



# **Bodennutzung und Anbau**

## **Anbau von Blumen und Zierpflanzen zum Verkauf**

**Jahr 2025**

## Herausgabemonat April 2026

### Inhaltliche Verantwortung:

Dezernat Umwelt, Wasserversorgung, Land- und Forstwirtschaft  
Herr Richter                      Telefon: 0345 2318-304

### Pressesprecherin/Dezernatsleiterin Öffentlichkeitsarbeit:

Frau Richter-Grünewald    Telefon: 0345 2318-702

### Informations- und Auskunftsdienst:

Frau Hannemann              Telefon: 0345 2318-777  
Frau Booch                      Telefon: 0345 2318-715  
Herr Friedl                      Telefon: 0345 2318-719  
Telefax: 0345 2318-913  
E-Mail: [info@statistik.sachsen-anhalt.de](mailto:info@statistik.sachsen-anhalt.de)

Internet:                      <https://statistik.sachsen-anhalt.de>  
X (ehem. Twitter): [@StatistikLSA](https://twitter.com/StatistikLSA)  
Mastodon:                      [@StatistikLSA@social.sachsen-anhalt.de](https://mastodon.social/@StatistikLSA)  
Bluesky:                        [@statistiklsa.bsky.social](https://bsky.app/profile/@statistiklsa.bsky.social)

**Vertrieb:**                      Telefon: 0345 2318-718  
E-Mail: [shop@statistik.sachsen-anhalt.de](mailto:shop@statistik.sachsen-anhalt.de)

**Bibliothek und  
Besucherdienst:**              Merseburger Straße 2  
Montag–Freitag: 8.00–12.00 Uhr  
Telefon: 0345 2318-714  
E-Mail: [bibliothek@statistik.sachsen-anhalt.de](mailto:bibliothek@statistik.sachsen-anhalt.de)

**Herausgabe:**                      Statistisches Landesamt Sachsen-Anhalt  
Öffentlichkeitsarbeit  
Postfach 20 11 56  
06012 Halle (Saale)

©                      Statistisches Landesamt Sachsen-Anhalt, Halle (Saale) 2026,  
auszugsweise Vervielfältigung und Verbreitung mit Quellenangabe gestattet

Bezug:                                      kostenfrei als PDF-Datei verfügbar – Bestell-Nr.: 6C107

# Statistischer Bericht

---



Bodennutzung  
und Anbau

Anbau von Blumen  
und Zierpflanzen  
zum Verkauf

Jahr 2025

Land Sachsen-Anhalt

---

## Inhaltsverzeichnis

|  |   |
|--|---|
| Vorbemerkung   | 3 |
| Graphische Darstellungen   | 4 |
| Tabellen   |   |
| 1 Betriebe mit Grundflächen des Zierpflanzenanbaus 2025 nach regionaler Gliederung   | 5 |
| 2 Betriebe mit Erzeugung von Zimmerpflanzen, Beet- und Balkonpflanzen sowie Stauden 2025 nach Pflanzenarten und Verwendungszweck | 6 |
| 3 Betriebe mit Anbauflächen von Schnittblumen/Zierpflanzen zum Schnitt 2021 und 2025 nach Pflanzenarten                          | 7 |
| 4 Betriebe mit Grundflächen des Zierpflanzenanbaus 2025 nach Größenklassen   | 8 |
| 5 Betriebe und Grundflächen des Zierpflanzenanbaus 1992 bis 2025   | 9 |

## Vorbemerkungen

Der vorliegende Bericht enthält die Ergebnisse der allgemeinen Zierpflanzenerhebung 2025, die in der Zeit von Juli bis August des Erhebungsjahres durchgeführt wurde.

**Zu allen Statistiken gibt es Qualitätsberichte, die auf der Internetseite des Statistischen Bundesamtes einzusehen sind:**

[Qualitätsbericht - Allgemeine Zierpflanzenerhebung](#)

## Zeichenerklärung

- genau Null oder auf Null geändert
- X Tabellenfach gesperrt, weil Aussage nicht sinnvoll
- . Zahlenwert unbekannt oder geheim zu halten

## Abkürzungen

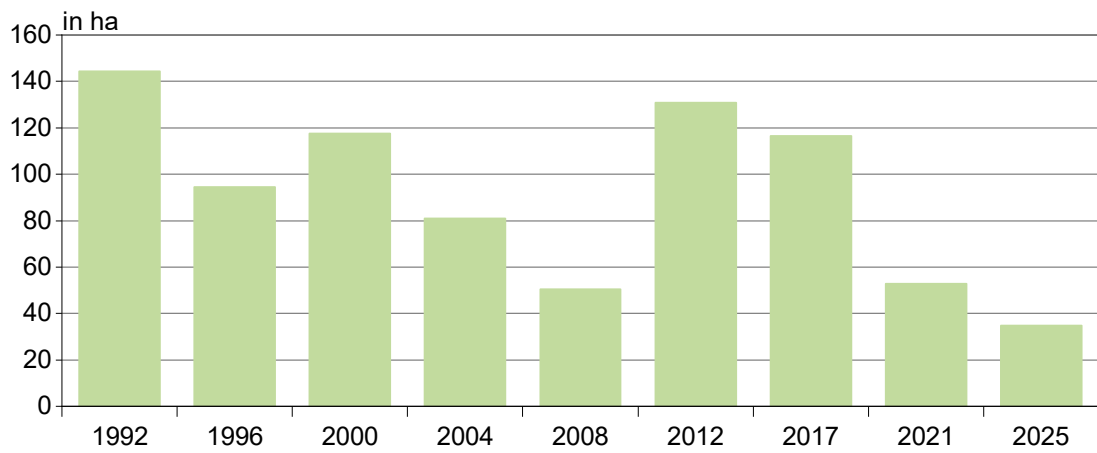
ha = Hektar

Lfd.Nr. = Laufende Nummer

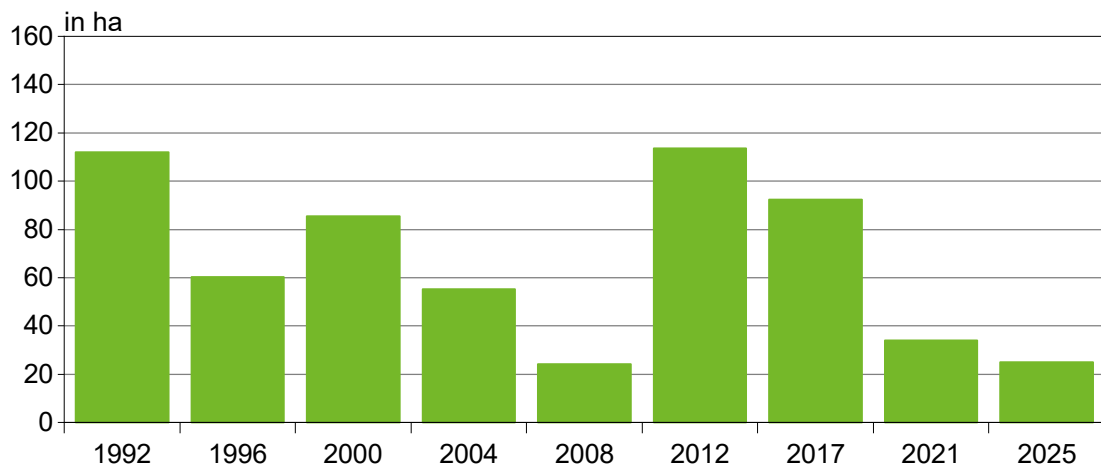
Die Erhebungsbogen zu den einzelnen Statistiken sind in der PDF-Ausgabe des Berichtes enthalten.

## Grundflächen des Zierpflanzenanbaus 1992–2025

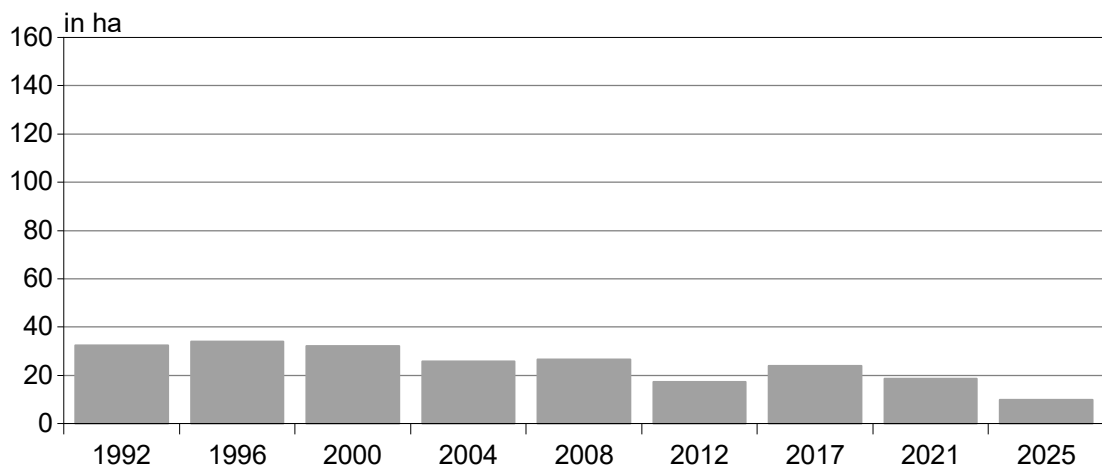
### Zierpflanzenanbau insgesamt 1992–2025



### Zierpflanzenanbau im Freiland 1992–2025



### Zierpflanzenanbau unter hohen begehbaren Schutzabdeckungen 1992–2025



## 1 Betriebe mit Grundflächen des Zierpflanzenanbaus 2025 nach regionaler Gliederung

| Lfd.<br>Nr. | Regionale Gliederung                            | Insgesamt              |              | Und zwar               |              |  |              |
|-------------|---|------------------------|--------------|------------------------|--------------|--|--------------|
|             |   |                        |              | im Freiland            |              | unter hohen begehbaren<br>Schutzabdeckungen<br>einschl. Gewächshäusern |              |
|             |   | Anzahl<br>der Betriebe | Fläche in ha | Anzahl<br>der Betriebe | Fläche in ha | Anzahl<br>der Betriebe   | Fläche in ha |
|             |   | 1                      | 2            | 3                      | 4            | 5  | 6            |
| 1           | Dessau-Roßlau, kreisfreie Stadt                 | 1                      | .            | 1                      | .            | 1  | .            |
| 2           | Halle (Saale), kreisfreie Stadt                 | -                      | -            | -                      | -            | -  | -            |
| 3           | Magdeburg, Landeshauptstadt<br>kreisfreie Stadt | -                      | -            | -                      | -            | -  | -            |
| 4           | Altmarkkreis Salzwedel                          | 1                      | .            | 1                      | .            | -  | -            |
| 5           | Anhalt-Bitterfeld, Landkreis                    | 2                      | .            | -                      | -            | 2  | .            |
| 6           | Börde, Landkreis                                | 9                      | 6,9          | 7                      | 4,8          | 7  | 2,1          |
| 7           | Burgenlandkreis                                 | 3                      | 0,9          | 2                      | .            | 2  | .            |
| 8           | Harz, Landkreis                                 | 6                      | 3,5          | 4                      | 2,2          | 5  | 1,3          |
| 9           | Jerichower Land, Landkreis                      | 3                      | 1,3          | 1                      | .            | 3  | .            |
| 10          | Mansfeld-Südharz, Landkreis                     | 2                      | .            | 2                      | .            | -  | -            |
| 11          | Saalekreis                                      | 7                      | 8,1          | 6                      | 6,3          | 5  | 1,8          |
| 12          | Salzlandkreis                                   | 8                      | 3,8          | 5                      | 1,8          | 7  | 2,0          |
| 13          | Stendal, Landkreis                              | 1                      | .            | 1                      | .            | 1  | .            |
| 14          | Wittenberg, Landkreis                           | 2                      | .            | -                      | -            | 2  | .            |
| <b>15</b>   | <b>Sachsen-Anhalt</b>                           | <b>45</b>              | <b>34,7</b>  | <b>30</b>              | <b>24,9</b>  | <b>35</b>  | <b>9,8</b>   |

**2 Betriebe mit Erzeugung von Zimmerpflanzen, Beet- und Balkonpflanzen sowie Stauden 2025**  
**nach Pflanzenarten und Verwendungszweck**

| Lfd.<br>Nr. | Pflanzenarten  | Betriebe<br>insgesamt | Und zwar   |                  |  |                  |
|-------------|--|-----------------------|--|------------------|--|------------------|
|             |  |                       | Jungpflanzen (einschl.<br>Halbfertigware)<br>ohne Verkauf an<br>Endverbraucher |                  | Fertigware<br>(einschl. an Endverbraucher<br>verkaufte<br>Jungpflanzen/<br>Halbfertigware) |                  |
|             |  |                       | Betriebe   | Jahresproduktion | Betriebe   | Jahresproduktion |
|             |  |                       | Anzahl   |                  | Stückzahl in 1000  |                  |
|             |  |                       | 1  | 2                | 3  | 4                |
| 1           | Zimmerpflanzen insgesamt   | 18                    | 3  | .                | 17   | 328              |
| 2           | Narcissus (Narzissen)  | 3                     | 1  | .                | 3  | 1                |
| 3           | Weitere blühende Zwiebelpflanzen im Topf<br>(z.B. Hyazinthen, Tulpen, Hippeastrum)         | 3                     | -  | -                | 3  | .                |
| 4           | Cyclamen persicum (Alpenveilchen)  | 9                     | -  | -                | 9  | 62               |
| 5           | Euphorbia pulcherrima (Weihnachtsstern)  | 8                     | -  | -                | 8  | 13               |
| 6           | Hydrangea (Hortensien)   | -                     | -  | -                | -  | -                |
| 7           | Begonia elatior (Elatior Begonien)   | 3                     | -  | -                | 3  | 1                |
| 8           | Rhododendron simsii (Azaleen)  | -                     | -  | -                | -  | -                |
| 9           | Orchidaceae (Orchideen)  | -                     | -  | -                | -  | -                |
| 10          | Kalanchoe (Dickblattgewächse)  | -                     | -  | -                | -  | -                |
| 11          | Kakteen, Grün- und Blattpflanzen<br>(einschl. Unterwasserpflanzen)                         | -                     | -  | -                | -  | -                |
| 12          | Sonstige blühende Topfpflanzen<br>(z. B. Usambaraveilchen, Topfrosen, Gloxinien)           | 2                     | 2  | .                | 1  | .                |
| 13          | Beet- und Balkonpflanzen sowie Stauden insgesamt   | 35                    | 8  | 560              | 33   | 3 295            |
|             | Viola (z. B. Stiefmütterchen, Veilchen, Duftveilchen)                                      | 30                    | 3  | .                | 29   | 1 339            |
| 14          | Pelargonium (Geranien)   | 29                    | 1  | .                | 28   | 309              |
| 15          | Petunia (Petunien)   | 28                    | -  | -                | 28   | 87               |
| 16          | Primula (Primeln)  | 23                    | 3  | .                | 22   | 162              |
| 17          | Impatiens (Impatiens walleriana und Neu Guinea Hybriden)                                   | 16                    | 1  | .                | 15   | 14               |
| 18          | Begonia - ohne Elatior (Begonien)  | 22                    | -  | -                | 22   | 248              |
| 19          | Argyranthemum frutescens (Margeriten)  | 4                     | -  | -                | 4  | 1                |
| 20          | Chrysanthemum (Chrysanthemen)  | 7                     | -  | -                | 7  | 17               |
| 21          | Calluna (Besenheide)   | 1                     | -  | -                | 1  | .                |
| 22          | Erica (gracilis (Glockenheide), x darleyensis,<br>carnea und sonstige Arten)               | 1                     | -  | -                | 1  | .                |
| 23          | Blühende Topfstauden (Großstauden)   | 6                     | 1  | .                | 5  | 19               |
| 24          | Stauden Pflanzware<br>(einschl. Freiland-Wasserpflanzen, Kleinstauden)                     | 6                     | 2  | .                | 5  | .                |
| 25          | Strukturpflanzen (Heuchera, Ipomoea, Gräser, Herbstzauber)                                 | 15                    | 2  | .                | 13   | 59               |
| 26          | Sonstige Beet- und Balkonpflanzen<br>(z. B. Fuchsien, Lobelien, einschließlich Combi-Pots) | 31                    | 4  | .                | 30   | 535              |

**3 Betriebe mit Anbauflächen von Schnittblumen/Zierpflanzen zum Schnitt 2021 und 2025 nach Pflanzenarten**

| Pflanzenarten                                   | 2021  |        | 2025     |        |
|---|---|--------|----------|--------|
|   | Betriebe  | Fläche | Betriebe | Fläche |
|   | Anzahl  | ha     | Anzahl   | ha     |
|   | Insgesamt   |        |          |        |
| darunter  |   |        |          |        |
| Schnittblumen/Zierpflanzen zum Schnitt          | 11  | .      | 17       | 16,1   |
| Rosa (Rosen)                                    | 2   | .      | 2        | .      |
| Chrysanthemum (Chrysanthemen)                   | 3   | .      | 6        | 0,1    |
| Sommerblumen und Schnittstauden*                | 7   | 2,9    | 6        | 2,9    |
| Tulpia (Tulpen)                                 | -   | -      | 1        | .      |
| Gehölze zum Grün- und Blüten- und Fruchtschnitt | 1   | .      | 1        | .      |
| Gerbera   | -   | -      | -        | -      |
| Zierkürbisse                                    | 5   | 0,2    | 6        | 1,8    |
| Sonstige Zierpflanzen zum Schnitt**             | 6   | 0,9    | 4        | 0,1    |
| Zierpflanzen zum Selberschneiden***             | 1   | .      | 6        | 9,1    |
|   | Auf dem Freiland  |        |          |        |
| darunter  |   |        |          |        |
| Schnittblumen/Zierpflanzen zum Schnitt          | 11  | .      | 17       | 16,0   |
| Rosa (Rosen)                                    | 2   | .      | 2        | .      |
| Chrysanthemum (Chrysanthemen)                   | 2   | .      | 4        | .      |
| Sommerblumen und Schnittstauden*                | 7   | .      | 6        | 2,9    |
| Tulpia (Tulpen)                                 | X   | X      | X        | X      |
| Gehölze zum Grün- und Blüten- und Fruchtschnitt | 1   | .      | 1        | .      |
| Zierkürbisse                                    | 5   | 0,2    | 6        | 1,8    |
| Sonstige Zierpflanzen zum Schnitt**             | 5   | .      | 3        | .      |
| Zierpflanzen zum Selberschneiden***             | 1   | .      | 6        | 9,1    |
|   | Unter hohen begehbaren Schutzabdeckungen<br>(einschließlich Gewächshäusern) |        |          |        |
| darunter  |   |        |          |        |
| Schnittblumen/Zierpflanzen zum Schnitt          | 2   | .      | 3        | 0,1    |
| Rosa (Rosen)                                    | -   | -      | -        | -      |
| Chrysanthemum (Chrysanthemen)                   | 2   | .      | 2        | .      |
| Sommerblumen und Schnittstauden*                | 1   | .      | -        | -      |
| Tulpia (Tulpen)                                 | -   | -      | 1        | .      |
| Gerbera   | -   | -      | -        | -      |
| Sonstige Zierpflanzen zum Schnitt**             | 2   | .      | 2        | .      |
| Zierpflanzen zum Selberschneiden***             | X   | X      | X        | X      |

\* im Freiland z.B. Dahlien, Päonien

unter hohen begehbaren Schutzabdeckungen z.B. Lilien

\*\* im Freiland z.B. Gladiolen, Narzissen, Tulpen, Sonnenblumen, Zierkürbisse, und

unter hohen begehbaren Schutzabdeckungen z.B. Freesien, Schnittgrün, Hippeastrum, Orchideen

\*\*\* z.B. Gladiolen, Sonnenblumen, Tulpen

## 4 Betriebe mit Grundflächen des Zierpflanzenanbaus 2025 nach Größenklassen

| Grundfläche insgesamt von ... bis unter ... ha | Insgesamt   | Und zwar Produktion von   |   |                             |                                       |            | Zierpflanzen unter beheizten hohen begehbaren Schutzabdeckungen (einschl. Gewächshäusern) |
|--|-------------|---|---|-----------------------------|---------------------------------------|------------|---|
|  |             | Fertigware an Zimmer-, Beet- und Balkonpflanzen sowie Stauden (einschl. Wasserpflanzen) | Fertigware an Schnittpflanzen und Zierkürbissen | Jungpflanzen/Halffertigware | Sämereien, Blumenzwiebeln und Knollen |            |   |
|  |             | 1   | 2   | 3                           | 4                                     | 5          |   |
|  |             | <b>Insgesamt Betriebe</b>   |   |                             |                                       |            |   |
| bis unter 0,5                                  | 26          | 23  | 9   | 3                           | 1                                     | X          |   |
| 0,5-1,0  | 10          | 6   | 4   | 1                           | 1                                     | X          |   |
| 1,0-5,0  | 8           | 5   | 3   | 5                           | -                                     | X          |   |
| 5,0-10,0                                       | 1           | -   | 1   | -                           | -                                     | X          |   |
| 10,0 und mehr                                  | -           | -   | -   | -                           | -                                     | X          |   |
| <b>Insgesamt</b>                               | <b>45</b>   | <b>34</b>   | <b>17</b>                                       | <b>9</b>                    | <b>2</b>                              | <b>X</b>   |   |
|  |             | Fläche in ha  |   |                             |                                       |            |   |
| bis unter 0,5                                  | 6,5         | 5,2   | 1,2   | .                           | .                                     | X          |   |
| 0,5-1,0  | .           | .   | .   | .                           | .                                     | X          |   |
| 1,0-5,0  | 14,3        | .   | 5,2   | .                           | .                                     | X          |   |
| 5,0-10,0                                       | .           | .   | .   | .                           | .                                     | X          |   |
| 10,0 und mehr                                  | -           | -   | -   | -                           | -                                     | X          |   |
| <b>Insgesamt</b>                               | <b>34,7</b> | <b>15,5</b>   | <b>16,4</b>                                     | .                           | .                                     | <b>X</b>   |   |
|  |             | Im Freiland Betriebe  |   |                             |                                       |            |   |
| bis unter 0,5                                  | 16          | 8   | 9   | 1                           | 1                                     | X          |   |
| 0,5-1,0  | 6           | 2   | 4   | -                           | -                                     | X          |   |
| 1,0-5,0  | 7           | 4   | 3   | 2                           | -                                     | X          |   |
| 5,0-10,0                                       | 1           | -   | 1   | -                           | -                                     | X          |   |
| 10,0 und mehr                                  | -           | -   | -   | -                           | -                                     | X          |   |
| <b>Insgesamt</b>                               | <b>30</b>   | <b>14</b>   | <b>17</b>                                       | <b>3</b>                    | <b>1</b>                              | <b>X</b>   |   |
|  |             | Fläche in ha  |   |                             |                                       |            |   |
| bis unter 0,5                                  | 1,9         | .   | 1,1   | .                           | .                                     | X          |   |
| 0,5-1,0  | .           | .   | 2,6   | -                           | -                                     | X          |   |
| 1,0-5,0  | 11,8        | 4,9   | .   | .                           | .                                     | X          |   |
| 5,0-10,0                                       | .           | -   | .   | -                           | -                                     | X          |   |
| 10,0 und mehr                                  | -           | -   | -   | -                           | -                                     | X          |   |
| <b>Insgesamt</b>                               | <b>24,9</b> | <b>6,8</b>  | .   | .                           | .                                     | <b>X</b>   |   |
|  |             | Unter hohen begehbaren Schutzabdeckungen einschließlich Gewächshäusern Betriebe         |   |                             |                                       |            |   |
| bis unter 0,5                                  | 29          | 27  | 3   | 4                           | 2                                     | 16         |   |
| 0,5-1,0  | 5           | 4   | -   | 2                           | -                                     | 4          |   |
| 1,0-5,0  | 1           | 1   | -   | 1                           | -                                     | -          |   |
| 5,0-10,0                                       | -           | -   | -   | -                           | -                                     | -          |   |
| 10,0 und mehr                                  | -           | -   | -   | -                           | -                                     | -          |   |
| <b>Insgesamt</b>                               | <b>35</b>   | <b>32</b>   | <b>3</b>  | <b>7</b>                    | <b>2</b>                              | <b>20</b>  |   |
|  |             | Fläche in ha  |   |                             |                                       |            |   |
| bis unter 0,5                                  | 6,1         | 5,7   | .   | 0,2                         | .                                     | 2,4        |   |
| 0,5-1,0  | .           | .   | -   | .                           | -                                     | 1,7        |   |
| 1,0-5,0  | .           | .   | -   | .                           | -                                     | -          |   |
| 5,0-10,0                                       | -           | -   | -   | -                           | -                                     | -          |   |
| 10,0 und mehr                                  | -           | -   | -   | -                           | -                                     | -          |   |
| <b>Insgesamt</b>                               | <b>9,8</b>  | <b>8,7</b>  | .   | <b>1,0</b>                  | .                                     | <b>4,1</b> |   |

**5 Betriebe und Grundflächen des Zierpflanzenanbaus 1992 bis 2025**

| Jahr | Insgesamt*             |              | Und zwar               |              |  |              |
|------|------------------------|--------------|------------------------|--------------|--|--------------|
|      |                        |              | im Freiland            |              | unter hohen<br>begehbaren<br>Schutzabdeckungen |              |
|      | Anzahl<br>der Betriebe | Fläche in ha | Anzahl<br>der Betriebe | Fläche in ha | Anzahl<br>der Betriebe                         | Fläche in ha |
| 1992 | 266                    | 144,32       | .                      | 111,93       | .  | 32,38        |
| 1996 | 266                    | 94,33        | 223                    | 60,31        | .  | 34,02        |
| 2000 | 193                    | 117,46       | 157                    | 85,46        | 184  | 32,00        |
| 2004 | 170                    | 80,99        | 118                    | 55,31        | 156  | 25,69        |
| 2008 | 118                    | 50,46        | 66                     | 24,05        | 109  | 26,42        |
| 2012 | 59                     | 130,83       | 43                     | 113,56       | 47   | 17,27        |
| 2017 | 50                     | 116,38       | 34                     | 92,40        | 47   | 24,00        |
| 2021 | 39                     | 52,70        | 25                     | 34,00        | 34   | 18,60        |
| 2025 | 45                     | 34,70        | 30                     | 24,90        | 35   | 9,80         |

\* Vergleichbarkeit nur eingeschränkt möglich

## Zierpflanzenerhebung 2025

# ZPE

Statistisches Landesamt Sachsen-Anhalt  
Dezernat 33  
Merseburger Str. 2  
06110 Halle (Saale)

Sie erreichen uns über:  
Frau Müller  
Telefon: (0345) 2318-434  
Telefax: (0345) 2318-931  
E-Mail: D41@statistik.sachsen-anhalt.de

Ansprechperson für Rückfragen  
(freiwillige Angabe)

Name:

Telefon oder E-Mail:

Vielen Dank für Ihre Mitarbeit.

Rechtsgrundlagen und weitere rechtliche Hinweise entnehmen Sie der Unterrichtung nach § 17 Bundesstatistikgesetz (BStatG) und nach der Datenschutz-Grundverordnung (EU) 2016/679 (DS-GVO) in der separaten Unterlage.

Kennnummer  
(bei Rückfragen bitte angeben)

## Online melden

Den Fragebogen können Sie auch im Internet unter <https://idev.sachsen-anhalt.de> ausfüllen. Ihre persönlichen Zugangsdaten sind:  
**Kennung:**  **Zugangscode:**

Im Rahmen der Zierpflanzenerhebung 2025 werden alle Betriebe Deutschlands befragt, die Blumen oder Zierpflanzen oder deren Jungpflanzen erzeugen und über mindestens folgende Flächen verfügen:

- **0,3 ha Blumen- oder Zierpflanzenfläche im Freiland und/oder**
- **0,1 ha Blumen- oder Zierpflanzenfläche unter hohen begehbaren Schutzabdeckungen einschließlich Gewächshäusern**

Zu den Anbauflächen unter hohen begehbaren Schutzabdeckungen zählen die Flächen für Kulturen, die die ganze oder den überwiegenden Teil der jeweiligen Anbauzeit in/unter festen oder beweglichen Gewächshäusern oder anderen hohen begehbaren Schutzabdeckungen (Glas, fester Kunststoff, Folie) angebaut werden. Dazu zählen Flächen unter Schutz- und Schattennetzen mit einem sehr dichten Gewebe und einem Beschattungsgrad von 80 % und mehr.

Wenn **mindestens eines der Kriterien** auf ihren Betrieb zutrifft, lesen Sie bitte die nachfolgenden Hinweise zum Ausfüllen des Fragebogens und beginnen anschließend mit dem Ausfüllen.

Erfüllt ihr Betrieb die genannten Kriterien nicht, senden Sie den Fragebogen bitte an den Absender zurück. Tragen Sie bitte den Grund im Feld Bemerkungen auf Seite 2 ein.

Bitte gehen Sie beim Ausfüllen des Fragebogens wie folgt vor:

Beantworten Sie die Fragen, indem Sie die zutreffenden Werte (Flächen, Stückzahlen) rechtsbündig eintragen, z. B. ....

8 3 4 2 1

Falls Sie eine Antwort korrigieren müssen, nehmen Sie die Korrektur deutlich sichtbar vor, z. B. ....

2 9 7 1 4  
~~3 0 5 2 7~~

Erläuterungen zu einzelnen Fragen entnehmen Sie der Seite 6 und 7 in dieser Unterlage. Diese sind im Text mit einem Verweis (z. B. **1**) gekennzeichnet.

Neben den Erläuterungen ist als Anlage eine Liste mit weiteren Beispielen der wichtigsten Zierpflanzen beigefügt. Sie soll Ihnen beim Ausfüllen des Fragebogens helfen. Die Verweise auf die Beispiele sind im Text mit **A** bis **G** gekennzeichnet.

Bitte aktualisieren Sie Ihre Anschrift, falls erforderlich.

Name und Anschrift

### Bemerkungen

Zur Vermeidung von Rückfragen unsererseits können Sie hier auf besondere Ereignisse und Umstände hinweisen, die Einfluss auf Ihre aktuellen Angaben haben.

**Abschnitt A: Grundflächen von Zierpflanzen** 1 2

| Grundflächen zur Produktion von   | im Freiland 3 |       |       |       | unter hohen begehbaren Schutzabdeckungen einschließlich Gewächshäusern 4 |       |       |       |
|---|---------------|-------|-------|-------|--|-------|-------|-------|
|   | Code          | ha    | a     | m²    | Code   | ha    | a     | m²    |
| Fertigware an Zimmer-, Beet- und Balkonpflanzen sowie Stauden (einschließlich Wasserpflanzen) ..... 5 | 6200          | _____ | _____ | _____ | 6201   | _____ | _____ | _____ |
| Fertigware an Schnittpflanzen und Zierkürbissen .... 5  | 6202          | _____ | _____ | _____ | 6203   | _____ | _____ | _____ |
| Jungpflanzen/Halbfertigware ..... 6   | 6204          | _____ | _____ | _____ | 6205   | _____ | _____ | _____ |
| Sämereien, Blumenzwiebeln und Knollen.....  | 6206          | _____ | _____ | _____ | 6207   | _____ | _____ | _____ |
| <b>Insgesamt</b> .....  | <b>6208</b>   | _____ | _____ | _____ | <b>6209</b>  | _____ | _____ | _____ |
| darunter:<br>mindestens einmal im Jahreszeitraum Juli 2024<br>bis Juni 2025 beheizt..... 7            |               |       |       |       | 6210   | _____ | _____ | _____ |

**Abschnitt B: Erzeugung von Zimmerpflanzen, Beet- und Balkonpflanzen sowie Stauden im Jahreszeitraum Juli 2024 bis Juni 2025** 8

| Zimmerpflanzen  | Jungpflanzen/Halbfertigware (ohne Verkauf an Endverbraucher) 6 |                           | Fertigware (einschließlich an Endverbraucher verkaufte Jungpflanzen/Halbfertigware) 5 |                           |
|---|--|---------------------------|---|---------------------------|
|   | Code   | Jahresproduktion in Stück | Code  | Jahresproduktion in Stück |
| Narcissus (Narzissen) .....   | 6220   | _____                     | 6221  | _____                     |
| Weitere blühende Zwiebelpflanzen im Topf (Hyazinthen, Tulpen, Hippeastrum, weitere Beispiele siehe [A] in der Anlage) .....                                   | 6222   | _____                     | 6223  | _____                     |
| Cyclamen persicum (Alpenveilchen) .....   | 6224   | _____                     | 6225  | _____                     |
| Euphorbia pulcherrima (Weihnachtsstern) .....   | 6226   | _____                     | 6227  | _____                     |
| Hydrangea (Hortensien) .....  | 6228   | _____                     | 6229  | _____                     |
| Begonia elatior (Elatior Begonien) .....  | 6230   | _____                     | 6231  | _____                     |
| Rhododendron simsii (Azaleen) .....   | 6232   | _____                     | 6233  | _____                     |
| Orchidaceae (Orchideen) ..... 9   | 6234   | _____                     | 6235  | _____                     |
| Kalanchoe (Dickblattgewächse) .....   | 6236   | _____                     | 6237  | _____                     |
| Kakteen, Grün- und Blattpflanzen (einschließlich Unterwasserpflanzen) (weitere Beispiele siehe [B] in der Anlage) ..... 10                                    | 6238   | _____                     | 6239  | _____                     |
| Sonstige blühende Topfpflanzen (Saintpaulia ionantha-Hybride [Usambaraveilchen], Topfrosen, Sinningia [Gloxinien], weitere Beispiele siehe [C] in der Anlage) | 6240   | _____                     | 6241  | _____                     |
| <b>Zusammen</b> .....   | <b>6242</b>  | _____                     | <b>6243</b>   | _____                     |

noch: Abschnitt B Erzeugung von Zimmerpflanzen, Beet- und Balkonpflanzen sowie Stauden  
im Jahreszeitraum Juli 2024 bis Juni 2025 **8**

| Beet- und Balkonpflanzen sowie Stauden   | Jungpflanzen/Halbfertigware<br>(ohne Verkauf an<br>Endverbraucher) <b>6</b> |                              | Fertigware<br>(einschließlich an Endver-<br>braucher verkaufte<br>Jungpflanzen/Halbfertigware) <b>5</b> |                              |
|--|---|------------------------------|---|------------------------------|
|  | Code  | Jahresproduktion in<br>Stück | Code  | Jahresproduktion in<br>Stück |
| Viola (z. B. Stiefmütterchen, Veilchen, Duftveilchen) ....   | 6250  | _____                        | 6251  | _____                        |
| Pelargonium (Geranien) .....   | 6252  | _____                        | 6253  | _____                        |
| Petunia (Petunien) einschließlich Calibrachoa .....  | 6254  | _____                        | 6255  | _____                        |
| Primula (Primeln) .....  | 6256  | _____                        | 6257  | _____                        |
| Impatiens (Impatiens walleriana und<br>Neu Guinea Hybriden) .....  | 6258  | _____                        | 6259  | _____                        |
| Begonia – ohne Elatior (Begonien) .....  | 6260  | _____                        | 6261  | _____                        |
| Argyranthemum frutescens (Margерiten) .....  | 6262  | _____                        | 6263  | _____                        |
| Chrysanthemum (Chrysanthemen) .....  | 6264  | _____                        | 6265  | _____                        |
| Calluna (Besenheide) .....   | 6266  | _____                        | 6267  | _____                        |
| Erica (gracilis [Glockenheide], x darleyensis, carnea<br>und sonstige Arten) .....   | 6268  | _____                        | 6269  | _____                        |
| Blühende Topfstauden (Großstauden) ..... <b>11</b>   | 6270  | _____                        | 6271  | _____                        |
| Stauden Pflanzware (einschließlich Freiland-Wasser-<br>pflanzen, Kleinstauden, z. B. Viereckstopf) ..... <b>12</b>   | 6272  | _____                        | 6273  | _____                        |
| Strukturpflanzen (z. B. Heuchera, Ipomoea, Gräser,<br>Herbstzauber™, Calocephalus, Mühlenbeckia) ..... <b>13</b>   | 6274  | _____                        | 6275  | _____                        |
| Sonstige Beet- und Balkonpflanzen (Fuchsien,<br>Lobelien, einschließlich Combi-Pots, weitere<br>Beispiele siehe <b>D</b> in der Anlage) ..... <b>14 15</b> | 6276  | _____                        | 6277  | _____                        |
| Zusammen .....   | 6278  | _____                        | 6279  | _____                        |

**Abschnitt C: Anbauflächen von Schnittblumen/Zierpflanzen zum Schnitt unter hohen begehbaren Schutzabdeckungen einschließlich Gewächshäusern im Jahreszeitraum Juli 2024 bis Juni 2025** 8 16

| Schnittblumen/Zierpflanzen zum Schnitt  | unter hohen begehbaren Schutzabdeckungen einschließlich Gewächshäusern <span style="border: 1px solid black; padding: 0 2px;">17</span> |       |     |                |
|---|---|-------|-----|----------------|
|   | Code  | ha    | a   | m <sup>2</sup> |
| Rosa (Rosen).....   | 6290  | _ _ _ | _ _ | _ _            |
| Chrysanthemum (Chrysanthemen).....  | 6291  | _ _ _ | _ _ | _ _            |
| Tulipa (Tulpen).....  | 6292  | _ _ _ | _ _ | _ _            |
| Gerbera (Gerbera).....  | 6293  | _ _ _ | _ _ | _ _            |
| Sommerblumen und Schnittstauden (z. B. Lilien).....   | 6294  | _ _ _ | _ _ | _ _            |
| Sonstige Zierpflanzen zum Schnitt (Freesien, Schnittgrün, Hippeastrum, Orchideen, weitere Beispiele siehe <span style="border: 1px solid black; padding: 0 2px;">E</span> in der Anlage)..... | 6295  | _ _ _ | _ _ | _ _            |
| <b>Insgesamt</b> .....  | <b>6296</b>   | _ _ _ | _ _ | _ _            |

**Abschnitt D: Anbauflächen von Schnittblumen/Zierpflanzen zum Schnitt (einschließlich Selbstpflücker) im Freiland im Jahreszeitraum Juli 2024 bis Juni 2025** 8 16

| Flächen zur Produktion von Schnittblumen/Zierpflanzen zum Schnitt (ohne Zierpflanzen zum Selberschneiden)   | im Freiland <span style="border: 1px solid black; padding: 0 2px;">3</span> |       |     |                |
|---|---|-------|-----|----------------|
|   | Code  | ha    | a   | m <sup>2</sup> |
| Sommerblumen und Schnittstauden (z.B. Dahlien, Päonien).....  | 6300  | _ _ _ | _ _ | _ _            |
| Gehölze zum Grün-, Blüten- und Fruchtschnitt.....   | 6301  | _ _ _ | _ _ | _ _            |
| Chrysanthemum (Chrysanthemen).....  | 6302  | _ _ _ | _ _ | _ _            |
| Rosa (Rosen).....   | 6303  | _ _ _ | _ _ | _ _            |
| Zierkürbisse.....   | 6306  | _ _ _ | _ _ | _ _            |
| Sonstige Zierpflanzen zum Schnitt (Gladiolen, Narzissen, Tulpen, Helianthus [Sonnenblumen], weitere Beispiele siehe <span style="border: 1px solid black; padding: 0 2px;">F</span> in der Anlage)..... | 6304  | _ _ _ | _ _ | _ _            |
| Flächen mit Zierpflanzen zum Selberschneiden  | im Freiland <span style="border: 1px solid black; padding: 0 2px;">3</span> |       |     |                |
| Zierpflanzen zum Selberschneiden (Gladiolen, Helianthus, weitere Beispiele siehe <span style="border: 1px solid black; padding: 0 2px;">G</span> in der Anlage).....                                    | 6307  | _ _ _ | _ _ | _ _            |
| Schnittblumen/Zierpflanzen zum Schnitt  | im Freiland <span style="border: 1px solid black; padding: 0 2px;">3</span> |       |     |                |
| <b>Insgesamt</b> .....  | <b>6305</b>   | _ _ _ | _ _ | _ _            |

## Erläuterungen

- 1** Zu den Grundflächen zählen sämtliche zum Zeitpunkt der Erhebung im Betrieb vorhandenen Flächen, die in der Hauptsache der Erzeugung von Blumen und Zierpflanzen dienen.  
Flächen mit mehrmaligem Zierpflanzenwuchs sind bei der Frage nach Grundflächen nur einmal anzugeben.  
Bei Grundflächen, die nicht ausschließlich zur Zierpflanzenproduktion genutzt werden, wird die Kulturfläche, die den höheren finanziellen Ertrag im Erhebungsjahr (Juli 2024 bis Juni 2025) erzielt hat, angegeben. Dabei ist es unerheblich, ob die Bepflanzung durch eine Art, mehrere Arten nacheinander oder mehrere Arten gleichzeitig erfolgte. Die Grundfläche umfasst auch Flächen, auf denen keine Verkaufsreife eintritt einschließlich Mutterpflanzenflächen sowie Verkaufsflächen, auf denen überwiegend Zierpflanzen erzeugt werden. Ebenso gehören vorübergehende Brachflächen zur Grundfläche.  
**Nicht** dazu gehören das Betriebsgelände, Dauerwege, reine Verkaufsflächen, nachwachsende Rohstoffe sowie Flächen die **nicht überwiegend** für Blumen- und Zierpflanzenanbau genutzt werden. Rosenpflanzen und Ziersträucher, die als Baumschulware vermarktet werden, gehören ebenfalls nicht in die Zierpflanzenenerhebung.
- 2** Die Grundflächen zur Erzeugung von Fertigware an Wasserpflanzen sind unter Code 6200 (Freiland) bzw. unter Code 6201 (unter hohen begehbaren Schutzabdeckungen einschließlich Gewächshäusern) zu berücksichtigen. Die Erfassung von Jungpflanzen bzw. Halbfertigware von Wasserpflanzen erfolgt entsprechend unter Code 6204/6205.
- 3** Zu den Freilandflächen zählen die Kulturflächen im Freiland einschließlich Frühbeetflächen und nicht begehbaren Folienüberbauungen. **Nicht** dazu zählen Hofraum, Dauerwege und nicht für Zierpflanzen genutzte Flächen.
- 4** Zu den Flächen unter hohen begehbaren Schutzabdeckungen zählen die Flächen für Kulturen, die die ganze oder den überwiegenden Teil der jeweiligen Anbauzeit in/unter festen oder beweglichen Gewächshäusern oder anderen hohen begehbaren Schutzabdeckungen (Glas, fester Kunststoff, Folie) angebaut werden. Dazu zählen Flächen unter Schutz- und Schattennetzen mit einem sehr dichten Gewebe und einem Beschattungsgrad von 80 % und mehr. Bei Flächen, die mehrmals im Jahr genutzt wurden oder im Falle von Etagenbau zählt die Grundfläche nur einmal. Wege zwischen den Beeten gehören dazu. Bei Dach- und Stehwandendeckungen aus unterschiedlichen Materialien gilt die Dacheindeckung.  
Nicht begehbare Einrichtungen, wie tragbare Aufzuchtkästen, niedrige Tunnel usw. gehören ebenso wie Schattennetze mit einem Schattenwert von unter 80 %, Hagelschutznetze, vorübergehende Regenschutzsysteme und Insektennetze nicht zu den hohen begehbaren Schutzabdeckungen; diese sind zu Kulturen im Freiland zu zählen.
- 5** Als Fertigware gelten Pflanzen, die im gleichen Entwicklungszustand, den sie im Erzeugerbetrieb erreicht haben, an den Endverbraucher direkt oder über Wiederverkäufer verkauft wurden bzw. werden. Die Jungpflanzen bzw. die Halbfertigware, die im eigenen Betrieb erzeugt wurden und an den Endverbraucher verkauft werden, zählen zur Fertigware, obwohl sie das Wachstumsende noch nicht erreicht haben. Diese Grundflächen sind unter den Codes 6200/6201 bzw. 6202/6203 nachzuweisen. Dies gilt analog auch in Abschnitt B.
- Zugekaufte Handelsware, die nicht im eigenen Betrieb weiterkultiviert wurde, ist nicht einzubeziehen.
- 6** Als Jungpflanzen gelten Sämlinge oder Stecklinge, die im Berichtszeitraum zur Weiterkultur im eigenen Betrieb genutzt oder an andere Erzeugerbetriebe verkauft wurden bzw. werden. Als Halbfertigware gelten Pflanzen, die bis zur Fertigware noch Teilkulturperioden durchlaufen müssen und die im Berichtszeitraum zur Weiterkultur an andere Erzeugerbetriebe verkauft wurden. Zugekaufte Handelsware, die nicht im eigenen Betrieb weiterkultiviert wurde, ist nicht einzubeziehen.
- 7** Bei Code 6210 ist die beheizte Grundfläche anzugeben. Dabei spielt es keine Rolle, wie lange beheizt wurde.
- 8** Wenn Sie im Abschnitt B die Erzeugung in Stück und/oder im Abschnitt C und/oder D Anbauflächen angeben, sind in Abschnitt A die entsprechenden Grundflächen einzutragen. Im Abschnitt B ist bei der Jahresproduktion in Stück zu beachten, dass auch beim Verkauf der Pflanzen in Packs und Trays jede einzelne Pflanze anzugeben ist. Beispiel: Bei einem 10er Pack Stiefmütterchen sind somit 10 einzelne Pflanzen anzugeben.
- 9** Am Baum gezogene Orchideen sind unter den Codes 6234/6235 einzutragen.
- 10** Kleine Koniferen in Töpfen, die als weihnachtlicher Schmuck angeboten werden, aber meist im Zimmer stehen, sind bei „Kakteen, Grün- und Blattpflanzen“ – Code 6238/6239 – anzugeben.  
Unterwasserpflanzen sind ebenfalls unter Code 6238/6239 anzugeben. Freiland – Wasserpflanzen hingegen bitte unter Code 6272/6273 eintragen.
- 11** Blühende Großstauden.
- 12** Hier sind Kleinstauden (z. B. Viereckstopf) einzutragen. Werden die Pflanzen als reine Zierpflanzen verwendet, sind Freiland-Wasserpflanzen und Chinaschilf unter Code 6272/6273 „Stauden Pflanzware“ zu erfassen. Sollten die Pflanzen für die Landwirtschaft als nachwachsender Rohstoff zur energetischen und stofflichen Nutzung angebaut werden, z. B. zur Nutzung für die Papier-, Topf- und Plattenherstellung, sind sie nicht anzugeben.
- 13** Hierbei handelt es sich überwiegend um Blattschmuckpflanzen.
- 14** Combi-Pots, in denen mehrere Pflanzenarten in einem Topf kultiviert werden, sind unter Code 6276/6277 einzutragen. Combi-Pots mit nur einer Pflanzenart (z. B. Viola) sind unter dem entsprechenden Code der jeweiligen Art zu signieren.
- 15** Koniferen in Töpfen, die überwiegend zur Friedhofsbepflanzung genutzt werden, sind bei „Sonstige Beet- und Balkonpflanzen“ – Code 6276/6277 – zu erfassen.

**16** Im Gegensatz zu den Grundflächen umfassen die Anbauflächen mit Blumen und Zierpflanzen auch die Mehrfachnutzung durch Vor-, Zwischen- und Nachkulturen und außerdem die im Nachanbau von Feldfrüchten (z. B. nach Gemüse) für den Zierpflanzenanbau genutzten Flächen. Die Anbaufläche einer Kultur ist also mindestens so groß wie ihre Grundfläche, bei mehrfachem Anbau entsprechend größer.

Es sind jeweils die Flächen anzugeben, auf denen von Juli 2024 bis Juni 2025 verkaufsfertige Erzeugnisse gewonnen wurden bzw. werden. Als verkaufsfertig gelten alle Erzeugnisse, die von Juli 2024 bis Juni 2025 unabhängig von ihrem Entwicklungsstand verkauft worden sind oder verkauft werden sollen (einschließlich Selbstpflücker).

Jede Kultur darf mit ihrer Anbaufläche nur an einer Stelle angeführt werden. Wenn beispielsweise Pflanzen zuerst einige Monate im Gewächshaus gezogen werden und anschließend noch einige Zeit im Freiland stehen, sind die Anbauflächen anzugeben, auf denen die Pflanzen zeitlich länger standen.

**17** Zu den Anbauflächen unter hohen begehbaren Schutzabdeckungen zählen die Flächen für Kulturen, die die ganze oder den überwiegenden Teil der jeweiligen Anbauzeit in/unter festen oder beweglichen Gewächshäusern oder anderen hohen begehbaren Schutzabdeckungen (Glas, fester Kunststoff, Folie) angebaut werden. Dazu zählen Flächen unter Schutz- und Schattennetzen mit einem sehr dichten Gewebe und einem Beschattungsgrad von 80 % und mehr. Bei Flächen, die mehrmals im Jahr genutzt wurden oder im Falle von Etagenbau zählt die Grundfläche nur einmal. Wege zwischen den Beeten gehören dazu. Bei Dach- und Stehwandeindeckung aus unterschiedlichen Materialien gilt die Dacheindeckung.

Nicht begehbare Einrichtungen, wie tragbare Aufzuchtkästen, niedrige Tunnel usw. gehören ebenso wie Schattennetze mit einem Schattenwert von unter 80 %, Hagelschutznetze, vorübergehende Regenschutzsysteme und Insektennetze nicht zu den hohen begehbaren Schutzabdeckungen; diese sind zu den Kulturen im Freiland zu zählen.

Bei beweglichen hohen begehbaren Schutzabdeckungen sind diejenigen überdeckten Flächen anzugeben, auf denen nach Erläuterung **16** von Juli 2024 bis Juni 2025 verkaufsfertige Erzeugnisse gewonnen wurden bzw. werden. Wie unter **16** bereits beschrieben, ist bei der Anbaufläche die Mehrfachnutzung zu berücksichtigen und entsprechend anzugeben.

**Zierpflanzenerhebung 2025**

Anlage zu „Sonstigen Zierpflanzen“

Nachfolgend werden die wichtigsten Arten aufgeführt:

**A Weitere blühende Zwiebelpflanzen im Topf**

Freesia (Freesien)  
 Gladiolus (Gladiolen)  
 Hippeastrum (Rittersterne, Amaryllis)  
 Hyacinthus (Hyazinthen)  
 Iris (Schwertlilien)  
 Lilium (Lilien)  
 Tulipa (Tulpen)

**B Grün- und Blattpflanzen**

Adiantum (Frauenhaarfarn)  
 Araucaria (Zimmertannen)  
 Asparagus (Zierspargel)  
 Aucuba (Aukuben)  
 Beaucarnea (Elefantenfuß)  
 Chamaedorea (Bergpalmen)  
 Chlorophytum (Grünlilien)  
 Codiaeum (Kroton, Wundersträucher)  
 Cycas (Sagopalmfarn)  
 Dieffenbachia (Dieffenbachien)  
 Dracaena (Drachenbäume)  
 Dypsis, Chrysalidocarpus (Areca-Palmen, Goldfruchtpalmen)  
 Epipremnum (Efeutute)  
 Ficus, Moraceae (Gummibäume, Maulbeergewächse)  
 Hedera (Efeu)  
 Howea (Kentia - Palmen)  
 Nephrolepis (Schwertfarne)  
 Schefflera (Strahlenaralien)  
 Syngonium (Purpurtute)

**C Sonstige blühende Topfpflanzen**

Acalypha (Katzenschwänzchen)  
 Achimenes (Schiefteller)  
 Aechmea (Bromeliengewächse, Lanzenrosetten)  
 Aeschynanthus (Schamblumen)  
 Allamanda (Dschungelglocken, Goldtrompeten)  
 Anthurium (Flamingoblumen)  
 Bouvardia (Rötegewächse, Kaffeepflanzen)  
 Calathea (Pfeilwurzgewächse/Korbmaranten)  
 Calceolaria (Pantoffelblumen)  
 Capsicum (Paprikapflanzen)  
 Euphorbia fulgens (Wolfsmilch)  
 Gerbera (Gerbera)  
 Guzmania (Bromeliengewächse)  
 Passiflora (Passionsblumen)  
 Rosa (Rosen)  
 Saintpaulia ionantha-Hybride (Usambaraveilchen)  
 Sinningia (Gloxinien)  
 Spathiphyllum (Scheidenblätter, Einblätter)

**D Sonstige Beet- und Balkonpflanzen  
(einschließlich Combi-Pots)**

Achimenes (Schiefteller)  
Adiantum (Frauenhaarfarne)  
Allamanda (Dschungelglocken, Goldtrompeten)  
Alstroemeria (Inkalilien)  
Anemone, Ranunculaceae (Windröschen,  
Hahnenfußgewächse)  
Araucaria (Zimmertannen)  
Asparagus (Zierspargel)  
Asteraceae (Asterngewächse, Korbblütler)  
Astilbe (Prachtspiere)  
Bellis perennis (Tausendschönchen, Maßliebchen,  
Gänseblümchen)  
Bougainvillea (Wunderblumengewächse, Drillingsblumen)  
Browallia (Browallie, Veilchenbüsche)  
Calceolaria (Pantoffelblumen)  
Dianthus (Nelken)  
Euphorbia fulgens (Wolfsmilch)  
Eustoma (Enziangewächse, Japanrosen, Prärieenziane,  
Schönkelche)  
Freesia (Freesien)  
Fuchsia (Fuchsien)  
Gladiolus (Gladiolen)  
Gypsophila (Schleierkräuter)  
Hedera (Efeu)  
Hibiscus (Hibiskus)  
Hyacinthus (Hyazinthen)  
Hydrangea (Hortensien)  
Iris (Schwertlilien)  
Lilium (Lilien)  
Limonium (Strandflieder)  
Lobelia (Männertreu)  
Matthiola (Levkojen)  
Narcissus (Narzissen)  
Passiflora (Passionsblumen)  
Rhododendron (Azaleen)  
Rosa (Rosen)  
Syringa (Flieder)  
Tanacetum (Wucherblumen)  
Trachelium (Halskräuter)  
Tulipa (Tulpen)  
Zantedeschia (Kalla, Zimmerkalla)

**E Sonstige Zierpflanzen zum Schnitt  
(Anbauflächen von Schnittblumen unter hohen be-  
gehbaren Schutzabdeckungen einschließlich  
Gewächshäusern)**

Alstroemeria (Inkalilien)  
Anthurium (Flamingoblumen)  
Asteraceae (z. B. Dahlien, Margeriten)  
Bouvardia (Krappgewächse)  
Dianthus (Nelken)  
Euphorbia fulgens (Wolfsmilch)  
Euphorbia pulcherrima (Weihnachtssterne)  
Eustoma (Enziangewächse, Japanrosen, Prärieenziane,  
Schönkelche)  
Freesia (Freesien)  
Gladiolus (Gladiolen)  
Hippeastrum (Rittersterne, Amaryllis)  
Hydrangea (Hortensien)  
Matthiola (Levkojen)  
Orchideaceae (Orchideen)  
Zantedeschia (Kalla, Zimmerkalla)

**F Sonstige Zierpflanzen zum Schnitt  
(Anbauflächen von Schnittblumen im Freiland)**

Asteraceae (z. B. Margeriten)  
Astilbe (Prachtspiere)  
Gladiolus (Gladiolen)  
Gypsophila (Schleierkräuter)  
Helianthus (Sonnenblumen)  
Narcissus (Narzissen)  
Syringa (Flieder)  
Tulipa (Tulpen)

**G Zierpflanzen zum Selberschneiden**

Asteraceae (z. B. Dahlien, Margeriten)  
Calendula officinalis (Ringelblume)  
Chrysanthemum (Chrysanthemen)  
Gladiolus (Gladiolen)  
Helianthus (Sonnenblumen)  
Tulipa (Tulpen)

## Zierpflanzenerhebung 2025

Unterrichtung nach § 17 Bundesstatistikgesetz (BStatG)<sup>1</sup> und nach der Datenschutz-Grundverordnung (EU) 2016/679 (DS-GVO)<sup>2</sup>

### Zweck, Art und Umfang der Erhebung

Die Zierpflanzenerhebung ist eine allgemeine vierjährige Erhebung, die in der Zeit von Juli bis Oktober 2025 durchgeführt wird. Für die Erhebung der Grundflächen ist der Berichtszeitpunkt der Tag der ersten Aufforderung zur Auskunftserteilung. Der Berichtszeitraum für die übrigen Erhebungsmerkmale ist der Zeitraum Juli 2024 bis Juni 2025. Ziel der Zierpflanzenerhebung ist die Gewinnung aktueller Informationen über den Anbau von Zierpflanzen und die Struktur der Betriebe mit Zierpflanzenanbau.

### Rechtsgrundlagen, Auskunftspflicht

Rechtsgrundlage ist das Agrarstatistikgesetz (AgrStatG) in Verbindung mit dem BStatG und Artikel 6 Absatz 1 Buchstabe e) DS-GVO.

Erhoben werden die Angaben zu § 11 Absatz 1 AgrStatG.

Die Auskunftspflicht ergibt sich aus § 93 Absatz 1 Satz 1 AgrStatG in Verbindung mit § 15 BStatG. Nach § 93 Absatz 2 Nummer 1 AgrStatG sind die Inhaber/Inhaberinnen oder Leiter/Leiterinnen landwirtschaftlicher Betriebe auskunftspflichtig.

Nach § 11a Absatz 2 BStatG sind alle Unternehmen und Betriebe verpflichtet, ihre Meldungen auf elektronischem Weg an die statistischen Ämter zu übermitteln. Hierzu sind die von den statistischen Ämtern zur Verfügung gestellten Online-Verfahren zu nutzen. Im begründeten Einzelfall kann eine zeitlich befristete Ausnahme von der Online-Meldung vereinbart werden. Dies ist auf formlosen Antrag möglich. Die Pflicht, die erforderlichen Auskünfte zu erteilen, bleibt jedoch weiterhin bestehen.

Erteilen Auskunftspflichtige keine, keine vollständige, keine richtige oder nicht rechtzeitig Auskunft, können sie zur Erteilung der Auskunft mit einem Zwangsgeld nach den Verwaltungsvollstreckungsgesetzen der Länder angehalten werden.

Nach § 23 BStatG handelt darüber hinaus ordnungswidrig, wer

- vorsätzlich oder fahrlässig entgegen § 15 Absatz 1 Satz 2, Absatz 2 und 5 Satz 1 BStatG eine Auskunft nicht, nicht rechtzeitig, nicht vollständig oder nicht wahrheitsgemäß erteilt,
- entgegen § 15 Absatz 3 BStatG eine Antwort nicht in der vorgeschriebenen Form erteilt oder
- entgegen § 11a Absatz 2 Satz 1 BStatG ein dort genanntes Verfahren nicht nutzt.

Die Ordnungswidrigkeit kann mit einer Geldbuße bis zu fünftausend Euro geahndet werden.

Nach § 15 Absatz 7 BStatG haben Widerspruch und Anfechtungsklage gegen die Aufforderung zur Auskunftserteilung keine aufschiebende Wirkung.

Die Angaben der Kontaktdaten der für Rückfragen zur Verfügung stehenden Person ist freiwillig und im Fragebogen besonders gekennzeichnet.

<sup>1</sup> Den Wortlaut der nationalen Rechtsvorschriften in der jeweils geltenden Fassung finden Sie unter <https://www.gesetze-im-internet.de/>.

<sup>2</sup> Die Rechtsakte der EU in der jeweils geltenden Fassung und in deutscher Sprache finden Sie auf der Internetseite des Amtes für Veröffentlichungen der Europäischen



## Verantwortlicher

Verantwortlich für die Verarbeitung Ihrer Daten ist das für Ihr Bundesland zuständige statistische Amt. Deren Kontaktdaten finden Sie unter

<https://www.statistikportal.de/de/statistische-aemter>

## Geheimhaltung

Die erhobenen Einzelangaben werden nach § 16 BStatG grundsätzlich geheim gehalten. Nur in ausdrücklich gesetzlich geregelten Ausnahmefällen dürfen Einzelangaben übermittelt werden.

Eine solche Übermittlung von Einzelangaben ist insbesondere zulässig an:

- öffentliche Stellen und Institutionen innerhalb des Statistischen Verbunds, die mit der Durchführung einer Bundes- oder europäischen Statistik betraut sind (z. B. die Statistischen Ämter der Länder, das Statistische Amt der Europäischen Union [Eurostat]),
- Dienstleister, zu denen ein Auftragsverhältnis besteht (ITZBund als IT-Dienstleister des Statistischen Bundesamtes, Rechenzentren der Länder). Eine Liste der regelmäßig beauftragten IT-Dienstleister finden Sie hier: <https://www.statistikportal.de/de/statistische-aemter>

Nach § 98 Absatz 1 AgrStatG in Verbindung mit § 16 Absatz 4 BStatG dürfen an die zuständigen obersten Bundes- oder Landesbehörden für die Verwendung gegenüber den gesetzgebenden Körperschaften und für Zwecke der Planung, jedoch nicht für die Regelung von Einzelfällen, vom Statistischen Bundesamt und den statistischen Ämtern der Länder Tabellen mit statistischen Ergebnissen übermittelt werden, auch soweit Tabellenfelder nur einen einzigen Fall ausweisen.

Nach § 16 Absatz 6 BStatG ist es zulässig, den Hochschulen oder sonstigen Einrichtungen mit der Aufgabe unabhängiger wissenschaftlicher Forschung für die Durchführung wissenschaftlicher Vorhaben

1. Einzelangaben zu übermitteln, wenn die Einzelangaben so anonymisiert sind, dass sie nur mit einem unverhältnismäßig großen Aufwand an Zeit, Kosten und Arbeitskraft den Befragten oder Betroffenen zugeordnet werden können (faktisch anonymisierte Einzelangaben),
2. innerhalb speziell abgesicherter Bereiche des Statistischen Bundesamtes und der statistischen Ämter der Länder Zugang zu Einzelangaben ohne Name und Anschrift (formal anonymisierte Einzelangaben) zu gewähren, wenn wirksame Vorkehrungen zur Wahrung der Geheimhaltung getroffen werden.

Die Pflicht zur Geheimhaltung besteht auch für Personen, die Einzelangaben erhalten.

## Hilfsmerkmale, Kennnummer, Löschung, Betriebsregister

Name (gegebenenfalls Firma, Instituts- oder Behördenname) und Anschrift des Betriebes sowie Name und Rufnummern oder Adressen für elektronische Post der für Rückfragen zur Verfügung stehenden Person sind Hilfsmerkmale, die lediglich der technischen Durchführung der Erhebung dienen. In den Datensätzen mit den Angaben zu den Erhebungsmerkmalen werden diese Hilfsmerkmale nach Abschluss der Überprüfung der Erhebungs- und Hilfsmerkmale auf ihre Schlüssigkeit und Vollständigkeit gelöscht. Angaben zu den Erhebungsmerkmalen werden solange verarbeitet und gespeichert, wie dies für die Erfüllung der gesetzlichen Verpflichtungen erforderlich ist.

Nach § 97 Absatz 3 AgrStatG wird für jede Erhebungseinheit eine systemfreie, länderspezifische Kennnummer vergeben, die von den statistischen Ämtern der Länder in das nach § 97 Absatz 1 AgrStatG zu führende landwirtschaftliche Betriebsregister übernommen wird. Die verwendete Kennnummer dient der Unterscheidung der in die Erhebung einbezogenen landwirtschaftlichen Betriebe. Neben der vergebenen Kennnummer werden in das Betriebsregister nach § 97 Absatz 2 AgrStatG folgende Hilfs- und Erhebungsmerkmale aufgenommen

- die Namen und die Anschriften der Inhaber/Inhaberinnen oder Leiter/Leiterinnen der Betriebe,
- die Namen, die Rufnummern und die Adressen für elektronische Post der Personen, die für Rückfragen zur Verfügung stehen,

- die Anschrift des Betriebssitzes und die Bezeichnung für regionale Zuordnungen,
- die Art des Betriebes,
- die Größe der Flächen, die zur Bestimmung des Berichtskreises notwendig sind,
- die Art der Bewirtschaftung,
- die Beteiligung an agrarstatistischen Erhebungen und
- der Tag der Aufnahme in das Betriebsregister.

Nach § 97 Absatz 4 AgrStatG werden die im Betriebsregister gespeicherten Merkmale gelöscht, wenn sie für die Vorbereitung, Durchführung und Aufbereitung der Agrarstatistiken nicht mehr benötigt werden. Bei Betrieben, die über einen Zeitraum von sieben Jahren nicht mehr zu Erhebungen herangezogen wurden, werden sie spätestens nach Ablauf von sieben Jahren gelöscht. Eine Löschung der Kennnummer im Einzeldatensatz erfolgt nicht.

#### **Rechte der Betroffenen, Kontaktdaten der/des Datenschutzbeauftragten, Recht auf Beschwerde**

Die Auskunftgebenden, deren personenbezogene Angaben verarbeitet werden, können

- eine Auskunft nach Artikel 15 DS-GVO,
- die Berichtigung nach Artikel 16 DS-GVO,
- die Löschung nach Artikel 17 DS-GVO sowie
- die Einschränkung der Verarbeitung nach Artikel 18 DS-GVO

der jeweils sie betreffenden personenbezogenen Angaben beantragen oder der Verarbeitung ihrer personenbezogenen Angaben nach Artikel 21 DS-GVO widersprechen.

Sollte von den oben genannten Rechten Gebrauch gemacht werden, prüft die zuständige öffentliche Stelle, ob die gesetzlichen Voraussetzungen hierfür erfüllt sind. Die antragstellende Person wird gegebenenfalls aufgefordert, ihre Identität nachzuweisen, bevor weitere Maßnahmen ergriffen werden.

Fragen und Beschwerden über die Einhaltung datenschutzrechtlicher Bestimmungen können jederzeit an die behördliche Datenschutzbeauftragte oder den behördlichen Datenschutzbeauftragten des verantwortlichen statistischen Amtes oder an die jeweils zuständige Datenschutzaufsichtsbehörde gerichtet werden (Artikel 77 DS-GVO). Deren Kontaktdaten finden Sie unter

☞ <https://www.statistikportal.de/de/datenschutz>

**Veröffentlichungen des Statistischen Landesamtes Sachsen-Anhalt  
im Monat März 2026 erschienen**

| Bestell-Nr.  | Kennziffer/<br>Periodizität | Titel  | Preis<br>Print<br>(in EUR) |
|--|-----------------------------|--|----------------------------|
|  1 Z 0 03 | Z m-02/26                   | Statistisches Monatsheft 3/2026  | 5,50                       |
| @ 6 Z 0 03   | Z m-02/26                   | Statistisches Monatsheft 3/2026  | -                          |
| @ 6 A 6 04   | A VJ j/24                   | Erwerbstätige am Arbeitsort, Arbeitsvolumen und Vollzeitäquivalente nach Kreisen 1991–2024, Jahresdurchschnittsberechnungen bezogen auf den Stand der Bundesrechnung August 2025 | -                          |
| @ 6 C 1 09   | C I 4j/25                   | Pflanzenbestände in Baumschulen Jahr 2025  | -                          |
| @ 6 D 1 01   | hj-02/24                    | Gewerbebeanmeldungen und Gewerbeabmeldungen Jahr 2025  | -                          |
| @ 6 E 1 02   | E I m-11/25                 | Tätige Personen, Umsatz im Verarbeitenden Gewerbe sowie im Bergbau und der Gewinnung von Steinen und Erden November 2025, vorläufige Ergebnisse                                  | -                          |
| @ 6 E 2 01   | E II, III m-12/25           | Umsatz, tätige Personen, Auftragseingang und Auftragsbestand im Baugewerbe Dezember 2025   | -                          |
| @ 6 E 2 01   | E II, III m-01/26           | Umsatz, tätige Personen, Auftragseingang und Auftragsbestand im Baugewerbe Januar 2026   | -                          |
| @ 6 E 2 04   | E II, III j/25              | Investitionen im Bauhaupt- und Ausbaugewerbe Jahr 2024   | -                          |
| @ 6 G 4 01   | G IV m-12/25                | Gäste und Übernachtungen im Reiseverkehr, Beherbergungskapazität Dezember 2025, Januar bis Dezember 2025, endgültige Ergebnisse  | -                          |
| @ 6 G 4 01   | G IV m-01/26                | Gäste und Übernachtungen im Reiseverkehr, Beherbergungskapazität Januar 2026, vorläufige Ergebnisse  | -                          |
| @ 6 H 2 01   | H II m-11/25                | Binnenschifffahrt November 2025  | -                          |
| @ 6 L 2 01   | L II j/25                   | Gemeindefinanzen, Einzahlungen und Auszahlungen; Kassenstatistik 01.01.2025–31.12.2025   | -                          |
| @ 6 L 2 02   | L II j/24                   | Gemeindefinanzen: Einzahlungen und Auszahlungen Jahresrechnungsstatistik 2024  | -                          |

 = Printversion der Veröffentlichung

@ = Die mit diesem Symbol gekennzeichneten Veröffentlichungen sind als kostenfreie Datei im PDF- oder Excel-Format verfügbar und werden im Internet zum Download bereitgestellt.



<https://statistik.sachsen-anhalt.de>

Bestellnummer: 6C107



C I  
4j/25