

# STATISTISCHE BERICHTE

AV  
j/09

Bestellnummer:  
3A501



**Gebiet**

## **Bodenfläche nach Art der tatsächlichen Nutzung**

**Stichtag: 31.12.2009**



**SACHSEN-ANHALT**

Statistisches Landesamt

Herausgabemonat: Juni 2010

Zu beziehen durch das  
Statistische Landesamt Sachsen-Anhalt  
Dezernat Öffentlichkeitsarbeit  
Postfach 20 11 56  
06012 Halle (Saale)

Preis: 5,00 EUR (kostenfrei als PDF-Datei verfügbar - Bestellnummer: 6A501)

Inhaltliche Verantwortung:

Dezernat: Land- und Forstwirtschaft  
Herr Block  
Telefon: 0345 2318-403

Auskünfte erhalten Sie unter:

Telefon: 0345 2318-777  
Telefon: 0345 2318-715  
Telefon: 0345 2318-716

Telefax: 0345 2318-913  
Internet: <http://www.statistik.sachsen-anhalt.de>  
E-Mail: [info@stala.mi.sachsen-anhalt.de](mailto:info@stala.mi.sachsen-anhalt.de)

Vertrieb:

Telefon: 0345 2318-718  
E-Mail: [shop@stala.mi.sachsen-anhalt.de](mailto:shop@stala.mi.sachsen-anhalt.de)

Druck: Statistisches Landesamt Sachsen-Anhalt

© Statistisches Landesamt Sachsen-Anhalt, Halle (Saale), 2010

Auszugsweise Vervielfältigung und Verbreitung mit Quellenangabe gestattet.

Bibliothek und Besucherdienst (Merseburger Straße 2):

Montag bis Donnerstag: 9.00 Uhr bis 15.30 Uhr  
Freitag: 9.00 Uhr bis 13.00 Uhr } möglichst nach Vereinbarung

Telefon: 0345 2318-714  
E-Mail: [bibliothek@stala.mi.sachsen-anhalt.de](mailto:bibliothek@stala.mi.sachsen-anhalt.de)

# Statistischer Bericht

Bodenfläche nach Art  
der tatsächlichen Nutzung

Stichtag: 31.12.2009

Land Sachsen-Anhalt

## Inhaltsverzeichnis

	Seite
Vorbemerkungen	3
Begriffe	4
Eckzahlen	5
Rechtsgrundlage	6
 <u>Schaubilder</u>	
- Kreiskarte	7
- Anteil der Kreise an der Bodenfläche Sachsen-Anhalts 2009	8
- Anteil der Landwirtschaftsfläche an der Bodenfläche 2009	8
- Anteil der Waldfläche an der Bodenfläche 2009	9
- Anteil der Wasserfläche an der Bodenfläche 2009	9
- Anteil der Verkehrsfläche an der Bodenfläche 2009	10
- Anteil der Siedlungs- und Verkehrsfläche an der Bodenfläche 2009	10
- Kreiskarte: Landwirtschaftsfläche 2009	11
- Kreiskarte: Waldfläche 2009	11
 <u>Tabellen</u>	
- Bodenfläche 2009 nach Art der tatsächlichen Nutzung und nach regionaler Gliederung in Sachsen-Anhalt	12
- Bodenfläche 2009 nach Art der tatsächlichen Nutzung und nach Kreisen in Sachsen-Anhalt	36
- Anteile der Arten tatsächlicher Nutzung an der Bodenfläche 2009 nach Kreisen in Sachsen-Anhalt	38

### Zeichenerklärung:

- = nichts vorhanden (genau Null)
- 0 = weniger als die Hälfte von 1 in der letzten besetzten Stelle, jedoch mehr als nichts

Abweichungen in den Summen sind auf das Runden der Einzelpositionen zurückzuführen.

## Vorbemerkungen

Der vorliegende Statistische Bericht enthält die Ergebnisse der mit Stichtag 31.12.2009 durchgeführten Erhebung der Bodenflächen Sachsen-Anhalts nach ihrer tatsächlichen Nutzung bis auf Gemeindeebene.

Die Flächenerhebung wird auf der rechtlichen Grundlage des Gesetzes über Agrarstatistiken<sup>1)</sup> durchgeführt (siehe S. 6) und liefert Grundlageninformationen zur Bodennutzung, insbesondere auf Bundes-, Länder- und Gemeinde-Ebene.

Die Erhebung der Bodenflächen nach der Art der tatsächlichen Nutzung erfolgt unter Zugrundelegung der Angaben des Liegenschaftskatasters und ist eine Bestandsaufnahme der zum Stichtag vorliegenden Verhältnisse der Bodennutzung.

Die Flächenerhebung spiegelt die tatsächliche Lage der Flächen wider; es werden alle Flächennutzungen der Gemeinde zugerechnet, in der sie gelegen sind (Belegenheitsprinzip). Damit ist sie nicht vergleichbar mit den Angaben zur Bodennutzungshaupterhebung, welche die Flächen der landwirtschaftlichen Betriebe am Ort des Betriebssitzes, unabhängig von ihrer Lage aggregiert (Betriebssitzprinzip).

Neben erhebungsmethodischen Unterschieden sind die Ergebnisse beider Erhebungen darüber hinaus auch aufgrund unterschiedlicher Begriffsinhalte für die Nutzungsarten kaum vergleichbar.

So sind z. B. Definitionsunterschiede der als „landwirtschaftlich“ bezeichneten Nutzungsart zu beachten.

Die „Landwirtschaftsfläche“ der Flächenerhebung und die „landwirtschaftlich genutzte Fläche“ der Bodennutzungshaupterhebung haben voneinander verschiedene Inhalte.

Auskunftspflichtig für die Erhebung nach der tatsächlichen Nutzung sind die nach Landes-

recht für die Führung des Liegenschaftskatasters und entsprechender anderer amtlicher Unterlagen zuständigen Stellen. In Sachsen-Anhalt erfolgt die Lieferung der Daten durch das Landesamt für Vermessung und Geoinformation auf der Grundlage des automatisierten Liegenschaftsbuches (ALB).

Für die neuen Länder ist 1993 mit Stand 31.12.1992 die erste Flächenerhebung nach Art der tatsächlichen Nutzung durchgeführt worden. Die Ergebnisse 1993 für Sachsen-Anhalt beruhen auf einer Umschlüsselung des COLIDO-Datenbestandes. Sie sind in einem Bericht unter Kennziffer CI 9 im Mai 1994 veröffentlicht worden. 1994 wurde die Einführung des ALB abgeschlossen. Damit wurde eine jährliche Auswertung der Bodennutzungsdaten möglich. Zurzeit erfolgt seitens der Vermessungsverwaltungen eine Umstellung auf das Amtliche Liegenschaftskataster-Informationssystem (ALKIS).

Basis der Nutzungsartengliederung der Flächenerhebung bleibt in der Übergangsphase, d. h. während der bundesweiten Umstellung auf ALKIS, das von der Arbeitsgemeinschaft der Vermessungsverwaltungen (AdV) der Länder der Bundesrepublik Deutschland erarbeitete Nutzungsartenverzeichnis (AdV-Nutzungsartenverzeichnis).

Diese Umstellungsprozesse, Gebietsveränderungsverträge sowie die Aktualisierung des Liegenschaftskatasters in Sachsen-Anhalt (verstärkt im Zeitraum 2003 - 2006) führten zu einer Beeinträchtigung der langfristigen Vergleichbarkeit der Daten. Abweichende Ergebnisse gegenüber vorhergehenden Erhebungen können daher sowohl aus tatsächlichen Nutzungsumwidmungen als auch aus veränderten Nutzungsartenzuordnungen resultieren. So ist in Sachsen-Anhalt verstärkt seit 2003 eine Zuordnung der Restflächen der Flächen der anderen Nutzung in die entsprechenden Nutzungsarten erfolgt. Auf eine Darstellung von Entwicklungstendenzen wird aus diesem Grunde verzichtet.

1) Agrarstatistikgesetz (AgrStatG) in der Fassung der Bekanntmachung vom 17. Dezember 2009 (BGBl. I S. 3886) in Verbindung mit Bundesstatistikgesetz (BStatG) vom 22. Januar 1987 (BGBl. I S. 462, 565), in seiner jeweils geltenden Fassung

## Begriffe

### Anmerkungen zu den ausgewiesenen Nutzungsarten

#### Gebäude- und Freifläche (ADV-Schlüssel 100/200)

Flächen mit Gebäuden (Gebäudeflächen) und unbebaute Flächen (Freiflächen), die Zwecken der Gebäude untergeordnet sind. Zu den unbebauten Flächen zählen insbesondere Vorgärten, Hausgärten, Spielplätze, Stellplätze und andere Flächen, die mit der Bebauung im Zusammenhang stehen und die wegen eigenständiger Verwendung nicht gesondert auszuweisen sind.

#### Betriebsfläche (300)

Unbebaute Flächen, die gewerblich, industriell oder für Zwecke der Ver- und Entsorgung genutzt werden.

#### Erholungsfläche (400)

Unbebaute Flächen, die dem Sport, der Erholung und der Freizeitgestaltung dienen, auch Kleingärten, Wochenend- und Campingplätze, Grünanlagen usw.

#### Verkehrsfläche (500)

Unbebaute Flächen, die dem Straßen-, Schienen- oder Luftverkehr dienen sowie Landflächen, die dem Verkehr auf den Wasserstraßen dienen. Hierzu gehören in der Regel auch die Trenn-, Seiten- und Schutzstreifen, Brücken, Gräben und Böschungen, Rad- und Gehwege, Parkstreifen und ähnliche Einrichtungen.

#### Landwirtschaftsfläche (600)

Unbebaute Flächen, die dem Ackerbau, der Wiesen- und Weidewirtschaft, dem Garten-,

dem Obst- oder dem Weinbau dienen sowie Moor und Heide.

#### Waldfläche (700)

Unbebaute Flächen, die mit Bäumen und Sträuchern bewachsen sind. Hierzu gehören auch Waldblößen, Pflanzschulen, Wildäsungsflächen und dgl.

#### Wasserfläche (800)

Flächen, die ständig oder zeitweilig mit Wasser bedeckt sind, gleichgültig, ob das Wasser in natürlichen oder künstlichen Betten abfließt oder steht. Hierzu gehören in der Regel auch Böschungen, Uferbefestigungen und dgl.

#### Flächen anderer Nutzung (900)

Unbebaute Flächen, die nicht mit einer der vorgenannten Nutzungsarten bezeichnet werden können.

#### Siedlungs- und Verkehrsfläche

Dieser Begriff umfasst die Gebäude- und Freiflächen, die Betriebsflächen ohne das Abbau-land, die Erholungsflächen, die Verkehrsflächen und die Friedhofsflächen.

Die vorgenannten Nutzungskategorien, aus denen sich die Siedlungs- und Verkehrsfläche zusammensetzt, machen deutlich, dass „Siedlungs- und Verkehrsfläche“ und „versiegelte Fläche“ nicht gleichgesetzt werden können. Die Siedlungs- und Verkehrsflächen umfassen auch einen erheblichen Anteil unbebauter und nicht versiegelter Flächen. Darunter können sich auch solche befinden, die zum Ausgleich für den Eingriff in Natur und Landschaft durch Bebauung und Versiegelung bereitgestellt wurden.

**Eckzahlen über die Bodenfläche nach Art der tatsächlichen Nutzung in Sachsen-Anhalt  
zum 31.12.**

Nutzungsarten	1996	2000	2004	2006	2007	2008	2009	Anteil an der Landes- fläche 2009
	in 1 000 Hektar							%
<b>Bodenfläche insgesamt (=Katasterfläche)</b>	<b>2 045</b>	<b>2 045</b>	<b>2 045</b>	<b>2 045</b>	<b>2 045</b>	<b>2 045</b>	<b>2 045</b>	<b>100</b>
Gebäude- und Freiflächen	92	98	103	93	91	91	90	4,4
Betriebsfläche	21	21	19	17	16	16	16	0,8
Erholungsfläche	8	11	27	49	50	51	52	2,5
Verkehrsfläche	74	76	76	76	77	77	78	3,8
Landwirtschafts- fläche	1 291	1 282	1 281	1 272	1 272	1 269	1 267	62,0
Waldfläche	434	436	488	491	491	493	495	24,2
Wasserfläche	35	35	38	42	43	43	44	2,1
Fläche anderer Nutzung	89	87	13	5	5	4	4	0,2
Nachrichtlich:								
Siedlungs- und Verkehrsfläche <sup>1)</sup>	177	191	210	223	224	225	225	11,0

1) umfasst die Gebäude- und Freiflächen, die Betriebsflächen ohne Abbauland, die Erholungsflächen, die Verkehrsflächen und die Friedhofsflächen

Die regionalen Unterschiede werden mit den Schaubildern S. 8 bis 11 dargestellt.

## **Gesetz über Agrarstatistiken (Agrarstatistikgesetz – AgrStatG)**

### **A u s z u g**

#### **Teil 1 Allgemeine Vorschrift**

##### **§ 1**

#### **Anordnung als Bundesstatistik**

Nach Maßgabe dieses Gesetzes werden folgende Agrarfachstatistiken als Bundesstatistiken durchgeführt:

1. die Bodennutzungserhebung,
2. ...

#### **Teil 2 Agrarstatistiken**

##### **Abschnitt 1 Bodennutzungserhebung**

###### **Unterabschnitt 1 Allgemeine Vorschrift**

##### **§ 2**

#### **Einzelerhebungen**

Die Bodennutzungserhebung umfasst folgende Einzelerhebungen:

1. Flächenerhebung,
2. Bodennutzungshaupterhebung,
3. ...

###### **Unterabschnitt 2 Flächenerhebung**

##### **§ 3**

#### **Erhebungseinheiten**

Erhebungseinheiten der Flächenerhebung sind die Gemeinden und gemeindefreien Gebiete.

## **§ 4**

### **Erhebungsart, Periodizität, Berichtszeitpunkt, Erhebungsmerkmale**

- (1) Die Flächenerhebung wird allgemein zum Berichtszeitpunkt 31. Dezember des jeweiligen Vorjahres durchgeführt:
  1. alle vier Jahre, beginnend 2009; hierbei sind Erhebungsmerkmale die Bodenflächen nach der Art der tatsächlichen Nutzung;
  2. in jedem Jahr mit Ausnahme der Jahre, in denen die Erhebung nach Nummer 1 stattfindet; hierbei wird die Siedlungs- und Verkehrsfläche nach der Art der tatsächlichen Nutzung erhoben.

#### **Teil 3 Gemeinsame Vorschriften**

##### **§ 92**

#### **Hilfsmerkmale**

- (1) Hilfsmerkmale sind:
  1. die Vor- und Familiennamen, Firma, Instituts- oder Behördenbezeichnung, Anschriften, Rufnummern und Adressen für elektronische Post der zu Befragenden nach § 93 Abs. 2 und 3 Nr. 1,
  2. ...

##### **§ 93**

#### **Auskunftspflicht**

- (1) Für die Erhebungen zu den Agrarstatistiken nach § 1 besteht Auskunftspflicht, soweit in Absatz 3 nichts anderes bestimmt ist....
- (2) Auskunftspflichtig sind:
  1. ...
  2. die nach Landesrecht für die Führung des Liegenschaftskatasters oder entsprechender anderer erforderlicher amtlicher Unterlagen zuständigen Stellen für die Flächenerhebung nach § 4,
  3. ...



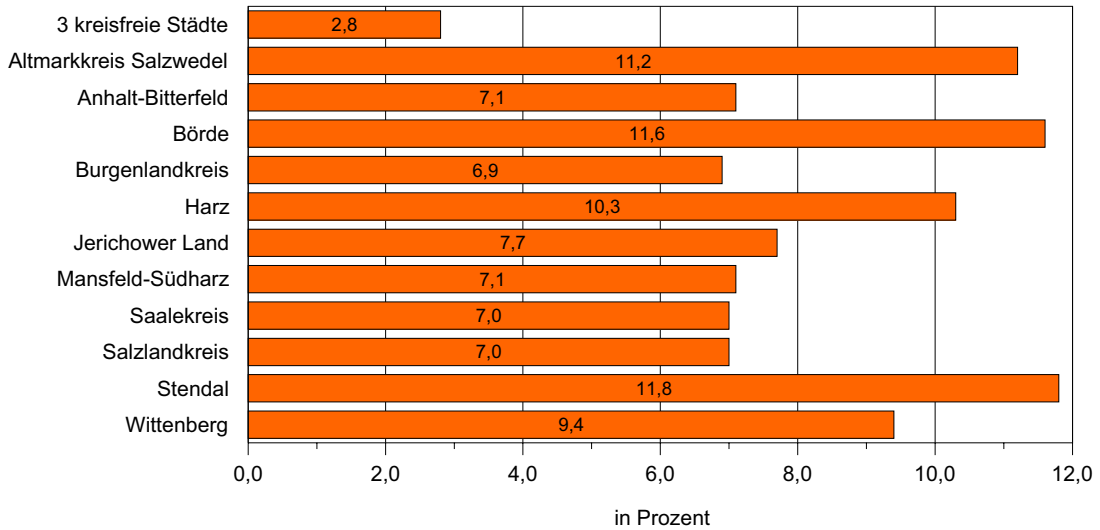
### Kreisfreie Städte und Landkreise in Sachsen-Anhalt

Gebietsstand: 31.12.2009

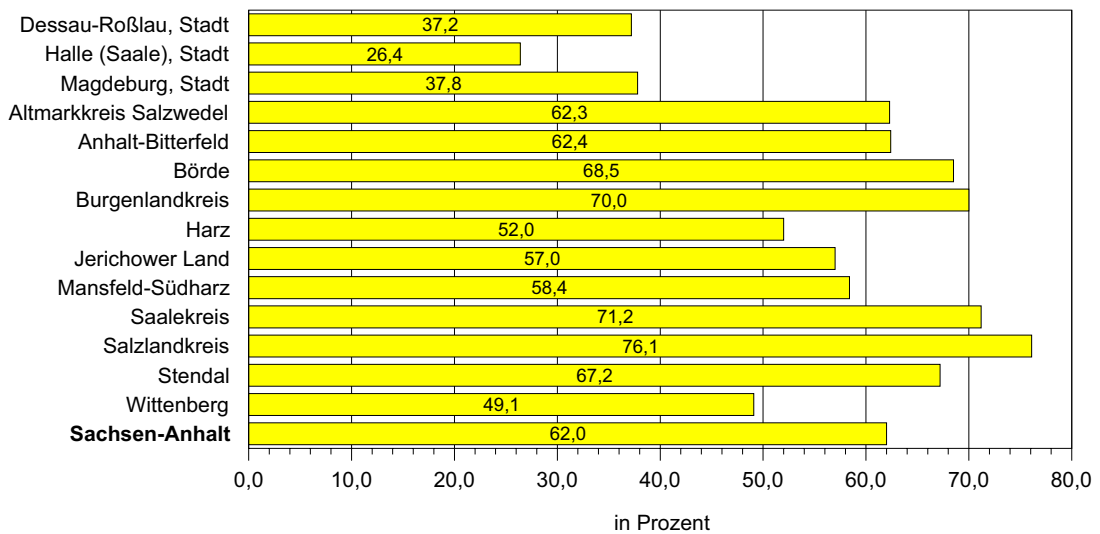


-  Kreisfreie Stadt
-  Landkreis

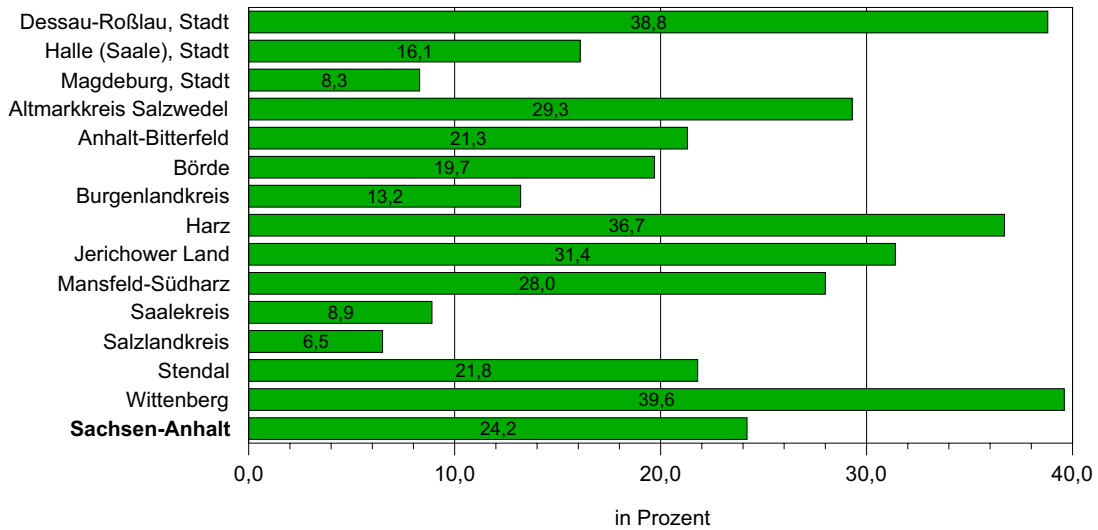
**Anteil der Kreise an der Bodenfläche Sachsen-Anhalts  
in Prozent 2009**



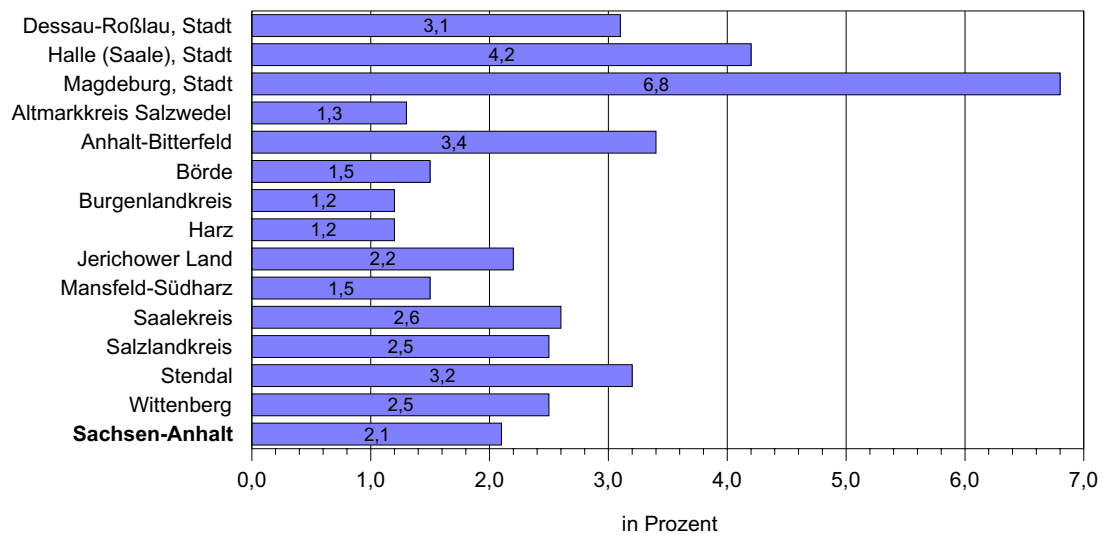
**Anteil der Landwirtschaftsfläche an der Bodenfläche insgesamt  
in Prozent 2009**



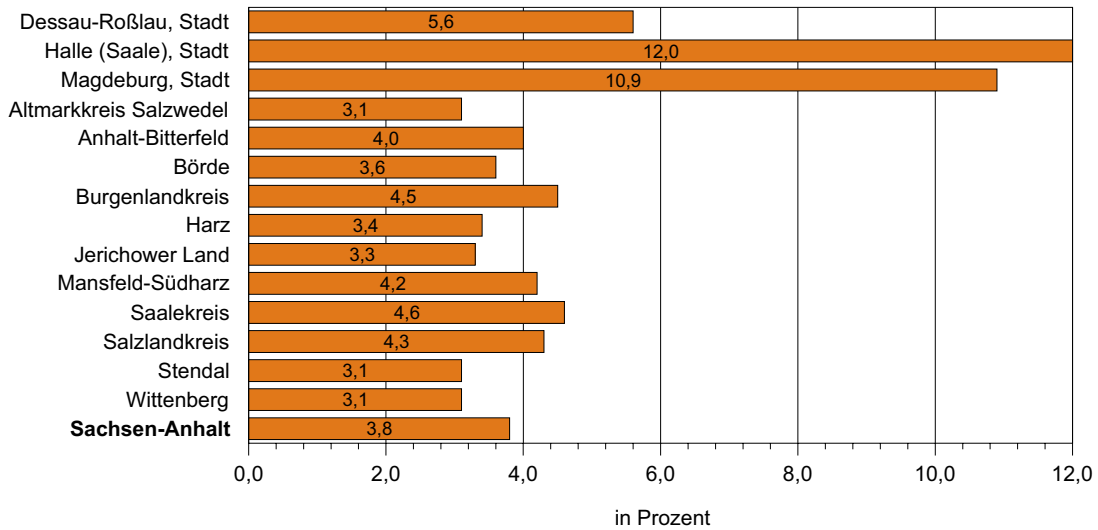
**Anteil der Waldfläche an der Bodenfläche insgesamt  
in Prozent 2009**



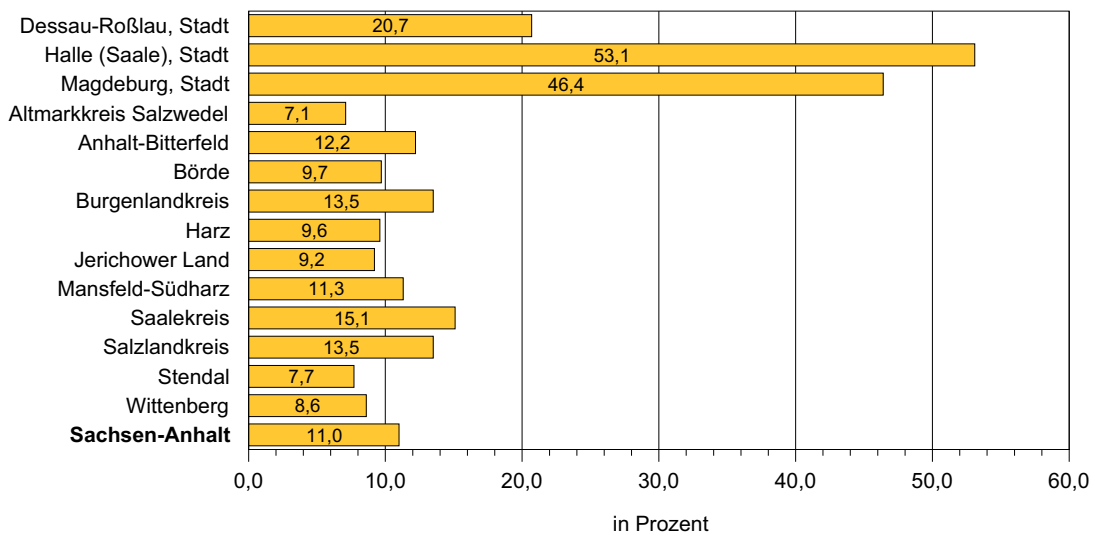
**Anteil der Wasserfläche an der Bodenfläche insgesamt  
in Prozent 2009**



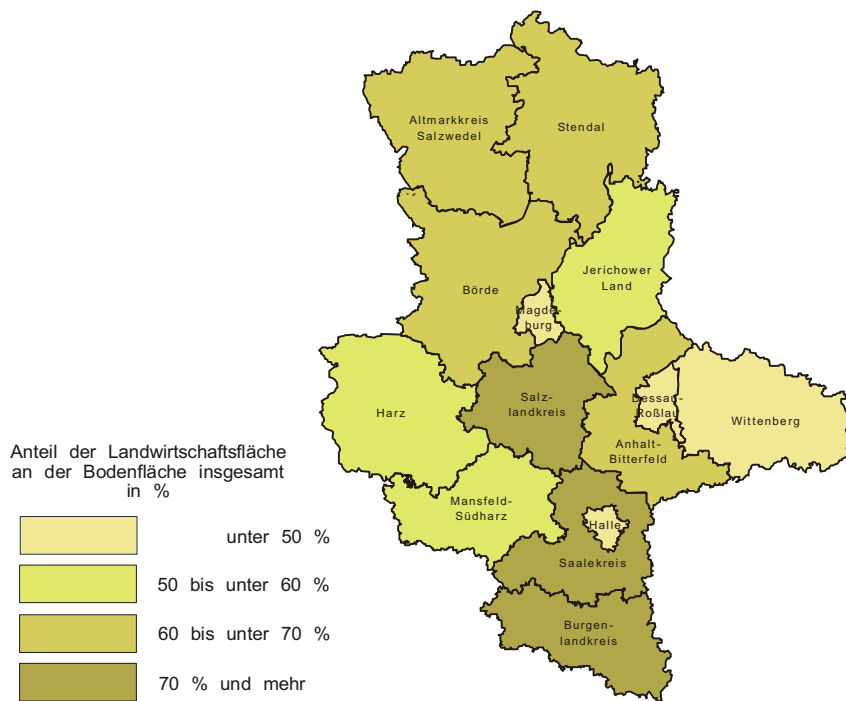
**Anteil der Verkehrsfläche an der Bodenfläche insgesamt  
in Prozent 2009**



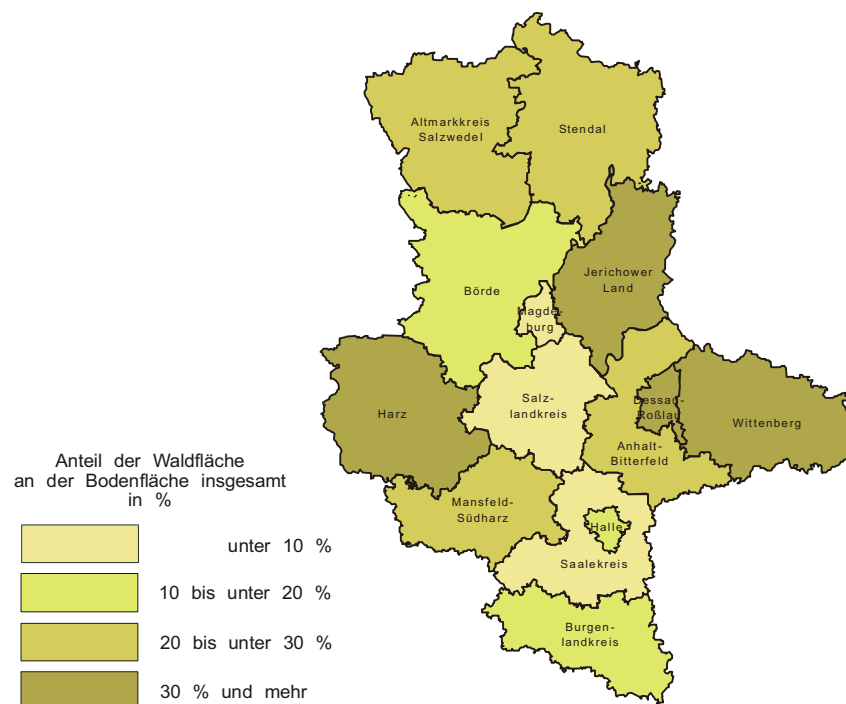
**Anteil der Siedlungs- und Verkehrsfläche an der Bodenfläche insgesamt  
in Prozent 2009**



### Landwirtschaftsfläche 2009



### Waldfläche 2009



**Bodenfläche 2009 nach Art der tatsächlichen Nutzung  
in**

Gebietsstand: 31.12.2009

Schlüsselnummer	Kreisfreie Stadt Gemeinde Landkreis Land	Bodenfläche insgesamt  (999)	Da					
			Gebäude- und Freifläche  (100/200)	Betriebs- fläche  (300)	darunter		Erholungs- fläche  (400)	Verkehrs- fläche  (500)
					Abbau- land  (310)			
15 001 000	Dessau-Roßlau, Stadt	24 463	2 097	52	49	1 538	1 358	
15 002 000	Halle (Saale), Stadt	13 502	3 382	34	0	2 032	1 622	
15 003 000	Magdeburg, Stadt	20 078	4 433	78	53	2 530	2 198	
15 081 026	Apenburg-Winterfeld, Flecken	5 931	146	3	0	95	186	
15 081 030	Arendsee (Altmark), Stadt	3 388	108	3	-	125	140	
15 081 035	Badel	1 329	40	-	-	30	47	
15 081 045	Beetzendorf	9 797	234	2	2	115	318	
15 081 065	Binde	1 590	46	3	1	10	47	
15 081 075	Bornsen	807	24	5	5	11	24	
15 081 080	Breitenfeld	1 598	14	1	-	10	45	
15 081 085	Brunau	1 617	56	-	-	32	66	
15 081 090	Chüden	1 997	52	0	-	23	75	
15 081 095	Dähre	7 872	163	5	3	72	221	
15 081 100	Dannefeld	1 858	33	6	6	17	43	
15 081 105	Diesdorf, Flecken	6 586	140	5	1	75	205	
15 081 110	Dönitz	700	10	-	-	12	21	
15 081 120	Engersen	1 660	38	-	-	21	60	
15 081 125	Estedt	1 485	24	-	-	17	44	
15 081 130	Fleetmark	2 904	58	-	-	44	88	
15 081 135	Gardelegen, Hansestadt	15 191	598	28	19	306	647	
15 081 150	Hanum	972	15	-	-	9	24	
15 081 160	Henningen	2 854	68	1	1	26	85	
15 081 170	Hottendorf	1 466	20	34	34	10	69	
15 081 175	Höwisch	565	12	-	-	7	14	
15 081 180	Immekath	2 134	43	2	2	23	53	
15 081 185	Jahrstedt	2 039	52	1	1	34	67	
15 081 190	Jävenitz	5 372	80	10	10	34	93	
15 081 200	Jeetze	1 333	37	0	-	20	40	
15 081 205	Jeggau	1 230	21	-	-	10	32	
15 081 210	Jeggeleben	1 959	35	1	1	23	61	
15 081 215	Jerchel	1 602	18	-	-	10	38	
15 081 220	Jeseritz	1 315	18	-	-	9	34	
15 081 225	Jübar	925	36	7	5	17	27	
15 081 235	Kakerbeck	2 683	75	1	0	51	82	
15 081 240	Kalbe (Milde), Stadt	11 344	243	62	51	178	349	
15 081 245	Kassieck	1 051	12	-	-	9	24	
15 081 250	Kaulitz	1 149	18	-	-	9	34	
15 081 255	Kerkau	1 109	30	-	-	15	34	
15 081 260	Kläden	1 116	27	-	-	14	30	
15 081 265	Klein Gartz	1 052	9	-	-	17	41	
15 081 270	Kleinau	2 141	68	3	3	20	52	
15 081 280	Klötze, Stadt	6 146	206	7	1	129	158	
15 081 285	Köckte	1 765	39	9	9	12	52	
15 081 290	Kuhfelde	4 559	95	28	27	58	129	
15 081 295	Kunrau	2 298	47	9	9	37	79	
15 081 300	Kusey	3 777	76	3	1	42	127	
15 081 310	Langenapel	450	18	-	-	9	13	
15 081 315	Leppin	2 525	39	-	-	18	67	
15 081 320	Letzlingen	6 471	125	2	-	44	94	
15 081 325	Liesten	972	18	0	-	21	21	
15 081 330	Lindstedt	1 980	40	-	-	30	50	
15 081 335	Lüdelsen	2 299	17	-	-	13	68	
15 081 340	Mechau	1 493	56	1	1	19	51	
15 081 345	Mehmke	1 669	34	-	-	21	51	
15 081 355	Mieste	3 738	128	7	6	68	149	
15 081 360	Miesterhorst	2 264	45	3	-	21	80	
15 081 365	Nettgau	2 086	83	2	2	14	59	
15 081 370	Neuekrug	1 797	20	0	-	24	43	
15 081 375	Neuendorf	2 805	43	2	1	31	74	
15 081 385	Neuferchau	960	24	0	-	13	32	
15 081 390	Neulingen	993	10	-	-	8	20	
15 081 395	Osterwohle	2 687	84	5	5	19	74	
15 081 400	Packebusch	1 386	32	0	-	31	41	
15 081 405	Peckfitz	591	25	1	1	6	18	
15 081 410	Potzehne	1 585	21	-	-	12	37	
15 081 415	Pretzier	1 526	75	-	-	27	58	
15 081 425	Rademin	1 412	17	-	-	17	42	
15 081 430	Riebau	1 909	27	2	1	20	68	
15 081 435	Ristedt	883	19	1	1	12	22	
15 081 440	Rohrberg	3 828	92	4	4	37	115	
15 081 445	Roxförde	1 561	20	2	2	6	47	

\*) Stichtag 31.12.

1) 100/200,300 (ohne 310),400,500,940

und nach regionaler Gliederung in Sachsen-Anhalt \*)  
Hektar

von							Siedlungs- und Verkehrs- fläche <sup>1)</sup>	Schlüssel- nummer
darunter	Landwirtschafts- fläche	Waldfläche	Wasserfläche	Flächen anderer Nutzung	darunter			
Straße Weg, Platz  (510-530)					Friedhof  (940)	Unland  (950)		
(600)	(700)	(800)	(900)	(940)	(950)			
1 076	9 093	9 484	767	74	74	0	5 070	15 001 000
1 308	3 560	2 180	561	132	105	27	7 175	15 002 000
1 660	7 599	1 664	1 363	214	136	78	9 321	15 003 000
176	4 229	1 215	53	4	4	-	433	15 081 026
122	1 134	1 320	554	3	3	0	380	15 081 030
40	951	254	7	1	1	-	117	15 081 035
291	6 211	2 853	57	7	7	-	674	15 081 045
46	1 045	430	10	1	1	-	105	15 081 065
24	622	118	2	0	0	-	59	15 081 075
45	800	724	4	0	0	-	71	15 081 080
46	1 271	167	25	0	0	-	153	15 081 085
57	1 594	231	22	1	1	-	151	15 081 090
208	4 812	2 558	36	4	4	-	463	15 081 095
43	1 463	229	67	1	1	-	93	15 081 100
190	4 068	2 061	28	4	4	-	428	15 081 105
20	477	173	6	0	0	-	43	15 081 110
60	1 118	404	18	1	1	-	120	15 081 120
44	1 003	388	9	1	1	-	85	15 081 125
79	1 959	733	20	2	2	-	191	15 081 130
540	6 503	6 993	98	18	16	2	1 576	15 081 135
22	758	162	5	0	0	-	48	15 081 150
71	2 015	610	47	1	1	-	181	15 081 160
49	364	967	1	0	0	-	99	15 081 170
14	430	95	7	0	0	-	33	15 081 175
53	1 440	563	10	2	2	-	120	15 081 180
66	1 506	155	224	1	1	-	154	15 081 185
82	3 570	1 580	5	0	0	-	207	15 081 190
40	1 046	174	15	1	1	1	98	15 081 200
32	945	215	7	0	0	-	63	15 081 205
55	1 335	493	9	1	1	-	121	15 081 210
38	756	768	13	0	0	-	66	15 081 215
34	901	340	13	0	0	-	62	15 081 220
27	714	123	0	1	1	0	82	15 081 225
82	1 714	737	22	1	1	-	210	15 081 235
329	8 315	1 963	227	6	4	2	785	15 081 240
24	779	222	4	1	1	-	46	15 081 245
30	913	161	12	2	2	2	62	15 081 250
32	705	311	14	0	0	-	79	15 081 255
27	819	209	18	0	0	-	71	15 081 260
27	614	364	6	0	0	-	68	15 081 265
52	1 596	388	14	1	1	-	141	15 081 270
140	1 996	3 636	9	5	5	-	504	15 081 280
52	1 457	125	70	1	1	-	104	15 081 285
116	2 949	1 267	33	2	2	-	284	15 081 290
72	1 665	358	103	1	1	-	163	15 081 295
117	3 051	361	116	1	1	-	248	15 081 300
13	339	65	5	0	0	-	41	15 081 310
62	1 283	1 102	16	1	1	-	125	15 081 315
89	3 174	3 025	5	1	1	0	267	15 081 320
21	745	164	2	1	1	-	61	15 081 325
50	1 597	236	25	1	1	-	122	15 081 330
64	510	1 680	10	1	1	-	98	15 081 335
45	977	369	18	0	0	-	127	15 081 340
51	1 193	365	5	1	1	-	106	15 081 345
127	2 849	455	81	2	2	-	348	15 081 355
64	1 698	361	53	1	1	0	150	15 081 360
59	1 152	761	14	1	1	-	157	15 081 365
43	1 006	697	6	1	1	-	89	15 081 370
73	1 952	690	11	0	0	-	149	15 081 375
30	804	81	7	0	0	-	69	15 081 385
20	559	390	5	1	1	-	39	15 081 390
73	1 776	705	21	1	1	-	179	15 081 395
37	1 073	192	15	1	1	-	105	15 081 400
18	444	93	4	0	0	-	50	15 081 405
37	833	674	7	1	1	-	70	15 081 410
51	1 071	289	5	1	1	-	161	15 081 415
36	924	404	5	1	1	-	78	15 081 425
59	1 270	504	17	1	1	0	117	15 081 430
22	600	223	7	0	0	-	52	15 081 435
111	2 713	808	57	2	2	-	247	15 081 440
47	765	717	3	1	1	-	74	15 081 445

\*) Stichtag 31.12.

1) 100/200,300 (ohne 310),400,500,940

**Bodenfläche 2009 nach Art der tatsächlichen Nutzung**  
**in**

Gebietsstand: 31.12.2009

Schlüsselnummer	Kreisfreie Stadt Gemeinde Landkreis Land	Bodenfläche insgesamt  (999)	Da					
			Gebäude- und Freifläche  (100/200)	Betriebs- fläche  (300)	darunter		Erholungs- fläche  (400)	Verkehrs- fläche  (500)
					Abbau- land  (310)			
15 081 450	Sachau	863	17	-	-	-	7	21
15 081 455	Salzwedel, Hansestadt	11 689	702	38	5	445	445	561
15 081 460	Sanne-Kerkuhn	1 593	27	-	-	-	15	41
15 081 470	Schrampe	1 317	25	1	-	-	28	43
15 081 475	Schwiesau	1 458	26	-	-	-	20	39
15 081 480	Seebenau	2 692	52	18	17	-	19	100
15 081 485	Seethen	1 000	13	0	0	-	8	30
15 081 490	Sichau	2 252	29	1	-	-	14	59
15 081 500	Solpke	1 587	33	0	-	-	16	55
15 081 505	Steimke	1 854	27	1	0	-	7	53
15 081 510	Steinitz	820	56	0	-	-	25	39
15 081 520	Thielbeer	1 118	13	-	-	-	11	29
15 081 525	Tylsen	816	19	-	-	-	4	30
15 081 535	Vienau	2 268	36	1	0	-	12	64
15 081 540	Vissum	1 233	25	-	-	-	5	32
15 081 545	Wallstawe	4 410	98	4	2	-	43	116
15 081 550	Wannefeld	2 455	23	1	1	-	13	69
15 081 555	Wenze	2 772	42	1	-	-	23	76
15 081 565	Wieblitz-Eversdorf	989	30	2	1	-	13	32
15 081 570	Wiepke	603	16	-	-	-	13	20
15 081 585	Zethlingen	1 672	32	-	-	-	22	56
15 081 590	Zichtau	2 341	15	-	-	-	15	45
15 081 595	Ziemendorf	1 322	23	-	-	-	10	27
15 081	Altmarkkreis Salzwedel	229 261	5 675	342	243	-	3 164	7 137
15 082 005	Aken (Elbe), Stadt	5 991	287	-	-	-	217	210
15 082 010	Altjeßnitz	642	17	-	-	-	21	18
15 082 015	Bitterfeld-Wolfen, Stadt	8 731	1 819	319	279	-	775	662
15 082 025	Bornum	2 037	44	1	1	-	26	57
15 082 035	Buhlendorf	828	17	2	1	-	0	25
15 082 040	Burgkernitz	1 477	22	0	0	-	47	42
15 082 045	Chörau	419	10	6	-	-	10	11
15 082 050	Deetz	1 571	38	2	2	-	22	52
15 082 055	Diebzig	867	14	-	-	-	13	18
15 082 060	Dobritz	1 545	17	0	-	-	11	42
15 082 065	Dornbock	1 192	16	0	-	-	16	36
15 082 070	Drosa	1 060	33	30	26	-	27	44
15 082 075	Edderitz	1 026	70	-	-	-	46	34
15 082 080	Elsnigk	691	50	0	-	-	28	34
15 082 085	Fraßdorf	269	7	-	-	-	9	8
15 082 090	Friedersdorf	439	51	-	-	-	62	30
15 082 095	Gehrden	681	15	-	-	-	10	18
15 082 100	Glauzig	321	16	-	-	-	19	10
15 082 110	Gödnitz	1 180	23	1	-	-	19	53
15 082 115	Görzig	1 183	33	-	-	-	41	41
15 082 120	Gossa	962	44	-	-	-	25	30
15 082 125	Grimme	2 877	50	-	-	-	10	58
15 082 130	Gröbern	845	33	-	-	-	22	16
15 082 135	Gröbzig, Stadt	2 423	105	91	91	-	81	67
15 082 140	Großbadegast	1 120	25	-	-	-	22	31
15 082 145	Großpaschleben	960	22	-	-	-	33	36
15 082 150	Güterglück	1 067	31	0	-	-	30	51
15 082 155	Hinsdorf	853	22	-	-	-	17	20
15 082 160	Hohenlepte	1 911	18	-	-	-	14	51
15 082 165	Jeßnitz (Anhalt), Stadt	1 425	80	1	-	-	88	60
15 082 170	Jütrichau	1 821	38	-	-	-	30	60
15 082 175	Kleinpaschleben	1 398	36	-	-	-	28	40
15 082 180	Köthen (Anhalt), Stadt	7 843	778	82	51	-	450	424
15 082 185	Krina	1 498	22	-	-	-	21	36
15 082 190	Leps	2 190	22	2	-	-	13	48
15 082 195	Libbesdorf	930	25	-	-	-	17	32
15 082 200	Libehna	538	16	-	-	-	13	19
15 082 205	Lindau, Stadt	3 464	60	5	2	-	42	118
15 082 210	Maasdorf	434	11	-	-	-	13	12
15 082 215	Marke	523	24	-	-	-	9	18
15 082 220	Meilendorf	789	10	-	-	-	13	18
15 082 225	Micheln	1 659	41	-	-	-	46	61
15 082 230	Moritz	1 618	27	-	-	-	16	56
15 082 235	Mühlbeck	480	26	-	-	-	62	14
15 082 240	Muldenstein	357	72	-	-	-	33	29
15 082 245	Nedlitz	3 320	39	9	-	-	13	103
15 082 250	Nutha	942	27	-	-	-	25	31
15 082 255	Osternienburg	1 267	79	-	-	-	49	52

\*) Stichtag 31.12.

1) 100/200,300 (ohne 310),400,500,940



und nach regionaler Gliederung in Sachsen-Anhalt \*)  
Hektar

von							Siedlungs- und Verkehrs- fläche <sup>1)</sup>	Schlüssel- nummer
darunter	Landwirtschafts- fläche	Waldfläche	Wasserfläche	Flächen anderer Nutzung	darunter			
Straße Weg, Platz  (510-530)					Friedhof  (940)	Unland  (950)		
(600)	(700)	(800)	(900)	(940)	(950)			
21	638	162	18	0	0	-	45	15 081 450
497	7 354	2 339	227	22	21	1	1 763	15 081 455
41	1 168	329	12	0	0	-	84	15 081 460
43	867	341	11	1	1	-	98	15 081 470
39	833	534	6	0	0	-	85	15 081 475
94	1 700	757	41	7	1	5	172	15 081 480
30	526	419	3	0	0	-	51	15 081 485
59	819	1 324	6	0	0	-	103	15 081 490
41	932	518	32	1	1	-	105	15 081 500
51	1 213	530	21	3	1	2	88	15 081 505
35	475	221	3	1	1	-	121	15 081 510
29	675	383	8	0	0	-	52	15 081 520
28	420	335	7	0	0	-	55	15 081 525
61	1 504	625	24	1	1	-	113	15 081 535
32	1 077	86	8	1	1	-	63	15 081 540
106	3 072	1 049	26	2	2	-	260	15 081 545
68	888	1 444	16	0	0	-	106	15 081 550
76	2 158	431	41	1	1	-	143	15 081 555
29	800	104	8	1	1	-	77	15 081 565
20	349	199	4	0	0	-	51	15 081 570
54	1 249	296	15	1	1	-	111	15 081 585
45	494	1 768	4	0	0	-	75	15 081 590
27	605	649	7	0	0	-	61	15 081 595
6 539	142 737	67 092	2 974	141	125	16	16 200	15 081
191	2 941	1 990	343	5	5	-	718	15 082 005
18	283	284	18	0	0	-	57	15 082 010
514	2 774	1 588	769	26	26	-	3 322	15 082 015
57	1 593	301	15	1	1	-	127	15 082 025
25	723	59	1	0	0	-	44	15 082 035
25	377	894	77	17	0	17	112	15 082 040
11	331	48	4	0	0	-	37	15 082 045
43	1 171	247	39	0	0	-	111	15 082 050
18	436	380	5	0	0	-	46	15 082 055
42	625	843	6	1	1	-	71	15 082 060
26	1 103	10	10	1	1	-	68	15 082 065
33	908	11	6	1	1	-	109	15 082 070
33	736	95	44	1	1	-	151	15 082 075
26	530	19	30	1	1	-	113	15 082 080
8	240	3	1	0	0	-	25	15 082 085
23	118	130	47	1	1	-	144	15 082 090
15	633	4	1	0	0	-	43	15 082 095
10	255	18	3	-	-	-	45	15 082 100
37	822	229	31	1	0	0	97	15 082 110
35	1 046	17	4	1	1	-	116	15 082 115
30	398	460	4	1	1	-	100	15 082 120
56	387	2 368	3	2	0	2	118	15 082 125
16	181	487	105	0	0	-	72	15 082 130
67	1 865	168	42	3	3	-	256	15 082 135
27	1 028	7	6	1	1	-	79	15 082 140
28	853	10	4	1	1	-	92	15 082 145
30	944	6	4	0	0	-	113	15 082 150
20	791	3	0	0	0	-	59	15 082 155
51	1 304	478	46	-	-	-	83	15 082 160
52	474	653	66	3	3	-	232	15 082 165
52	1 485	196	13	0	0	-	128	15 082 170
40	1 274	11	9	2	2	-	106	15 082 175
336	5 719	311	54	26	26	-	1 709	15 082 180
36	387	1 030	3	0	0	-	79	15 082 185
48	1 527	490	88	1	1	0	85	15 082 190
32	814	34	8	1	1	-	75	15 082 195
19	457	20	13	0	0	-	48	15 082 200
103	2 321	903	14	2	2	-	224	15 082 205
12	372	19	5	1	1	-	37	15 082 210
12	411	61	0	0	0	-	51	15 082 215
18	735	8	4	1	1	-	42	15 082 220
53	1 232	106	171	1	1	-	149	15 082 225
44	1 496	19	4	0	0	-	99	15 082 230
14	134	44	201	0	0	-	101	15 082 235
19	29	167	26	2	2	-	135	15 082 240
65	756	2 396	4	1	1	-	165	15 082 245
31	833	14	12	0	0	-	83	15 082 250
45	927	77	81	2	2	-	181	15 082 255

\*) Stichtag 31.12.

1) 100/200,300 (ohne 310),400,500,940

**Bodenfläche 2009 nach Art der tatsächlichen Nutzung  
in**

Gebietsstand: 31.12.2009

Schlüsselnummer	Kreisfreie Stadt Gemeinde Landkreis Land	Bodenfläche insgesamt  (999)	Da					
			Gebäude- und Freifläche  (100/200)	Betriebs- fläche  (300)	darunter		Erholungs- fläche  (400)	Verkehrs- fläche  (500)
					Abbau- land  (310)			
15 082 265	Piethen	423	9	-	-	-	11	14
15 082 270	Plodda	335	13	2	-	-	23	12
15 082 275	Polenzko	1 992	22	1	-	1	7	59
15 082 280	Pouch	2 970	46	1	-	1	396	46
15 082 285	Prosigk	1 509	38	2	-	2	31	45
15 082 290	Quellendorf	2 042	50	-	-	-	41	43
15 082 295	Radegast, Stadt	395	32	-	-	-	28	21
15 082 300	Raguhn, Stadt	1 524	95	-	-	-	106	62
15 082 305	Reppichau	1 096	41	3	-	3	19	42
15 082 310	Retzau	462	18	-	-	-	16	17
15 082 315	Reuden/Anhalt	1 271	58	1	-	1	12	34
15 082 320	Reupzig	858	14	21	-	21	17	22
15 082 325	Riesdorf	463	9	-	-	-	7	8
15 082 335	Rösa	2 124	35	1	-	0	33	45
15 082 340	Sandersdorf-Brehna, Stadt	8 177	464	361	-	361	412	474
15 082 345	Scheuder	981	18	-	-	-	19	20
15 082 350	Schierau	2 983	43	1	-	-	33	84
15 082 355	Schlaitz	494	46	-	-	-	48	24
15 082 365	Schwemsal	1 713	30	1	-	-	21	30
15 082 370	Steutz	3 229	55	0	-	-	39	82
15 082 375	Straguth	2 138	34	1	-	1	14	214
15 082 380	Thurland	675	23	1	-	-	12	38
15 082 385	Tornau vor der Heide	1 478	28	-	-	-	20	48
15 082 390	Trebichau an der Fuhne	423	16	-	-	-	14	13
15 082 395	Trinum	434	11	3	-	3	21	10
15 082 400	Walterniemburg	1 877	27	-	-	-	33	41
15 082 405	Weißandt-Gölsau	1 332	93	32	-	32	54	50
15 082 410	Wieskau	680	11	10	-	10	16	14
15 082 415	Wulfen	1 067	49	2	-	2	34	37
15 082 420	Zabitz	832	22	0	-	-	17	30
15 082 425	Zehbitz	1 099	22	-	-	-	15	29
15 082 430	Zerbst/Anhalt, Stadt	7 834	434	29	-	25	325	518
15 082 435	Zernitz	1 370	23	16	-	16	5	44
15 082 440	Zörbig, Stadt	11 355	475	58	-	57	355	438
15 082	Anhalt-Bitterfeld	145 303	6 787	1 101	-	989	4 909	5 742
15 083 005	Ackendorf	694	24	-	-	-	10	19
15 083 010	Alleringersleben	570	29	1	-	-	16	39
15 083 020	Altenhausen	1 619	19	-	-	-	23	56
15 083 025	Am Großen Bruch	3 393	88	54	-	54	76	102
15 083 030	Angern	2 580	67	10	-	10	44	95
15 083 035	Ausleben	3 329	119	6	-	2	48	104
15 083 040	Barleben	2 974	355	22	-	6	173	232
15 083 045	Barneberg	880	33	26	-	24	14	25
15 083 050	Bartensleben	1 641	21	1	-	-	12	47
15 083 055	Bebertal	2 597	98	102	-	101	33	95
15 083 060	Beendorf	683	34	3	-	-	15	18
15 083 065	Behnsdorf	1 386	39	4	-	-	17	50
15 083 070	Belsdorf	994	13	-	-	-	4	27
15 083 075	Berenbrock	1 297	32	2	-	-	4	42
15 083 080	Bertingen	1 117	21	-	-	-	5	29
15 083 085	Böddensell	699	15	-	-	-	5	36
15 083 090	Born	2 062	60	3	-	-	7	28
15 083 095	Bornstedt	718	24	-	-	-	6	44
15 083 100	Bösdorf	1 198	37	18	-	18	10	45
15 083 105	Bottmersdorf	1 500	43	-	-	-	18	61
15 083 115	Bülstringen	2 028	57	3	-	3	21	81
15 083 120	Burgstall	3 415	36	10	-	10	24	64
15 083 125	Calvörde, Flecken	3 623	122	37	-	4	44	114
15 083 130	Colbitz	7 186	365	31	-	17	124	152
15 083 135	Cröchern	2 322	28	-	-	-	9	55
15 083 140	Döhren	602	23	-	-	-	5	22
15 083 145	Dolle	5 017	36	11	-	11	13	57
15 083 150	Domersleben	1 565	45	7	-	-	18	45
15 083 155	Dorst	516	10	-	-	-	3	18
15 083 160	Drackenstedt	719	24	-	-	-	15	27
15 083 165	Dreileben	1 541	37	0	-	-	18	56
15 083 170	Druxberge	746	17	0	-	-	16	22
15 083 175	Eggenstedt	1 100	13	4	-	4	15	27
15 083 180	Eichenbarleben	1 167	50	9	-	8	38	46
15 083 185	Eickendorf	562	8	-	-	-	5	20
15 083 190	Eilsleben	1 377	96	0	-	-	36	91
15 083 195	Eimersleben	1 184	29	1	-	-	13	53

\*) Stichtag 31.12.

1) 100/200,300 (ohne 310),400,500,940

und nach regionaler Gliederung in Sachsen-Anhalt \*)  
Hektar

von							Siedlungs- und Verkehrs- fläche <sup>1)</sup>	Schlüssel- nummer
darunter	Landwirtschafts- fläche	Waldfläche	Wasserfläche	Flächen anderer Nutzung	darunter			
Straße Weg, Platz  (510-530)					Friedhof  (940)	Unland  (950)		
(600)	(700)	(800)	(900)	(940)	(950)			
14	335	26	29	0	0	-	34	15 082 265
12	146	137	1	0	0	-	50	15 082 270
59	974	925	3	0	0	-	89	15 082 275
46	398	804	1 278	1	1	-	489	15 082 280
45	1 335	28	28	1	1	-	116	15 082 285
43	1 160	743	3	1	1	-	135	15 082 290
21	302	9	2	1	1	-	83	15 082 295
55	841	376	43	2	2	-	264	15 082 300
36	850	128	14	1	1	-	103	15 082 305
17	336	56	18	1	0	1	52	15 082 310
34	431	735	0	1	1	-	105	15 082 315
22	775	4	5	0	0	-	53	15 082 320
8	434	4	0	0	0	-	25	15 082 325
45	1 059	896	55	0	0	-	115	15 082 335
364	4 355	1 672	430	10	10	-	1 359	15 082 340
20	898	15	9	1	1	-	58	15 082 345
73	1 162	1 580	78	1	1	-	162	15 082 350
24	191	183	1	0	0	-	119	15 082 355
30	656	966	9	0	0	-	82	15 082 365
82	2 153	768	131	1	1	-	177	15 082 370
51	1 589	265	16	6	1	5	263	15 082 375
38	579	20	0	0	0	-	75	15 082 380
48	671	710	0	1	1	-	96	15 082 385
13	370	6	3	1	1	-	44	15 082 390
10	372	15	2	0	0	-	42	15 082 395
40	1 096	542	138	1	1	-	101	15 082 400
49	1 057	38	6	2	2	-	199	15 082 405
14	625	2	1	0	0	-	42	15 082 410
32	898	29	18	1	1	-	120	15 082 415
24	737	18	7	1	1	-	70	15 082 420
29	991	31	10	1	0	1	66	15 082 425
310	5 494	916	105	12	12	-	1 294	15 082 430
40	1 070	204	9	0	0	-	72	15 082 435
400	9 485	433	100	11	11	-	1 280	15 082 440
4 695	90 606	30 994	4 996	168	143	25	17 692	15 082
18	623	14	4	0	0	-	54	15 083 005
39	437	42	5	1	1	-	86	15 083 010
54	756	750	14	0	0	-	98	15 083 020
86	2 938	69	56	11	4	7	270	15 083 025
87	1 519	816	27	1	1	-	207	15 083 030
104	2 985	53	12	3	3	-	278	15 083 035
209	1 917	72	193	8	5	3	782	15 083 040
25	775	6	1	1	1	-	74	15 083 045
47	946	599	14	1	1	-	82	15 083 050
89	1 479	771	18	2	2	-	228	15 083 055
18	260	352	2	0	0	-	69	15 083 060
47	870	399	5	1	1	0	111	15 083 065
27	510	438	3	0	0	0	44	15 083 070
42	1 053	149	15	1	1	-	81	15 083 075
29	471	496	94	0	0	-	55	15 083 080
25	449	189	5	0	0	-	56	15 083 085
28	1 106	859	1	-	-	-	96	15 083 090
44	598	41	4	-	1	-	75	15 083 095
37	933	125	30	0	0	-	92	15 083 100
44	1 331	37	8	1	1	-	123	15 083 105
65	1 095	699	72	1	1	-	160	15 083 115
64	977	2 295	8	1	1	-	125	15 083 120
114	1 407	1 756	128	13	2	11	316	15 083 125
152	2 148	4 329	35	2	2	0	657	15 083 130
54	908	1 318	3	1	1	-	93	15 083 135
22	468	81	3	0	0	-	50	15 083 140
57	2 871	2 028	2	1	1	-	106	15 083 145
45	1 432	12	5	1	1	-	116	15 083 150
18	330	152	3	0	0	-	31	15 083 155
20	644	6	2	1	1	-	67	15 083 160
43	1 388	34	7	1	1	-	112	15 083 165
22	667	19	3	1	1	-	57	15 083 170
27	664	370	7	0	0	-	55	15 083 175
46	1 001	13	8	2	2	-	137	15 083 180
20	472	50	4	2	1	1	34	15 083 185
48	1 131	14	4	3	3	-	227	15 083 190
53	1 012	57	18	1	1	-	96	15 083 195

\*) Stichtag 31.12.

1) 100/200,300 (ohne 310),400,500,940

**Bodenfläche 2009 nach Art der tatsächlichen Nutzung**  
**in**

Gebietsstand: 31.12.2009

Schlüsselnummer	Kreisfreie Stadt Gemeinde Landkreis Land	Bodenfläche insgesamt  (999)	Da					
			Gebäude- und Freifläche  (100/200)	Betriebs- fläche  (300)	darunter		Erholungs- fläche  (400)	Verkehrs- fläche  (500)
					Abbau- land  (310)			
15 083 200	Emden	1 643	29	2	1	7	48	
15 083 205	Erxleben	3 887	97	15	14	53	119	
15 083 210	Eschenrode	424	9	1	-	4	14	
15 083 215	Etingen	1 693	43	0	-	9	51	
15 083 220	Everingen	626	13	8	8	7	20	
15 083 230	Flechtingen	4 273	152	46	46	55	181	
15 083 240	Grauingen	694	14	-	-	5	22	
15 083 245	Gröningen, Stadt	5 969	183	78	74	109	186	
15 083 250	Groß Rodensleben	1 934	45	-	-	22	54	
15 083 255	Groß Santerleben	709	27	25	25	16	44	
15 083 260	Hadmersleben, Stadt	2 339	76	41	37	51	47	
15 083 265	Hakenstedt	1 709	41	2	-	13	59	
15 083 270	Haldensleben, Stadt	13 771	1 004	69	10	316	492	
15 083 275	Harbke	1 892	89	285	285	44	92	
15 083 280	Heinrichsberg	1 134	28	17	14	12	29	
15 083 285	Hermsdorf	756	83	3	-	20	33	
15 083 290	Hillersleben	1 525	245	4	4	17	18	
15 083 295	Hödingen	918	18	6	6	8	34	
15 083 300	Hohendodeleben	1 480	57	7	5	31	52	
15 083 305	Hohenwarsleben	813	78	16	15	27	86	
15 083 315	Hörsingen	865	30	-	-	17	34	
15 083 320	Hötensleben	3 610	120	6	6	61	114	
15 083 325	Irxleben	707	108	1	-	26	42	
15 083 330	Ivenrode	1 055	23	-	-	13	39	
15 083 335	Kathendorf	777	18	1	-	14	24	
15 083 340	Klein Rodensleben	847	23	1	1	17	27	
15 083 345	Klein Wanzleben	2 545	222	3	3	45	93	
15 083 350	Klüden	1 725	22	0	0	6	53	
15 083 355	Kroppenstedt, Stadt	3 865	81	7	7	36	93	
15 083 360	Loitsche	1 943	48	357	-	32	63	
15 083 365	Mahlwinkel	2 073	153	1	1	14	76	
15 083 370	Mannhausen	1 101	24	2	-	3	30	
15 083 375	Marienborn	998	25	-	-	18	45	
15 083 380	Morsleben	628	40	-	-	6	49	
15 083 385	Neuenhofe	1 497	37	42	41	23	36	
15 083 390	Niedere Börde	7 775	383	45	41	191	282	
15 083 395	Niedermdodeleben	2 811	135	7	7	45	172	
15 083 400	Nordgermersleben	1 912	48	1	-	30	72	
15 083 405	Ochtmersleben	941	31	-	-	13	38	
15 083 410	Oebisfelde, Stadt	9 565	291	17	11	189	422	
15 083 415	Oschersleben (Bode), Stadt	15 865	649	33	14	413	614	
15 083 420	Ostingersleben	746	21	1	-	7	43	
15 083 425	Ovelgünne	1 350	19	10	5	12	50	
15 083 430	Peseckendorf	687	21	1	-	18	13	
15 083 435	Rätzlingen	1 474	57	-	-	23	53	
15 083 440	Rogätz	2 386	94	41	-	68	79	
15 083 445	Rottmersleben	1 132	35	1	-	19	35	
15 083 450	Sandbeienorf	890	37	0	-	10	23	
15 083 455	Schackensleben	1 167	48	0	-	18	53	
15 083 465	Schwanefeld	542	16	1	1	5	19	
15 083 470	Seehausen, Stadt	1 831	64	15	8	42	84	
15 083 475	Seggerde	1 036	11	1	1	18	25	
15 083 480	Siestedt	1 491	50	-	-	21	46	
15 083 485	Sommersdorf	1 933	53	9	9	40	64	
15 083 490	Sülzetal	10 386	563	19	14	219	422	
15 083 495	Süplingen	1 833	48	55	55	37	60	
15 083 500	Uhrsleben	1 102	37	1	-	14	56	
15 083 505	Ummendorf	1 568	43	5	5	27	55	
15 083 510	Velsdorf	678	11	1	-	7	18	
15 083 515	Völpke	1 722	87	23	19	38	59	
15 083 520	Wackersleben	1 589	47	3	3	27	59	
15 083 525	Walbeck	1 461	53	125	124	20	46	
15 083 530	Wanzleben, Stadt	4 464	228	9	8	100	154	
15 083 535	Wefensleben	1 263	67	9	6	41	58	
15 083 540	Weferlingen, Flecken	1 694	88	49	49	68	76	
15 083 545	Wegenstedt	1 221	36	0	-	3	36	
15 083 550	Wellen	1 037	53	-	-	10	41	
15 083 555	Wenddorf	651	15	-	-	3	17	
15 083 560	Wiegitz	514	19	12	11	3	18	
15 083 565	Wolmirstedt, Stadt	5 430	379	49	36	176	263	
15 083 570	Wormsdorf	1 369	34	1	-	18	42	
15 083 575	Wulferstedt	1 618	33	2	1	18	51	
15 083 580	Zielitz	1 140	58	33	-	43	50	
15 083 585	Zobbenitz	1 353	25	1	1	8	42	

\*) Stichtag 31.12.

1) 100/200,300 (ohne 310),400,500,940

und nach regionaler Gliederung in Sachsen-Anhalt \*)  
Hektar

von							Siedlungs- und Verkehrs- fläche <sup>1)</sup>	Schlüssel- nummer
darunter	Landwirtschafts- fläche	Waldfläche	Wasserfläche	Flächen anderer Nutzung	darunter			
Straße Weg, Platz					Friedhof	Unland		
(510-530)	(600)	(700)	(800)	(900)	(940)	(950)		
46	781	765	11	0	0	-	84	15 083 200
115	2 211	1 374	15	2	2	-	272	15 083 205
14	384	9	4	0	0	-	28	15 083 210
43	1 361	194	34	1	1	-	103	15 083 215
20	482	89	6	1	0	0	41	15 083 220
145	1 416	2 380	42	1	1	-	389	15 083 230
18	544	102	7	0	0	-	41	15 083 240
174	5 130	206	70	7	7	-	489	15 083 245
52	1 731	72	8	2	2	-	123	15 083 250
44	555	39	3	1	1	-	88	15 083 255
47	2 035	58	30	2	2	-	179	15 083 260
55	1 563	21	9	1	1	-	116	15 083 265
446	6 521	5 129	220	18	18	1	1 890	15 083 270
82	453	913	16	1	1	-	226	15 083 275
29	958	11	77	1	1	-	74	15 083 280
33	560	43	13	0	0	-	139	15 083 285
18	659	574	8	1	1	-	281	15 083 290
29	507	341	4	0	0	-	61	15 083 295
52	1 310	16	4	3	1	2	143	15 083 300
86	519	83	5	1	1	1	191	15 083 305
30	742	35	6	2	2	-	83	15 083 315
113	3 024	233	45	7	5	2	300	15 083 320
42	520	6	3	1	1	0	177	15 083 325
34	563	410	6	1	1	-	76	15 083 330
22	653	38	28	1	1	0	58	15 083 335
26	768	7	3	0	0	-	67	15 083 340
81	2 026	133	19	4	4	-	363	15 083 345
51	917	717	9	1	1	-	82	15 083 350
92	3 595	40	11	3	3	-	212	15 083 355
54	731	662	49	1	1	-	500	15 083 360
50	881	936	11	1	1	-	245	15 083 365
30	735	186	119	0	0	-	60	15 083 370
32	528	379	3	0	0	-	88	15 083 375
49	336	192	5	0	0	-	96	15 083 380
35	687	667	5	1	1	-	97	15 083 385
262	6 211	503	153	8	7	0	867	15 083 390
154	2 312	125	11	4	4	0	357	15 083 395
64	1 732	19	8	3	1	2	152	15 083 400
28	856	0	2	1	1	-	83	15 083 405
323	7 005	1 255	370	17	5	12	912	15 083 410
524	12 268	1 685	181	22	22	1	1 716	15 083 415
43	646	23	4	1	1	-	73	15 083 420
39	1 203	46	8	1	1	-	88	15 083 425
13	611	18	4	0	0	-	53	15 083 430
42	1 204	90	45	3	1	2	133	15 083 435
71	1 238	681	182	3	3	-	285	15 083 440
33	1 026	13	3	2	1	1	90	15 083 445
23	646	169	5	0	0	-	70	15 083 450
49	1 010	31	4	1	1	-	121	15 083 455
19	422	75	4	0	0	-	40	15 083 465
77	1 504	85	25	11	2	9	199	15 083 470
25	735	230	15	0	0	-	55	15 083 475
45	1 289	78	7	1	1	-	117	15 083 480
64	1 436	303	26	1	1	-	159	15 083 485
378	8 925	172	53	12	11	1	1 220	15 083 490
48	820	792	20	1	1	-	146	15 083 495
53	959	30	5	1	1	0	108	15 083 500
42	1 393	27	16	1	1	-	127	15 083 505
18	474	152	14	0	0	-	38	15 083 510
59	1 405	100	9	2	2	-	189	15 083 515
58	1 382	12	50	9	1	8	134	15 083 520
46	596	604	15	2	2	0	122	15 083 525
131	3 760	183	23	6	5	1	489	15 083 530
44	997	79	9	2	2	0	171	15 083 535
58	779	620	12	3	3	-	235	15 083 540
31	893	218	27	6	0	6	77	15 083 545
32	915	16	2	1	1	-	104	15 083 550
17	454	158	4	0	0	-	35	15 083 555
18	270	173	18	1	1	-	41	15 083 560
244	3 636	596	320	10	6	4	838	15 083 565
42	1 201	67	5	1	1	0	96	15 083 570
51	1 469	11	31	2	1	1	105	15 083 575
45	583	342	31	1	1	-	185	15 083 580
42	909	358	9	1	1	-	75	15 083 585

\*) Stichtag 31.12.

1) 100/200,300 (ohne 310),400,500,940

**Bodenfläche 2009 nach Art der tatsächlichen Nutzung  
in**

Gebietsstand: 31.12.2009

Schlüsselnummer	Kreisfreie Stadt Gemeinde Landkreis Land	Bodenfläche insgesamt  (999)	Gebäude- und Freifläche  (100/200)	Betriebs- fläche  (300)	Da			
					darunter		Erholungs- fläche  (400)	Verkehrs- fläche  (500)
					Abbau- land  (310)			
15 083	Börde	236 655	9 455	1 987	1 302	4 183	8 452	
15 084 005	Abtlöbnitz	426	10	-	-	6	12	
15 084 012	An der Poststraße	4 444	105	1	0	84	141	
15 084 015	Bad Bibra, Stadt	4 977	126	3	2	118	220	
15 084 020	Bad Kösen, Stadt	3 572	197	14	14	166	162	
15 084 025	Balgstädt	3 258	65	2	-	49	100	
15 084 035	Bergisdorf	663	16	1	-	20	23	
15 084 045	Breitenbach	1 939	12	-	-	258	43	
15 084 050	Bröckkau	791	15	7	7	16	21	
15 084 070	Burgwerben	442	39	0	-	20	33	
15 084 080	Casekirchen	883	16	0	-	11	20	
15 084 085	Crölpa-Löbschütz	782	17	0	-	25	20	
15 084 090	Dehlitz (Saale)	878	40	8	8	27	65	
15 084 095	Deuben	879	78	-	-	47	45	
15 084 105	Döschwitz	1 082	41	-	-	45	33	
15 084 110	Droßdorf	1 036	40	0	0	34	33	
15 084 115	Droyßig	1 076	61	-	-	53	40	
15 084 125	Eckartsberga, Stadt	3 596	106	1	-	75	151	
15 084 130	Elsteraue	7 993	615	474	425	335	358	
15 084 132	Finne	2 504	77	2	-	53	84	
15 084 133	Finneland	2 942	74	-	-	38	122	
15 084 135	Freyburg (Unstrut), Stadt	4 655	171	88	87	173	214	
15 084 145	Gieckau	323	14	7	7	15	16	
15 084 150	Gleina	2 958	63	20	20	52	118	
15 084 155	Goldschau	511	16	7	7	15	19	
15 084 165	Görschen	936	38	4	2	28	39	
15 084 170	Goseck	1 457	53	-	-	54	42	
15 084 175	Grana	799	55	5	4	33	42	
15 084 180	Granschütz	652	60	4	-	32	25	
15 084 185	Gröben	394	43	4	4	22	23	
15 084 190	Gröbitz	756	22	-	-	15	28	
15 084 195	Großgörschen	1 500	42	-	-	27	41	
15 084 200	Großkorbetha	1 268	102	8	6	27	105	
15 084 210	Haynsburg	797	36	-	-	21	26	
15 084 215	Heidegrund	988	53	6	5	27	61	
15 084 225	Heuckewalde	655	21	-	-	18	21	
15 084 235	Hohenmölsen, Stadt	6 353	470	1 562	1 547	184	216	
15 084 240	Janisroda	381	13	-	-	8	9	
15 084 246	Kaiserpfalz	4 108	100	31	13	66	118	
15 084 250	Karsdorf	1 984	161	48	43	37	100	
15 084 270	Krauschwitz	1 239	28	2	2	42	70	
15 084 275	Kretzschau	895	54	0	-	33	38	
15 084 280	Langendorf	1 454	82	2	2	49	71	
15 084 282	Lanitz-Hassel-Tal	3 150	65	4	4	46	105	
15 084 285	Laucha an der Unstrut, Stadt	3 114	156	0	-	102	187	
15 084 290	Leislau	746	14	-	-	16	20	
15 084 295	Leißling	747	76	-	-	49	44	
15 084 300	Löbitz	1 617	35	-	-	15	41	
15 084 310	Luckenau	691	27	1	-	19	23	
15 084 315	Lützen, Stadt	2 907	117	5	-	96	145	
15 084 320	Markwerben	377	18	-	-	32	14	
15 084 325	Meineweh	1 579	54	1	-	29	45	
15 084 335	Mertendorf	698	27	-	-	16	32	
15 084 340	Molau	1 339	30	10	9	16	41	
15 084 350	Muschwitz	1 223	48	25	15	39	40	
15 084 355	Naumburg (Saale), Stadt	7 604	648	27	12	495	438	
15 084 360	Nebra (Unstrut), Stadt	1 785	86	6	6	56	78	
15 084 365	Nessa	1 403	53	1	-	32	63	
15 084 375	Osterfeld, Stadt	707	68	6	5	39	36	
15 084 385	Poserna	506	19	-	-	7	19	
15 084 390	Pretzsch	238	13	1	-	9	24	
15 084 395	Prießnitz	649	33	39	39	7	17	
15 084 400	Prittitz	1 134	37	16	16	27	42	
15 084 405	Reichardtswerben	931	47	0	-	27	29	
15 084 410	Reinsdorf	757	43	2	0	22	36	
15 084 415	Rippach	779	32	18	18	17	69	
15 084 430	Schellbach	1 039	19	17	17	21	40	
15 084 435	Schkortleben	705	25	-	-	16	56	
15 084 445	Schönburg	1 483	50	3	3	74	67	
15 084 450	Sössen	341	12	-	-	5	12	
15 084 455	Starsiedel	547	26	-	-	20	15	
15 084 465	Storkau	794	35	3	3	21	27	

\*) Stichtag 31.12.

1) 100/200,300 (ohne 310),400,500,940

und nach regionaler Gliederung in Sachsen-Anhalt \*)  
Hektar

von							Siedlungs- und Verkehrs- fläche <sup>1)</sup>	Schlüssel- nummer
darunter	Landwirtschafts- fläche	Waldfläche	Wasserfläche	Flächen anderer Nutzung	darunter			
Straße Weg, Platz  (510-530)					Friedhof  (940)	Unland  (950)		
7 611	162 132	46 714	3 462	270	195	76	22 970	15 083
12	358	39	2	0	0	-	28	15 084 005
141	3 200	879	30	3	2	1	334	15 084 012
200	3 322	1 151	29	8	3	6	467	15 084 015
135	2 193	744	68	28	3	25	528	15 084 020
96	2 431	594	17	1	1	-	216	15 084 025
23	541	54	8	0	0	-	60	15 084 035
43	209	1 411	5	0	0	-	314	15 084 045
21	691	38	3	0	0	-	52	15 084 050
21	336	6	8	0	0	-	92	15 084 070
20	779	57	1	0	0	-	47	15 084 080
20	620	98	2	0	0	-	63	15 084 085
61	659	54	16	7	1	6	135	15 084 090
34	480	217	9	2	1	1	171	15 084 095
33	870	74	18	2	1	0	120	15 084 105
33	815	107	4	3	0	2	108	15 084 110
34	710	206	5	1	1	-	156	15 084 115
141	2 384	861	17	3	3	1	335	15 084 125
289	5 289	703	214	5	5	-	1 363	15 084 130
75	1 575	695	16	2	1	1	216	15 084 132
107	2 230	466	11	1	1	-	235	15 084 133
208	2 600	1 380	25	4	3	1	562	15 084 135
16	245	26	1	0	0	-	44	15 084 145
74	2 523	172	4	4	1	3	235	15 084 150
19	337	109	8	0	0	0	50	15 084 155
30	772	51	5	0	0	0	107	15 084 165
42	1 145	152	9	1	1	-	150	15 084 170
33	577	68	19	1	1	0	131	15 084 175
21	508	15	6	1	1	-	122	15 084 180
17	252	47	2	1	1	-	89	15 084 185
28	645	44	2	0	0	-	65	15 084 190
41	1 375	8	6	1	1	-	111	15 084 195
89	968	29	17	11	1	10	238	15 084 200
26	605	96	12	0	0	-	84	15 084 210
57	810	27	3	0	0	-	142	15 084 215
21	555	33	5	1	1	-	62	15 084 225
182	3 102	722	61	36	5	31	890	15 084 235
9	327	23	1	1	0	1	30	15 084 240
110	2 785	915	93	2	2	-	303	15 084 246
88	1 341	229	37	31	2	29	303	15 084 250
62	1 069	24	3	2	1	1	140	15 084 270
32	705	46	17	1	1	-	126	15 084 275
62	1 220	28	2	1	1	-	202	15 084 280
105	2 583	333	13	1	1	0	217	15 084 282
121	2 245	369	50	4	3	1	449	15 084 285
20	664	29	3	0	0	-	50	15 084 290
36	429	129	20	0	0	-	170	15 084 295
41	1 316	198	12	1	1	-	91	15 084 300
18	362	168	91	1	1	0	71	15 084 310
144	2 446	73	23	3	3	-	365	15 084 315
14	288	18	6	0	0	-	65	15 084 320
45	1 332	104	14	1	1	-	130	15 084 325
28	534	78	11	0	0	0	75	15 084 335
41	1 217	21	3	1	0	0	88	15 084 340
40	829	230	12	1	1	-	137	15 084 350
392	4 766	1 111	94	24	18	6	1 615	15 084 355
70	1 024	495	36	4	3	1	223	15 084 360
54	1 224	27	3	1	1	-	149	15 084 365
34	505	43	8	1	1	-	145	15 084 375
15	430	25	6	0	0	-	46	15 084 385
24	186	5	1	-	-	-	46	15 084 390
17	501	51	1	0	0	-	57	15 084 395
35	978	30	2	1	1	-	107	15 084 400
29	635	98	44	51	1	50	105	15 084 405
27	605	17	11	21	1	20	103	15 084 410
60	624	12	6	1	1	-	119	15 084 415
40	764	166	7	5	1	4	80	15 084 430
45	574	21	13	1	1	0	96	15 084 435
58	1 046	215	28	1	1	-	191	15 084 445
12	293	12	6	-	-	-	30	15 084 450
15	466	20	0	0	0	-	61	15 084 455
27	696	9	1	1	1	-	84	15 084 465

\*) Stichtag 31.12.

1) 100/200,300 (ohne 310),400,500,940

**Bodenfläche 2009 nach Art der tatsächlichen Nutzung**  
**in**

Gebietsstand: 31.12.2009

Schlüsselnummer	Kreisfreie Stadt Gemeinde Landkreis Land	Bodenfläche insgesamt  (999)	Da					
			Gebäude- und Freifläche  (100/200)	Betriebs- fläche  (300)	darunter		Erholungs- fläche  (400)	Verkehrs- fläche  (500)
					Abbau- land  (310)			
15 084 470	Stößen, Stadt	729	44	8	-		24	36
15 084 475	Tagewerben	716	43	9	3		14	27
15 084 480	Taucha	527	23	-	-		17	20
15 084 490	Teuchern, Stadt	1 661	110	17	15		96	72
15 084 500	Theißen	537	57	7	7		44	40
15 084 505	Trebnitz	671	29	27	27		28	27
15 084 515	Uichteritz	855	40	-	-		47	36
15 084 520	Unterkaka	707	59	0	-		8	43
15 084 530	Waldau	555	19	-	-		21	20
15 084 545	Weißernborn	955	19	-	-		22	32
15 084 550	Weißenfels, Stadt	2 475	654	20	19		391	292
15 084 555	Wengelsdorf	589	38	1	1		31	40
15 084 560	Wethau	421	24	-	-		29	31
15 084 565	Wetterzeube	1 408	50	1	1		34	68
15 084 575	Wittgendorf	1 281	40	1	-		31	33
15 084 590	Zeit, Stadt	7 489	723	162	156		441	442
15 084 600	Zorbau	968	101	16	16		18	66
15 084	Burgenlandkreis	141 362	7 435	2 762	2 596		5 127	6 295
15 085 005	Abbenrode	1 118	36	13	13		16	57
15 085 010	Allrode	1 741	30	0	-		21	34
15 085 020	Aspenstedt	782	18	4	4		16	29
15 085 025	Athenstedt	631	14	-	-		11	25
15 085 030	Aue-Fallstein	11 857	269	18	15		122	375
15 085 035	Bad Suderode	821	61	2	-		33	39
15 085 040	Ballenstedt, Stadt	5 704	314	32	29		157	228
15 085 045	Benneckenstein (Harz), Stadt	2 365	84	0	-		34	62
15 085 050	Berßel	1 186	43	-	-		13	38
15 085 055	Blankenburg (Harz), Stadt	4 523	459	25	8		196	324
15 085 060	Bühne	1 110	40	8	7		15	36
15 085 065	Cattenstedt	801	17	0	-		15	19
15 085 075	Danstedt	1 410	28	1	-		21	49
15 085 085	Derenburg, Stadt	3 724	82	-	-		65	85
15 085 090	Ditfurt	2 372	83	21	21		37	82
15 085 100	Elbingerode (Harz), Stadt	8 074	214	372	305		80	245
15 085 105	Elend	2 739	20	-	-		10	40
15 085 110	Falkenstein/Harz, Stadt	10 296	301	56	53		241	326
15 085 120	Gernrode, Stadt	3 407	150	9	7		68	93
15 085 125	Groß Quenstedt	1 566	35	25	25		27	38
15 085 135	Halberstadt, Stadt	8 222	1 166	68	59		421	468
15 085 140	Harsleben	2 786	89	-	-		42	99
15 085 145	Harzgerode, Stadt	15 059	433	14	1		187	407
15 085 150	Hasselfelde, Stadt	7 428	92	32	32		53	219
15 085 155	Hausneindorf	1 409	49	2	2		21	46
15 085 160	Hedersleben	1 647	68	2	-		35	51
15 085 165	Heimburg	1 962	32	-	-		28	67
15 085 170	Heteborn	1 495	21	1	-		11	25
15 085 175	Heudeber	1 606	77	-	-		25	66
15 085 180	Hüttenrode	1 863	49	67	67		19	57
15 085 185	Huy	16 730	360	23	7		209	491
15 085 190	Ilseburg (Harz), Stadt	6 311	327	30	-		164	172
15 085 200	Langeln	1 423	47	-	-		21	52
15 085 205	Langenstein	2 128	102	-	-		59	83
15 085 210	Lüttgenrode	1 614	39	1	-		21	56
15 085 220	Neudorf	1 400	25	0	-		43	45
15 085 225	Nienhagen	673	17	11	11		6	28
15 085 230	Osterwieck, Stadt	2 209	159	6	-		87	82
15 085 235	Quedlinburg, Stadt	7 814	578	56	20		328	345
15 085 240	Radisleben	817	23	-	-		12	24
15 085 245	Reddeber	476	40	3	-		16	26
15 085 250	Rhoden	936	19	1	-		10	25
15 085 255	Rieder	2 142	75	45	44		47	63
15 085 260	Sargstedt	1 188	25	0	-		25	33
15 085 265	Schauen	1 101	27	1	-		15	39
15 085 280	Schmatzfeld	622	22	-	-		14	22
15 085 285	Schwanebeck, Stadt	2 588	95	23	23		43	96
15 085 295	Sorge	592	8	-	-		9	9
15 085 300	Stapelburg	1 174	44	17	-		23	80
15 085 310	Stiege	3 174	35	-	-		20	79
15 085 320	Ströbeck, Schachdorf	1 346	42	11	-		30	59
15 085 325	Tanne	2 779	28	0	0		19	78
15 085 330	Thale, Stadt	10 279	474	36	25		284	321
15 085 335	Timmenrode	628	46	29	24		25	23

\*) Stichtag 31.12.

1) 100/200,300 (ohne 310),400,500,940



und nach regionaler Gliederung in Sachsen-Anhalt \*)  
Hektar

von							darunter		Siedlungs- und Verkehrs- fläche <sup>1)</sup>	Schlüssel- nummer
darunter		Landwirtschafts- fläche	Waldfläche	Wasserfläche	Flächen anderer Nutzung	Friedhof	Unland			
Straße Weg, Platz	(600)					(700)	(800)	(900)	(940)	(950)
(510-530)	(600)	(700)	(800)	(900)	(940)	(950)				
29	610	4	2	1	1	-	112	15 084 470		
25	610	8	2	5	1	4	90	15 084 475		
18	440	18	8	0	0	-	61	15 084 480		
61	1 258	96	7	4	4	-	284	15 084 490		
32	326	45	16	1	1	-	141	15 084 500		
22	419	119	22	0	0	-	85	15 084 505		
36	676	36	19	1	1	0	123	15 084 515		
43	591	5	2	1	1	-	110	15 084 520		
17	417	75	2	1	1	-	61	15 084 530		
30	774	102	6	0	0	-	73	15 084 545		
249	834	161	56	67	13	54	1 352	15 084 550		
26	446	8	23	1	1	-	110	15 084 555		
26	252	80	4	2	0	1	85	15 084 560		
55	915	303	36	1	1	-	153	15 084 565		
33	1 144	26	6	0	0	-	105	15 084 575		
346	4 786	810	90	35	15	20	1 626	15 084 590		
66	748	12	5	1	1	-	186	15 084 600		
5 522	98 964	18 711	1 654	413	130	283	19 153	15 084		
54	913	62	14	6	1	5	111	15 085 005		
34	654	989	12	1	1	-	86	15 085 010		
29	595	119	2	1	1	-	63	15 085 020		
25	518	58	2	2	0	2	50	15 085 025		
365	9 460	1 499	86	28	5	23	775	15 085 030		
34	170	515	2	1	1	-	135	15 085 035		
191	2 618	2 332	17	5	5	-	708	15 085 040		
51	484	1 680	19	3	3	1	182	15 085 045		
37	984	99	8	1	1	-	95	15 085 050		
257	1 827	1 645	33	14	9	5	1 006	15 085 055		
31	909	92	9	2	1	1	92	15 085 060		
19	304	444	2	1	1	-	52	15 085 065		
39	1 287	20	3	1	1	-	100	15 085 075		
84	2 902	567	19	3	3	1	235	15 085 085		
69	2 038	62	48	1	1	-	203	15 085 090		
208	1 188	5 639	326	10	3	7	610	15 085 100		
31	51	2 565	52	1	1	-	71	15 085 105		
303	5 874	3 425	64	9	7	1	878	15 085 110		
74	281	2 788	17	1	1	0	313	15 085 120		
30	1 395	12	31	4	2	2	101	15 085 125		
373	5 216	773	80	31	26	5	2 090	15 085 135		
94	2 366	176	10	5	4	1	233	15 085 140		
380	5 295	8 531	161	31	8	22	1 048	15 085 145		
208	1 780	4 948	299	6	3	3	366	15 085 150		
41	1 265	19	6	1	1	-	117	15 085 155		
49	1 449	26	15	1	1	0	157	15 085 160		
67	765	1 058	11	1	1	-	128	15 085 165		
25	631	804	1	1	1	0	58	15 085 170		
48	1 402	23	11	1	1	-	169	15 085 175		
46	770	896	1	4	1	3	126	15 085 180		
455	13 458	2 035	138	17	13	4	1 088	15 085 185		
153	1 287	4 272	54	5	4	1	696	15 085 190		
43	1 284	14	4	1	1	-	121	15 085 200		
71	1 494	374	14	2	2	-	246	15 085 205		
56	1 413	75	9	2	1	0	117	15 085 210		
45	367	901	18	1	1	-	114	15 085 220		
18	582	21	8	0	0	-	51	15 085 225		
78	1 490	357	26	4	4	0	337	15 085 230		
320	5 395	1 028	66	18	18	-	1 305	15 085 235		
24	754	0	4	1	1	-	59	15 085 240		
24	383	5	3	0	0	-	85	15 085 245		
25	840	36	5	1	1	-	55	15 085 250		
59	1 212	691	8	1	1	-	186	15 085 255		
33	1 067	36	2	1	1	-	83	15 085 260		
35	750	261	9	1	1	-	82	15 085 265		
22	549	10	5	0	0	-	58	15 085 280		
88	2 150	169	7	3	3	-	238	15 085 285		
6	18	541	6	0	0	-	27	15 085 295		
66	681	323	6	1	1	-	165	15 085 300		
65	958	2 041	38	3	1	1	135	15 085 310		
47	1 170	31	3	1	1	0	142	15 085 320		
72	323	2 293	37	1	1	0	126	15 085 325		
302	2 125	6 815	210	14	10	3	1 100	15 085 330		
20	426	62	15	2	1	0	101	15 085 335		

\*) Stichtag 31.12.

1) 100/200,300 (ohne 310),400,500,940

**Bodenfläche 2009 nach Art der tatsächlichen Nutzung  
in**

Gebietsstand: 31.12.2009

Schlüsselnummer	Kreisfreie Stadt Gemeinde Landkreis Land	Bodenfläche insgesamt  (999)	Da					
			Gebäude- und Freifläche  (100/200)	Betriebs- fläche  (300)	darunter		Erholungs- fläche  (400)	Verkehrs- fläche  (500)
					Abbau- land  (310)			
15 085 345	Veckenstedt	1 473	62	-	-	38	62	
15 085 350	Wasserleben	2 226	65	1	0	39	81	
15 085 360	Wedderstedt	769	22	18	17	13	24	
15 085 365	Wegeleben, Stadt	5 178	149	28	19	66	134	
15 085 370	Wernigerode, Stadt	16 530	860	10	6	379	596	
15 085 375	Westerhausen	1 744	70	6	5	70	105	
15 085 380	Wienrode	1 389	53	0	-	35	56	
15 085 385	Wülperode	1 280	31	3	3	8	44	
15 085	Harz	210 435	8 341	1 130	853	4 216	7 159	
15 086 005	Biederitz	1 094	177	2	-	93	93	
15 086 010	Brettin	902	57	2	-	39	33	
15 086 015	Burg, Stadt	16 404	1 075	119	90	523	684	
15 086 020	Demsin	2 235	57	22	22	22	53	
15 086 030	Drewitz	809	144	9	9	17	33	
15 086 035	Elbe-Parey	10 864	367	105	87	282	374	
15 086 040	Genthin, Stadt	22 417	799	26	14	401	718	
15 086 045	Gerwisch	761	212	21	-	46	51	
15 086 055	Gommern, Stadt	15 997	565	32	17	374	507	
15 086 060	Grabow	3 201	42	-	-	33	126	
15 086 065	Gübs	657	11	11	11	12	13	
15 086 075	Hohenwarthe	1 025	50	16	13	31	99	
15 086 080	Jerichow, Stadt	5 304	107	5	-	80	138	
15 086 085	Kade	2 386	40	5	-	36	77	
15 086 090	Karow	3 193	36	-	-	19	61	
15 086 095	Klitsche	1 840	26	-	-	21	48	
15 086 100	Königsborn	531	34	3	-	21	35	
15 086 105	Körbelitz	1 701	63	40	-	15	58	
15 086 110	Krüssau	2 160	20	0	-	22	53	
15 086 125	Lostau	1 442	68	0	-	19	47	
15 086 140	Möckern, Stadt	42 291	1 204	95	75	514	1 272	
15 086 145	Möser	513	104	1	-	66	40	
15 086 150	Nielebock	1 495	14	12	-	15	31	
15 086 160	Pietzpuhl	2 210	403	-	-	29	102	
15 086 170	Redekin	1 921	38	1	1	33	55	
15 086 185	Rietzel	1 156	23	14	14	11	26	
15 086 195	Roßdorf	1 155	35	1	-	26	33	
15 086 200	Schermen	1 136	58	16	16	39	76	
15 086 205	Schlagenthin	2 072	40	-	-	42	47	
15 086 210	Schopsdorf	655	58	-	-	18	25	
15 086 220	Stresow	627	29	-	-	6	15	
15 086 245	Woltersdorf	890	20	-	-	15	28	
15 086 250	Wulkow	3 348	30	0	-	25	82	
15 086 255	Wüstenjerichow	2 143	8	-	-	12	79	
15 086 260	Zabakuck	1 141	22	8	8	28	30	
15 086	Jerichower Land	157 674	6 036	565	375	2 985	5 243	
15 087 010	Ahlsdorf	509	43	1	1	72	37	
15 087 015	Allstedt, Stadt	3 185	117	0	-	63	137	
15 087 020	Alterode	779	24	1	0	23	28	
15 087 025	Amsdorf	562	33	219	219	16	22	
15 087 030	Arnstedt	876	23	10	7	16	26	
15 087 035	Aseleben	382	17	1	-	36	20	
15 087 040	Augsdorf	451	27	11	-	12	19	
15 087 045	Benndorf	577	45	1	-	24	44	
15 087 050	Bennungen	1 028	30	0	0	24	77	
15 087 055	Berga	2 567	136	11	11	34	153	
15 087 060	Beyernaumburg	1 261	24	-	-	29	43	
15 087 070	Blankenheim	1 486	44	1	0	40	83	
15 087 075	Bornstedt	931	30	-	-	36	33	
15 087 080	Bräunrode	1 775	24	0	-	24	46	
15 087 090	Breitenstein	674	23	0	-	16	38	
15 087 095	Breitungen	1 152	16	0	0	38	43	
15 087 101	Brücken-Hackpüffel	1 665	44	2	2	31	60	
15 087 105	Burgsdorf	397	10	0	-	7	10	
15 087 110	Dederstedt	867	22	-	-	15	23	
15 087 115	Dietersdorf	1 669	25	-	-	27	48	
15 087 120	Drebsdorf	429	6	-	-	5	12	
15 087 125	Edersleben	905	51	29	28	23	45	
15 087 130	Eisleben, Lutherstadt	11 986	692	163	0	583	597	
15 087 135	Emseloh	1 137	15	-	-	18	42	
15 087 140	Erdeborn	1 221	35	-	-	46	47	

\*) Stichtag 31.12.

1) 100/200,300 (ohne 310),400,500,940

und nach regionaler Gliederung in Sachsen-Anhalt \*)  
Hektar

von							Siedlungs- und Verkehrs- fläche <sup>1)</sup>	Schlüssel- nummer
darunter	Landwirtschafts- fläche	Waldfläche	Wasserfläche	Flächen anderer Nutzung	darunter			
Straße Weg, Platz  (510-530)					Friedhof  (940)	Unland  (950)		
(600)	(700)	(800)	(900)	(940)	(950)			
61	1 162	109	37	2	1	1	163	15 085 345
71	1 818	209	12	2	2	-	187	15 085 350
20	688	1	2	1	1	-	60	15 085 360
111	4 536	129	129	7	5	1	364	15 085 365
534	3 061	11 323	118	182	14	169	1 853	15 085 370
105	1 317	148	25	2	1	0	248	15 085 375
56	288	948	10	1	1	-	144	15 085 380
44	1 056	84	50	3	1	2	84	15 085 385
6 426	109 494	77 204	2 438	452	188	265	20 181	15 085
52	566	108	54	1	1	-	366	15 086 005
29	418	315	38	1	1	-	132	15 086 010
590	8 990	4 059	933	21	20	1	2 331	15 086 015
53	1 096	962	22	1	1	-	133	15 086 020
32	493	108	4	0	0	-	194	15 086 030
293	6 090	3 099	530	18	8	9	1 049	15 086 035
650	12 241	7 916	297	20	12	8	1 942	15 086 040
40	386	25	19	1	1	-	332	15 086 045
452	11 852	2 439	220	8	8	0	1 470	15 086 055
126	1 508	1 473	17	1	1	-	202	15 086 060
13	562	13	21	14	0	14	36	15 086 065
59	471	226	133	1	1	0	183	15 086 075
122	3 615	965	391	3	3	-	333	15 086 080
68	1 261	904	61	1	1	-	159	15 086 085
61	2 396	630	50	1	1	-	116	15 086 090
48	1 106	609	29	1	1	-	96	15 086 095
15	398	29	10	1	1	-	94	15 086 100
48	1 232	283	9	1	1	-	177	15 086 105
53	710	1 344	10	0	0	-	96	15 086 110
43	915	190	202	1	1	-	136	15 086 125
1 212	23 683	15 257	252	15	15	0	3 025	15 086 140
31	237	59	5	1	1	-	212	15 086 145
31	550	858	14	1	1	-	74	15 086 150
102	337	1 331	9	0	0	0	534	15 086 160
52	1 176	605	12	1	1	-	128	15 086 170
26	670	408	3	0	0	-	61	15 086 185
33	791	250	18	1	1	-	95	15 086 195
75	764	175	7	1	1	-	174	15 086 200
47	1 155	767	21	1	1	-	129	15 086 205
25	464	81	8	1	1	-	102	15 086 210
15	444	131	2	-	-	-	50	15 086 220
21	791	25	10	0	0	-	63	15 086 245
82	1 450	1 747	12	1	1	-	138	15 086 250
79	366	1 657	20	0	0	-	100	15 086 255
30	615	417	22	-	-	-	79	15 086 260
4 708	89 800	49 464	3 463	118	86	32	14 540	15 086
30	305	46	3	2	2	-	154	15 087 010
105	1 356	1 485	25	2	2	0	318	15 087 015
28	605	91	5	1	1	1	76	15 087 020
19	118	84	68	2	1	0	72	15 087 025
26	786	12	1	1	1	-	70	15 087 030
20	247	15	45	0	0	-	75	15 087 035
19	370	7	1	4	1	4	69	15 087 040
28	430	22	5	6	1	5	115	15 087 045
72	834	40	21	1	1	1	132	15 087 050
138	1 555	265	402	10	1	9	324	15 087 055
42	779	380	3	3	0	3	96	15 087 060
57	874	438	4	1	1	0	169	15 087 070
33	744	83	4	1	1	0	100	15 087 075
46	798	880	4	1	0	0	94	15 087 080
38	490	88	7	11	1	10	79	15 087 090
43	448	600	7	1	1	-	97	15 087 095
60	1 391	103	28	5	1	4	137	15 087 101
10	357	10	1	0	0	-	28	15 087 105
23	779	25	2	1	1	-	61	15 087 110
48	600	962	5	0	0	-	101	15 087 115
12	264	140	3	0	0	-	22	15 087 120
42	721	4	12	20	1	19	120	15 087 125
564	8 011	1 838	64	38	18	20	2 053	15 087 130
35	330	726	3	3	0	2	75	15 087 135
36	987	100	5	2	1	1	128	15 087 140

\*) Stichtag 31.12.

1) 100/200,300 (ohne 310),400,500,940

**Bodenfläche 2009 nach Art der tatsächlichen Nutzung**  
**in**

Gebietsstand: 31.12.2009

Schlüsselnummer	Kreisfreie Stadt Gemeinde Landkreis Land	Bodenfläche insgesamt  (999)	Da					
			Gebäude- und Freifläche  (100/200)	Betriebs- fläche  (300)	darunter		Erholungs- fläche  (400)	Verkehrs- fläche  (500)
					Abbau- land  (310)			
15 087 145	Freist	1 014	21	3	3	17	31	
15 087 150	Friedeburg (Saale)	651	24	-	-	18	23	
15 087 155	Friedeburgerhütte	260	8	0	-	12	10	
15 087 165	Gerbstedt, Stadt	2 152	78	14	11	85	75	
15 087 170	Greifenhagen	468	12	-	-	14	13	
15 087 180	Hainrode	735	13	-	-	5	28	
15 087 185	Harkerode	642	16	0	-	12	21	
15 087 190	Hayn (Harz)	2 004	26	1	1	13	72	
15 087 195	Hedersleben	2 005	44	0	-	35	48	
15 087 200	Heiligenthal	1 709	42	19	6	47	54	
15 087 205	Helbra	926	174	28	-	119	90	
15 087 210	Hergisdorf	954	42	30	-	75	50	
15 087 220	Hettstedt, Stadt	2 067	302	39	-	243	179	
15 087 225	Holdenstedt	974	26	-	-	22	32	
15 087 230	Hornburg	1 135	14	-	-	17	26	
15 087 235	Hübitz	383	30	25	-	8	17	
15 087 240	Ihlewitz	929	24	0	-	15	27	
15 087 245	Katharinenrieth	570	11	8	8	5	17	
15 087 250	Kelbra (Kyffhäuser), Stadt	4 055	140	1	0	97	179	
15 087 255	Kleinleinungen	331	5	1	1	4	15	
15 087 260	Klostermansfeld	880	96	34	-	67	60	
15 087 265	Liedersdorf	279	8	-	-	8	10	
15 087 270	Lüttchendorf	784	23	0	-	26	25	
15 087 275	Mansfeld, Stadt	14 379	522	42	18	347	608	
15 087 285	Mittelhausen	1 266	27	-	-	18	50	
15 087 295	Neehausen	1 258	13	-	-	15	36	
15 087 300	Niederröblingen (Helme)	810	36	25	-	13	35	
15 087 305	Nienstedt	996	33	15	-	7	33	
15 087 315	Pölsfeld	1 159	17	0	-	7	31	
15 087 320	Quenstedt	1 520	38	1	1	21	42	
15 087 325	Questenberg	1 725	13	1	1	11	54	
15 087 335	Ritterode	708	26	-	-	14	30	
15 087 345	Röblingen am See	1 355	85	224	221	90	81	
15 087 350	Roßla	1 765	110	13	12	77	130	
15 087 355	Rottelsdorf	802	17	-	-	12	26	
15 087 360	Rottleberode	699	105	0	0	51	51	
15 087 365	Sandersleben (Anhalt), Stadt	1 822	69	2	2	57	82	
15 087 370	Sangerhausen, Stadt	20 760	780	38	8	636	932	
15 087 380	Schwenda	1 023	23	-	-	13	36	
15 087 385	Seeburg	1 484	17	-	-	71	59	
15 087 390	Siersleben	1 001	55	8	-	32	47	
15 087 395	Sotterhausen	575	11	-	-	8	19	
15 087 400	Stangerode	966	14	-	-	15	35	
15 087 405	Stedten	962	32	48	46	55	36	
15 087 410	Stolberg (Harz), Stadt	6 752	59	-	-	38	150	
15 087 415	Sylta	933	21	-	-	14	27	
15 087 425	Uftrungen	2 965	51	9	2	22	70	
15 087 430	Ulzigerode	529	11	-	-	7	15	
15 087 435	Walbeck	917	69	-	-	40	50	
15 087 440	Wallhausen	3 534	108	22	20	95	217	
15 087 445	Wansleben am See	784	47	52	44	42	45	
15 087 450	Welbsleben	907	34	-	-	25	29	
15 087 455	Welfesholz	390	22	3	-	7	13	
15 087 460	Wickerode	686	13	0	0	14	22	
15 087 465	Wiederstedt	955	31	8	6	41	40	
15 087 470	Wimmelburg	856	31	29	-	52	46	
15 087 475	Winkel	1 270	95	-	-	10	51	
15 087 485	Wolferstedt	1 500	38	0	-	22	77	
15 087 490	Zabenstedt	489	8	0	-	14	19	
15 087	Mansfeld-Südharz	144 877	5 416	1 196	680	4 233	6 157	
15 088 005	Albersroda	1 358	36	40	40	11	35	
15 088 010	Alberstedt	878	21	2	2	12	29	
15 088 015	Angersdorf	637	63	2	-	44	68	
15 088 020	Bad Dürrenberg, Stadt	1 916	208	32	26	157	123	
15 088 025	Bad Lauchstädt, Goethestadt	6 802	356	2	-	192	275	
15 088 030	Barnstädt	1 822	73	-	-	22	53	
15 088 035	Beesenstedt	1 758	63	-	-	35	56	
15 088 040	Bennstedt	934	54	10	10	50	53	
15 088 050	Brachstedt	1 452	46	-	-	44	41	
15 088 055	Brachwitz	834	37	-	-	25	27	
15 088 060	Braschwitz	690	34	0	-	27	31	
15 088 065	Braunsbedra, Stadt	7 430	530	1 874	1 747	337	278	

\*) Stichtag 31.12.

1) 100/200,300 (ohne 310),400,500,940

und nach regionaler Gliederung in Sachsen-Anhalt \*)  
Hektar

von							Siedlungs- und Verkehrs- fläche <sup>1)</sup>	Schlüssel- nummer
darunter	Landwirtschafts- fläche	Waldfläche	Wasserfläche	Flächen anderer Nutzung	darunter			
Straße Weg, Platz  (510-530)					Friedhof  (940)	Unland  (950)		
(600)	(700)	(800)	(900)	(940)	(950)			
31	879	58	5	1	1	-	70	15 087 145
23	475	83	26	1	1	-	66	15 087 150
10	207	20	3	0	0	-	31	15 087 155
68	1 845	45	4	6	5	1	245	15 087 165
13	325	101	1	2	0	1	39	15 087 170
28	357	328	4	1	0	0	46	15 087 180
21	506	82	4	1	1	0	50	15 087 185
72	859	1 025	6	1	1	1	112	15 087 190
44	1 817	58	1	1	1	-	129	15 087 195
50	1 416	123	7	1	1	-	156	15 087 200
71	343	160	8	2	2	0	414	15 087 205
39	544	208	4	2	2	0	198	15 087 210
150	969	283	16	37	7	30	770	15 087 220
32	880	6	7	2	1	1	80	15 087 225
26	842	233	2	1	1	-	58	15 087 230
17	286	16	0	0	0	-	81	15 087 235
27	800	61	2	1	0	0	66	15 087 240
17	481	9	39	0	0	-	33	15 087 245
173	3 123	267	229	20	2	18	418	15 087 250
15	208	98	1	0	0	0	24	15 087 255
42	585	35	2	2	2	-	258	15 087 260
10	245	7	1	1	0	0	25	15 087 265
25	627	35	47	0	0	-	75	15 087 270
575	6 874	5 858	103	25	11	14	1 512	15 087 275
50	1 116	44	10	1	1	0	95	15 087 285
36	1 163	27	2	1	1	0	65	15 087 295
35	687	4	11	1	1	-	108	15 087 300
33	896	5	4	2	0	2	90	15 087 305
31	443	650	5	5	0	5	56	15 087 315
42	1 368	43	3	4	1	2	103	15 087 320
54	341	1 300	6	1	0	0	78	15 087 325
30	532	102	4	1	1	0	70	15 087 335
53	639	148	79	8	2	6	262	15 087 345
120	962	414	57	3	2	1	318	15 087 350
26	723	16	7	0	0	-	55	15 087 355
44	349	117	19	8	1	6	207	15 087 360
61	1 530	74	6	2	2	-	210	15 087 365
868	9 567	8 582	179	46	15	31	2 392	15 087 370
36	806	139	3	2	1	1	73	15 087 380
59	784	192	359	1	1	0	148	15 087 385
32	838	20	0	2	2	-	143	15 087 390
19	532	1	3	0	0	0	38	15 087 395
35	444	450	8	1	1	0	64	15 087 400
36	446	330	13	2	1	1	126	15 087 405
143	260	6 215	28	1	1	0	249	15 087 410
27	850	17	1	2	1	1	63	15 087 415
66	877	1 908	19	10	1	10	150	15 087 425
15	459	34	2	0	0	-	33	15 087 430
50	540	209	10	0	0	-	159	15 087 435
203	2 695	300	86	11	2	8	425	15 087 440
39	438	112	27	20	1	20	144	15 087 445
29	766	39	5	8	1	6	90	15 087 450
10	305	40	0	1	1	0	45	15 087 455
22	349	283	5	1	0	0	49	15 087 460
32	761	67	6	1	1	-	115	15 087 465
35	379	315	2	2	1	1	159	15 087 470
51	498	611	6	0	0	-	155	15 087 475
77	1 248	104	9	2	1	1	139	15 087 485
18	416	28	4	0	0	-	41	15 087 490
5 673	84 680	40 584	2 237	374	122	253	16 443	15 087
35	1 193	40	1	1	1	-	83	15 088 005
29	800	11	1	2	1	1	63	15 088 010
40	393	53	14	0	0	-	177	15 088 015
107	1 267	86	40	5	5	0	498	15 088 020
258	5 518	345	16	98	6	92	831	15 088 025
53	1 660	11	3	1	1	-	148	15 088 030
56	1 502	98	3	2	2	-	155	15 088 035
53	687	75	3	1	1	0	159	15 088 040
41	1 247	67	4	2	1	1	132	15 088 050
27	600	106	23	15	0	15	90	15 088 055
25	578	16	4	0	0	-	93	15 088 060
227	3 180	622	601	8	8	0	1 280	15 088 065

\*) Stichtag 31.12.

1) 100/200,300 (ohne 310),400,500,940

**Bodenfläche 2009 nach Art der tatsächlichen Nutzung**  
**in**

Gebietsstand: 31.12.2009

Schlüsselnummer	Kreisfreie Stadt Gemeinde Landkreis Land	Bodenfläche insgesamt  (999)	Da					
			Gebäude- und Freifläche  (100/200)	Betriebs- fläche  (300)	darunter		Erholungs- fläche  (400)	Verkehrs- fläche  (500)
					Abbau- land  (310)			
15 088 075	Döblitz	624	8	1	1	7	17	
15 088 080	Domnitz	1 717	53	2	1	29	104	
15 088 085	Dornstedt	1 041	37	5	-	25	61	
15 088 095	Esperstedt	1 098	32	-	-	32	78	
15 088 100	Farnstädt	1 833	68	26	26	26	59	
15 088 105	Fienstedt	852	13	-	-	6	27	
15 088 115	Geusa	1 263	64	-	-	50	66	
15 088 120	Gimritz	767	17	2	-	10	35	
15 088 125	Götschetal	3 294	209	26	24	167	209	
15 088 135	Hohenthurm	777	70	13	-	30	52	
15 088 140	Höhnstedt	1 405	57	-	-	60	42	
15 088 150	Kabelsketal	5 098	529	6	2	293	346	
15 088 160	Kloschwitz	1 027	24	-	-	23	37	
15 088 180	Krosigk	902	38	5	5	28	29	
15 088 190	Kütten	892	19	-	-	19	26	
15 088 195	Landsberg, Stadt	6 333	476	46	38	200	288	
15 088 200	Langenbogen	681	47	1	-	36	41	
15 088 205	Leuna, Stadt	8 771	1 274	241	181	275	545	
15 088 210	Lieskau	458	52	0	-	32	24	
15 088 215	Löbejün, Stadt	2 053	68	95	94	79	83	
15 088 220	Merseburg, Stadt	4 112	806	50	46	401	409	
15 088 225	Milzau	1 734	60	1	-	39	85	
15 088 230	Morl	911	30	21	16	53	39	
15 088 235	Mücheln (Geiseltal), Stadt	8 662	332	88	86	230	293	
15 088 240	Nauendorf	1 153	83	0	-	41	80	
15 088 245	Nempitz	606	27	-	-	12	37	
15 088 250	Nemsdorf-Göhrendorf	1 711	67	-	-	29	52	
15 088 255	Neutz-Lettewitz	1 523	49	-	-	30	59	
15 088 260	Niemberg	1 172	58	3	2	32	50	
15 088 265	Obhausen	2 634	95	2	-	50	95	
15 088 275	Oechlitz	1 197	29	-	-	15	39	
15 088 280	Oppin	1 575	78	39	17	51	182	
15 088 285	Ostrau	1 728	59	17	17	44	49	
15 088 290	Peißen	1 034	79	-	-	35	130	
15 088 295	Petersberg	1 089	37	50	50	24	37	
15 088 300	Plötz	774	40	7	5	30	20	
15 088 305	Querfurt, Stadt	15 526	460	12	0	321	561	
15 088 315	Rothenburg	541	45	2	-	25	19	
15 088 320	Salzmünde	1 802	89	25	5	60	75	
15 088 330	Schkopau	9 068	1 557	138	57	344	408	
15 088 335	Schochwitz	1 581	61	1	-	43	50	
15 088 340	Schraplau, Stadt	705	42	26	26	49	33	
15 088 345	Schwerz	955	23	28	26	15	26	
15 088 355	Steigra	1 607	52	112	112	20	50	
15 088 360	Steuden	1 370	72	75	74	22	42	
15 088 365	Teutschenthal	5 333	380	55	14	229	265	
15 088 370	Tollwitz	1 092	67	35	35	38	61	
15 088 375	Wallendorf (Luppe)	906	33	15	14	22	35	
15 088 380	Wettin, Stadt	2 718	122	1	-	67	88	
15 088 385	Zappendorf	1 120	54	3	3	51	44	
15 088	Saalekreis	143 340	9 663	3 236	2 804	4 808	6 653	
15 089 005	Alsleben (Saale), Stadt	2 364	103	-	-	73	103	
15 089 010	Amesdorf	1 191	37	5	3	21	43	
15 089 015	Aschersleben, Stadt	14 702	908	91	64	576	635	
15 089 020	Baalberge	964	54	-	-	24	45	
15 089 025	Barby (Elbe), Stadt	4 086	216	-	-	103	127	
15 089 030	Bernburg (Saale), Stadt	5 515	750	125	120	418	409	
15 089 035	Biendorf	475	25	-	-	26	33	
15 089 042	Bördeland	9 216	315	35	26	161	424	
15 089 045	Borne	1 532	42	1	0	33	41	
15 089 050	Breitenhagen	1 105	19	-	-	13	20	
15 089 055	Calbe (Saale), Stadt	5 666	482	42	41	184	262	
15 089 060	Cörmigk	748	17	-	-	16	23	
15 089 070	Edlau	1 019	36	-	-	25	33	
15 089 075	Egeln, Stadt	2 913	145	11	8	96	128	
15 089 090	Etgersleben	1 326	32	2	-	24	41	
15 089 115	Gatersleben	1 615	143	50	-	55	79	
15 089 120	Gerbitz	902	25	5	-	16	24	
15 089 125	Gerlebogk	577	17	11	11	19	41	
15 089 130	Giersleben	2 014	52	5	4	32	67	
15 089 135	Glinde	459	12	-	-	14	13	
15 089 140	Gnadau	363	19	0	-	15	22	

\*) Stichtag 31.12.

1) 100/200,300 (ohne 310),400,500,940

und nach regionaler Gliederung in Sachsen-Anhalt \*)  
Hektar

von							Siedlungs- und Verkehrs- fläche <sup>1)</sup>	Schlüssel- nummer
darunter	Landwirtschafts- fläche	Waldfläche	Wasserfläche	Flächen anderer Nutzung	darunter			
Straße Weg, Platz					Friedhof	Unland		
(510-530)	(600)	(700)	(800)	(900)	(940)	(950)		
17	548	19	21	3	0	3	33	15 088 075
88	1 421	93	13	3	1	2	187	15 088 080
61	856	55	2	1	1	-	129	15 088 085
72	862	88	5	1	1	0	143	15 088 095
59	1 611	37	4	1	1	-	155	15 088 100
27	762	33	11	1	1	-	46	15 088 105
63	983	75	17	7	7	-	187	15 088 115
35	620	69	14	0	0	-	64	15 088 120
189	2 409	244	26	3	3	-	590	15 088 125
38	604	5	3	1	1	-	165	15 088 135
42	1 207	36	1	1	1	-	161	15 088 140
264	3 730	121	68	4	4	1	1 175	15 088 150
37	791	112	32	9	1	8	85	15 088 160
29	735	58	5	4	1	4	96	15 088 180
26	816	10	1	0	0	-	65	15 088 190
257	5 173	113	28	10	5	5	976	15 088 195
41	433	59	37	28	0	27	124	15 088 200
457	5 349	769	309	9	8	1	2 162	15 088 205
21	279	65	5	1	0	1	108	15 088 210
76	1 515	180	30	4	2	3	232	15 088 215
325	1 814	465	155	13	12	0	1 633	15 088 220
84	1 502	37	8	1	0	1	187	15 088 225
39	586	136	22	23	1	22	129	15 088 230
261	6 433	474	803	10	9	1	866	15 088 235
67	911	32	6	1	1	-	205	15 088 240
36	517	7	5	0	0	-	76	15 088 245
46	1 547	12	3	1	1	-	149	15 088 250
59	1 354	25	4	1	0	1	139	15 088 255
33	984	37	7	2	1	1	142	15 088 260
90	2 335	36	20	1	1	0	243	15 088 265
35	1 089	20	2	2	1	1	84	15 088 275
80	1 178	40	7	1	1	-	333	15 088 280
49	1 471	80	7	2	1	1	152	15 088 285
104	757	27	6	0	0	-	244	15 088 290
37	653	281	3	5	1	4	98	15 088 295
19	630	23	23	2	1	1	92	15 088 300
506	9 641	4 464	55	11	6	5	1 361	15 088 305
19	332	99	18	1	1	0	92	15 088 315
71	1 398	113	40	3	2	1	246	15 088 320
320	4 420	1 306	864	31	5	26	2 395	15 088 330
49	1 340	78	4	3	1	2	157	15 088 335
29	479	68	5	2	2	-	126	15 088 340
26	853	5	3	1	1	-	67	15 088 345
50	1 280	88	2	4	1	3	124	15 088 355
42	1 123	30	4	0	0	-	138	15 088 360
220	4 056	255	66	26	4	22	919	15 088 365
61	869	10	11	1	1	0	167	15 088 370
29	438	197	165	1	1	-	93	15 088 375
88	1 955	384	87	15	3	12	280	15 088 380
44	852	96	13	6	2	4	152	15 088 385
5 769	102 123	12 698	3 763	396	125	271	21 681	15 088
93	1 849	192	41	4	4	-	283	15 089 005
39	1 052	24	7	1	1	0	105	15 089 010
535	11 478	724	261	27	23	4	2 170	15 089 015
35	778	45	16	1	1	-	125	15 089 020
104	3 105	152	381	2	2	0	448	15 089 025
349	3 154	529	111	18	18	-	1 601	15 089 030
17	371	17	3	0	0	-	84	15 089 035
387	7 975	228	64	14	8	6	917	15 089 042
41	1 401	9	3	2	2	-	118	15 089 045
20	852	116	84	1	1	0	53	15 089 050
195	4 190	197	261	47	8	39	937	15 089 055
23	620	44	27	1	1	-	57	15 089 060
33	903	15	6	1	1	-	95	15 089 070
109	2 347	121	60	7	7	-	377	15 089 075
32	1 198	8	21	2	2	-	100	15 089 090
69	1 202	43	41	1	1	-	329	15 089 115
24	803	23	5	1	1	-	71	15 089 120
12	474	22	22	0	0	-	48	15 089 125
57	1 783	66	7	2	2	0	154	15 089 130
13	343	17	60	0	0	-	39	15 089 135
19	300	4	2	1	1	-	57	15 089 140

\*) Stichtag 31.12.

1) 100/200,300 (ohne 310),400,500,940

**Bodenfläche 2009 nach Art der tatsächlichen Nutzung**  
**in**

Gebietsstand: 31.12.2009

Schlüsselnummer	Kreisfreie Stadt Gemeinde Landkreis Land	Bodenfläche insgesamt  (999)	Da					
			Gebäude- und Freifläche  (100/200)	Betriebs- fläche  (300)	darunter		Erholungs- fläche  (400)	Verkehrs- fläche  (500)
					Abbau- land  (310)			
15 089 145	Gröna	768	43	-	-	-	20	29
15 089 150	Groß Rosenburg	2 600	119	73	69	69	4	67
15 089 165	Güsten, Stadt	2 425	109	11	11	11	104	123
15 089 170	Hakeborn	1 145	41	1	-	-	20	31
15 089 175	Hecklingen, Stadt	9 534	334	74	66	66	171	465
15 089 185	Ilberstedt	1 493	51	1	-	-	36	90
15 089 195	Könnern, Stadt	9 809	405	105	100	100	284	463
15 089 200	Latdorf	916	30	78	14	14	16	40
15 089 205	Löderitz	1 975	14	0	-	-	19	34
15 089 225	Neugattersleben	1 360	34	6	6	6	64	50
15 089 235	Nienburg (Saale), Stadt	2 455	166	371	148	148	82	98
15 089 240	Peißen	968	66	10	10	10	29	39
15 089 245	Plötzkau	2 391	50	27	27	27	51	92
15 089 255	Pobzig	1 099	17	46	0	0	18	31
15 089 260	Poley	990	26	17	17	17	18	22
15 089 265	Pömmelte	1 236	33	0	-	-	17	43
15 089 275	Preußlitz	917	23	-	-	-	29	31
15 089 285	Sachsendorf	966	28	-	-	-	17	43
15 089 295	Schackstedt	918	14	-	-	-	17	30
15 089 305	Schönebeck (Elbe), Stadt	8 581	1 098	28	10	10	526	455
15 089 307	Seeland, Stadt	6 270	271	402	395	395	140	277
15 089 310	Staßfurt, Stadt	14 661	1 157	226	151	151	510	694
15 089 315	Tarthun	862	44	1	-	-	21	27
15 089 320	Tornitz	1 167	27	63	63	63	16	43
15 089 325	Unseburg	1 678	58	230	227	227	32	47
15 089 330	Wedlitz	1 182	19	-	-	-	16	31
15 089 340	Wespen	269	9	0	0	0	9	11
15 089 350	Westeregeln	1 393	83	16	8	8	65	63
15 089 355	Wiendorf	365	11	10	10	10	10	11
15 089 360	Wohlsdorf	748	19	11	11	11	17	26
15 089 365	Wolmirsleben	1 691	64	6	3	3	43	51
15 089 375	Zuchau	1 046	24	2	1	1	12	32
15 089	Salzlandkreis	142 630	7 936	2 201	1 625	1 625	4 378	6 172
15 090 010	Arneburg, Stadt	3 064	441	0	-	-	49	110
15 090 015	Aulosen	1 827	21	2	0	0	9	42
15 090 020	Baben	906	11	-	-	-	7	23
15 090 025	Badingen	1 735	33	-	-	-	29	43
15 090 040	Behrendorf	2 364	43	-	-	-	29	54
15 090 045	Bellingen	1 178	27	7	6	6	10	41
15 090 050	Berkau	1 893	32	1	-	-	21	53
15 090 060	Beuster	2 704	57	-	-	-	30	48
15 090 065	Birkholz	1 618	26	-	-	-	17	41
15 090 070	Bismark (Altmark), Stadt	3 319	141	2	-	-	86	112
15 090 075	Bittkau	1 106	26	0	-	-	29	30
15 090 080	Bölsdorf	1 038	18	-	-	-	10	26
15 090 085	Boock	1 201	19	-	-	-	13	34
15 090 090	Bretsch	3 318	67	0	-	-	29	76
15 090 095	Buch	1 984	32	7	7	7	18	60
15 090 100	Buchholz	898	13	-	-	-	16	24
15 090 105	Büste	1 189	24	-	-	-	14	38
15 090 110	Cobbelsdorf	1 115	47	1	1	1	15	27
15 090 115	Dahlen	2 021	38	1	-	-	24	82
15 090 120	Demker	1 251	28	5	5	5	16	43
15 090 125	Dobberkau	1 644	31	0	-	-	11	50
15 090 135	Eichstedt (Altmark)	1 429	24	-	-	-	18	53
15 090 145	Falkenberg	1 531	26	1	-	-	16	29
15 090 150	Fischbeck (Elbe)	2 067	48	3	-	-	24	81
15 090 160	Gagel	733	9	0	-	-	7	18
15 090 165	Garlipp	685	10	-	-	-	8	22
15 090 170	Geestgottberg	1 715	31	10	-	-	31	63
15 090 180	Goldbeck	2 685	102	3	-	-	63	90
15 090 185	Gollensdorf	3 633	30	0	-	-	21	93
15 090 190	Grassau	1 618	23	-	-	-	15	42
15 090 195	Grieben	2 035	41	11	11	11	37	58
15 090 200	Grobleben	383	9	-	-	-	7	9
15 090 205	Groß Garz	3 599	72	1	-	-	32	107
15 090 210	Groß Schwechten	2 454	41	-	-	-	35	72
15 090 215	Hämerten	674	11	-	-	-	6	32
15 090 220	Hassel	2 057	54	12	12	12	37	87
15 090 225	Havelberg, Hansestadt	14 913	345	9	-	-	205	397
15 090 230	Heeren	1 354	33	3	1	1	14	49
15 090 235	Heiligenfelde	1 066	17	22	22	22	10	30

\*) Stichtag 31.12.

1) 100/200,300 (ohne 310),400,500,940



und nach regionaler Gliederung in Sachsen-Anhalt \*)  
Hektar

von							Siedlungs- und Verkehrs- fläche <sup>1)</sup>	Schlüssel- nummer
darunter	Landwirtschafts- fläche	Waldfläche	Wasserfläche	Flächen anderer Nutzung	darunter			
Straße Weg, Platz  (510-530)					Friedhof  (940)	Unland  (950)		
(600)	(700)	(800)	(900)	(940)	(950)			
29	494	137	43	1	1	-	93	15 089 145
66	1 968	248	120	2	2	-	196	15 089 150
77	1 934	110	27	6	6	-	343	15 089 165
31	1 028	19	4	1	1	-	94	15 089 170
263	7 561	856	62	9	9	0	988	15 089 175
82	1 236	70	7	1	1	-	180	15 089 185
414	7 705	679	158	11	11	-	1 167	15 089 195
40	659	83	9	1	1	-	150	15 089 200
34	875	916	117	1	1	-	68	15 089 205
43	1 111	61	32	1	1	-	149	15 089 225
77	1 468	199	66	4	4	-	573	15 089 235
35	785	27	11	1	1	-	135	15 089 240
92	1 824	298	46	2	2	-	195	15 089 245
31	971	11	5	1	1	-	112	15 089 255
22	897	8	2	1	1	-	67	15 089 260
35	1 037	51	52	1	1	-	95	15 089 265
30	667	120	46	1	1	-	84	15 089 275
35	853	16	8	0	0	-	89	15 089 285
30	829	26	1	1	1	-	63	15 089 295
400	4 488	1 457	440	89	22	67	2 119	15 089 305
244	4 384	469	189	138	9	129	705	15 089 307
612	11 205	488	342	40	24	16	2 460	15 089 310
27	715	44	10	1	1	-	94	15 089 315
38	886	56	72	6	1	5	87	15 089 320
42	1 100	98	95	18	1	16	142	15 089 325
31	1 036	52	28	1	1	-	66	15 089 330
10	223	2	14	1	0	1	29	15 089 340
50	1 109	30	21	7	2	5	221	15 089 350
11	260	13	49	1	1	-	33	15 089 355
22	659	11	4	1	1	-	63	15 089 360
51	1 427	28	69	2	2	-	164	15 089 365
29	959	9	8	1	1	-	69	15 089 375
5 239	108 531	9 288	3 637	486	197	289	19 259	15 089
98	2 113	161	188	2	2	-	602	15 090 010
42	1 170	334	248	1	1	0	74	15 090 015
23	777	86	2	0	0	-	41	15 090 020
43	1 332	278	19	0	0	-	106	15 090 025
54	1 997	135	106	1	1	-	127	15 090 040
30	875	206	11	0	0	-	80	15 090 045
53	1 357	408	20	1	1	-	109	15 090 050
48	2 178	91	299	1	-	1	135	15 090 060
41	297	1 233	4	1	1	-	84	15 090 065
101	2 469	472	31	6	6	-	346	15 090 070
30	466	485	67	2	2	-	88	15 090 075
26	642	306	34	0	-	0	55	15 090 080
34	962	158	15	1	0	0	66	15 090 085
76	1 957	1 174	16	0	0	-	172	15 090 090
60	1 376	400	91	0	0	-	110	15 090 095
24	802	40	4	0	0	-	53	15 090 100
32	1 015	84	13	0	0	-	77	15 090 105
27	528	493	4	1	1	-	90	15 090 110
73	1 714	126	36	0	0	-	145	15 090 115
31	1 101	47	10	0	0	-	87	15 090 120
50	1 296	242	12	1	1	-	94	15 090 125
40	1 156	157	20	0	0	-	96	15 090 135
29	1 367	65	27	0	0	-	72	15 090 145
78	1 565	286	60	1	1	-	156	15 090 150
18	541	155	3	-	-	-	34	15 090 160
22	589	51	4	0	0	-	41	15 090 165
46	1 335	121	125	0	0	-	135	15 090 170
76	2 203	198	24	1	1	0	260	15 090 180
93	1 389	2 059	40	1	1	-	145	15 090 185
42	1 130	400	7	0	0	-	80	15 090 190
58	1 104	673	109	2	1	1	137	15 090 195
9	317	38	4	-	-	-	24	15 090 200
97	2 571	773	43	1	1	-	212	15 090 205
72	2 055	231	19	1	1	-	149	15 090 210
23	534	28	62	0	0	-	50	15 090 215
67	1 591	233	43	1	1	-	178	15 090 220
373	8 585	4 393	971	8	8	-	964	15 090 225
39	1 140	95	21	-	-	-	98	15 090 230
30	691	278	18	0	0	-	57	15 090 235

\*) Stichtag 31.12.

1) 100/200,300 (ohne 310),400,500,940

**Bodenfläche 2009 nach Art der tatsächlichen Nutzung**  
**in**

Gebietsstand: 31.12.2009

Schlüsselnummer	Kreisfreie Stadt Gemeinde Landkreis Land	Bodenfläche insgesamt  (999)	Da				
			Gebäude- und Freifläche  (100/200)	Betriebs- fläche  (300)	darunter	Erholungs- fläche  (400)	Verkehrs- fläche  (500)
					Abbau- land  (310)		
15 090 245	Hohenberg-Krusemark	5 064	142	25	24	64	147
15 090 250	Hohengöhren	2 823	27	24	24	27	77
15 090 255	Hohenwulsch	1 517	39	4	-	21	66
15 090 260	Holzhausen	681	9	1	-	7	18
15 090 265	Hüselitz	1 348	15	2	-	14	34
15 090 270	Iden	3 737	75	-	-	47	90
15 090 275	Insel	2 516	44	10	10	28	108
15 090 280	Jerchel	898	10	-	-	13	21
15 090 285	Kamern	3 182	60	-	-	57	88
15 090 290	Käthen	803	11	-	-	10	44
15 090 295	Kehnert	930	12	-	-	12	17
15 090 300	Kläden	1 445	75	2	1	21	61
15 090 305	Klein Schwechten	1 891	33	-	-	20	48
15 090 310	Klietz	4 581	145	2	-	46	140
15 090 320	Könnigde	660	9	-	-	5	19
15 090 325	Kossebau	1 344	30	1	-	12	37
15 090 330	Kremkau	990	20	-	-	11	23
15 090 340	Krüden	2 936	50	3	-	40	78
15 090 345	Langensalzwedel	691	19	3	-	18	35
15 090 350	Lichterfelde	1 884	33	-	-	29	34
15 090 355	Lindtorf	946	31	-	-	10	30
15 090 360	Losenrade	688	10	4	4	11	18
15 090 365	Losse	890	14	-	-	6	25
15 090 370	Lückstedt	1 338	34	1	-	18	41
15 090 375	Lüderitz	3 884	82	23	21	48	124
15 090 385	Meßdorf	2 789	60	-	-	39	75
15 090 390	Miltern	1 057	22	10	9	6	49
15 090 395	Möringen	1 735	40	1	-	28	68
15 090 400	Nahrstedt	863	19	-	-	15	60
15 090 405	Neuermark-Lübars	2 065	30	1	-	16	66
15 090 410	Neukirchen (Altmark)	1 376	21	-	-	13	27
15 090 415	Osterburg (Altmark), Hansestadt	22 974	622	27	1	396	608
15 090 420	Pollitz	1 906	27	1	1	25	43
15 090 425	Querstedt	1 819	20	3	1	11	48
15 090 430	Ringfurth	1 455	29	-	-	12	31
15 090 435	Rochau	2 010	47	7	5	22	51
15 090 445	Sandau (Elbe), Stadt	1 858	44	6	5	38	69
15 090 460	Schäpplitz	715	7	-	-	7	17
15 090 465	Schelldorf	462	9	-	-	4	8
15 090 470	Schernebeck	1 224	17	1	0	13	39
15 090 475	Schernikau	1 320	26	2	1	19	37
15 090 480	Schinne	1 511	30	2	1	19	40
15 090 485	Schollene	6 533	91	0	-	56	168
15 090 490	Schönberg	2 147	49	3	-	24	57
15 090 495	Schönfeld	2 031	18	0	-	23	57
15 090 500	Schönhausen (Elbe)	4 576	104	6	2	53	207
15 090 505	Schönwalde (Altmark)	501	12	-	-	8	15
15 090 510	Schorstedt	1 500	24	-	-	22	41
15 090 515	Schwarzholz	1 282	30	-	-	11	31
15 090 520	Seehausen (Altmark), Hansestadt	3 445	154	8	-	93	123
15 090 525	Staats	1 429	27	0	-	10	18
15 090 530	Steinfeld (Altmark)	1 113	22	13	6	21	47
15 090 535	Stendal, Stadt	8 230	904	44	32	737	706
15 090 540	Storkau (Elbe)	959	20	1	-	10	22
15 090 545	Tangerhütte, Stadt	3 119	192	6	-	139	120
15 090 550	Tangermünde, Stadt	2 201	271	12	-	121	121
15 090 555	Uchtdorf	1 535	20	11	11	11	33
15 090 560	Uchtspringe	1 075	56	0	-	22	53
15 090 565	Uenglingen	1 138	91	6	-	31	90
15 090 570	Uetz	585	60	0	0	8	15
15 090 575	Vinzelberg	561	19	-	-	9	25
15 090 580	Volgfelde	731	12	0	-	8	34
15 090 585	Wahrenberg	1 824	34	1	1	25	38
15 090 595	Wanzer	738	14	0	-	10	12
15 090 600	Weißewarte	1 987	24	-	-	33	42
15 090 605	Wendemark	1 919	23	-	-	23	34
15 090 610	Werben (Elbe), Hansestadt	2 973	40	6	-	42	56
15 090 615	Windberge	3 241	23	1	-	20	69
15 090 620	Wittenmoor	1 798	26	11	11	23	44
15 090 625	Wulkau	1 571	43	-	-	22	52
15 090 630	Wust	4 755	62	20	-	58	148
15 090	Stendal	242 307	6 662	418	236	4 022	7 625

\*) Stichtag 31.12.

1) 100/200,300 (ohne 310),400,500,940

und nach regionaler Gliederung in Sachsen-Anhalt \*)  
Hektar

von							Siedlungs- und Verkehrs- fläche <sup>1)</sup>	Schlüssel- nummer
darunter	Landwirtschafts- fläche	Waldfläche	Wasserfläche	Flächen anderer Nutzung	darunter			
Straße Weg, Platz  (510-530)					Friedhof  (940)	Unland  (950)		
(600)	(700)	(800)	(900)	(940)	(950)			
134	4 149	368	167	2	1	0	355	15 090 245
74	1 464	1 134	70	1	1	-	132	15 090 250
49	1 011	369	8	1	1	-	130	15 090 255
18	514	123	8	0	0	-	36	15 090 260
33	1 024	247	11	1	1	-	65	15 090 265
90	3 105	258	162	0	0	-	213	15 090 270
83	2 178	117	29	0	0	-	181	15 090 275
21	339	508	7	0	0	-	45	15 090 280
88	1 810	1 104	63	0	0	-	206	15 090 285
31	353	382	3	0	0	-	65	15 090 290
17	533	48	306	1	1	-	42	15 090 295
45	1 149	120	16	1	1	-	158	15 090 300
48	1 390	379	22	1	1	-	101	15 090 305
128	1 718	2 431	98	1	1	-	333	15 090 310
19	481	141	5	0	0	-	33	15 090 320
37	920	329	14	1	1	-	81	15 090 325
23	876	46	14	-	-	-	54	15 090 330
64	2 251	448	65	1	1	-	172	15 090 340
20	485	87	45	0	0	-	74	15 090 345
34	1 657	92	38	1	0	1	96	15 090 350
30	770	99	7	-	-	-	71	15 090 355
15	524	23	96	1	-	1	40	15 090 360
25	491	346	7	1	1	-	45	15 090 365
41	1 108	123	12	0	0	-	95	15 090 370
124	2 494	1 075	37	1	1	-	257	15 090 375
64	2 399	181	35	1	1	-	174	15 090 385
45	826	128	15	0	-	0	79	15 090 390
56	1 231	355	10	1	0	0	138	15 090 395
43	760	5	5	0	0	-	93	15 090 400
56	1 357	397	198	1	1	-	113	15 090 405
27	984	184	147	0	0	-	61	15 090 410
572	17 650	3 317	347	6	6	1	1 658	15 090 415
42	1 603	111	96	1	1	-	96	15 090 420
45	1 099	629	10	0	0	-	80	15 090 425
31	972	300	111	0	0	-	73	15 090 430
51	1 731	143	9	0	0	-	123	15 090 435
69	1 274	236	189	2	2	-	155	15 090 445
17	634	45	5	0	0	-	31	15 090 460
8	332	0	108	0	0	-	21	15 090 465
39	581	568	6	0	0	-	70	15 090 470
37	1 140	84	11	0	0	-	84	15 090 475
40	1 340	70	10	-	-	-	90	15 090 480
168	3 233	2 585	391	9	3	7	317	15 090 485
57	1 674	170	169	0	0	-	134	15 090 490
57	741	1 098	94	-	-	-	98	15 090 495
131	2 839	1 213	152	2	2	-	370	15 090 500
15	431	33	3	0	0	-	35	15 090 505
41	1 047	361	5	-	-	-	87	15 090 510
31	989	204	17	1	1	-	72	15 090 515
106	1 648	1 327	90	3	3	-	381	15 090 520
18	380	991	3	1	1	-	56	15 090 525
36	681	318	10	1	1	-	97	15 090 530
467	4 111	1 591	118	19	19	0	2 378	15 090 535
22	624	185	98	-	-	-	52	15 090 540
102	1 302	1 324	32	4	4	-	461	15 090 545
113	1 406	85	180	5	5	-	530	15 090 550
33	836	607	16	0	0	-	64	15 090 555
33	421	515	5	2	2	-	134	15 090 560
32	732	177	9	0	0	-	219	15 090 565
15	340	157	4	0	0	-	83	15 090 570
21	378	123	7	-	-	-	54	15 090 575
22	495	177	4	-	-	-	54	15 090 580
38	1 412	123	191	1	0	1	96	15 090 585
12	624	14	64	-	-	-	36	15 090 595
37	516	1 359	12	0	0	-	100	15 090 600
34	1 588	151	99	0	0	-	81	15 090 605
54	2 236	132	459	2	2	0	145	15 090 610
69	1 934	1 185	9	1	1	0	114	15 090 615
44	1 087	596	10	1	1	-	94	15 090 620
49	967	458	29	0	0	-	118	15 090 625
131	3 247	1 179	38	2	2	-	290	15 090 630
6 726	162 911	52 783	7 767	119	106	13	18 597	15 090

\*) Stichtag 31.12.

1) 100/200,300 (ohne 310),400,500,940

**Bodenfläche 2009 nach Art der tatsächlichen Nutzung**  
**in**

Gebietsstand: 31.12.2009

Schlüsselnummer	Kreisfreie Stadt Gemeinde Landkreis Land	Bodenfläche insgesamt  (999)	Da					
			Gebäude- und Freifläche  (100/200)	Betriebs- fläche  (300)	darunter		Erholungs- fläche  (400)	Verkehrs- fläche  (500)
					Abbau- land  (310)			
15 091 010	Annaburg, Stadt	12 063	152	-	-	-	126	338
15 091 015	Axien	2 259	37	-	-	-	25	48
15 091 020	Bad Schmiedeberg, Stadt	16 001	471	28	16	371	527	
15 091 025	Bethau	567	10	-	-	9	12	
15 091 030	Boßdorf	2 534	40	2	2	21	59	
15 091 035	Brandhorst	43	6	-	-	3	2	
15 091 040	Bräsen	675	10	0	-	9	18	
15 091 060	Coswig (Anhalt), Stadt	24 989	677	63	46	361	902	
15 091 065	Dabrun	1 863	37	-	-	25	34	
15 091 070	Dietrichsdorf	1 062	14	-	-	11	31	
15 091 085	Elster (Elbe)	2 069	119	-	-	52	72	
15 091 090	Eutzsch	1 383	27	-	-	23	41	
15 091 095	Gadegast	1 115	17	-	-	10	27	
15 091 105	Gohrau	492	19	-	-	7	14	
15 091 110	Gräfenhainichen, Stadt	6 612	243	45	45	161	239	
15 091 120	Griesen	763	20	-	-	10	30	
15 091 125	Groß Naundorf	1 768	53	-	-	28	59	
15 091 130	Horstdorf	351	24	-	-	17	16	
15 091 145	Jessen (Elster), Stadt	31 320	876	113	112	530	832	
15 091 155	Kakau	538	38	-	-	17	20	
15 091 160	Kemberg, Stadt	8 096	242	1	1	185	241	
15 091 170	Klößen	1 495	36	-	-	34	33	
15 091 185	Kropstädt	3 214	61	-	-	50	82	
15 091 190	Labrun	501	6	-	-	4	10	
15 091 195	Lebien	1 274	25	-	-	15	27	
15 091 200	Leetza	2 186	25	1	1	18	56	
15 091 205	Listerfehrda	655	16	1	1	12	23	
15 091 220	Möhlau	2 477	94	6	-	79	42	
15 091 230	Mühlanger	1 221	60	-	-	65	39	
15 091 235	Naundorf bei Seyda	1 277	11	-	-	9	29	
15 091 240	Oranienbaum, Stadt	3 230	322	-	-	93	119	
15 091 245	Plossig	1 112	18	-	-	12	22	
15 091 250	Prettin, Stadt	2 881	99	7	7	77	72	
15 091 265	Rackith	1 899	43	28	28	24	44	
15 091 270	Radis	1 982	42	-	-	40	71	
15 091 280	Rehsen	787	13	-	-	8	16	
15 091 285	Riesigk	613	14	1	-	8	16	
15 091 290	Rotta	2 937	37	22	22	116	94	
15 091 295	Schköna	2 915	32	1	-	29	58	
15 091 300	Schleesen	2 367	21	-	-	17	50	
15 091 310	Schützberg	1 104	16	-	-	10	22	
15 091 315	Selbitz	620	35	-	-	10	17	
15 091 335	Stackelitz	1 758	13	0	-	5	51	
15 091 340	Straach	2 264	44	4	4	30	66	
15 091 345	Thießßen	2 152	47	2	-	25	66	
15 091 350	Tornau	2 581	25	-	-	18	48	
15 091 360	Uthausen	799	8	-	-	23	29	
15 091 365	Vockerode	1 897	134	-	-	24	70	
15 091 370	Wartenburg	1 568	32	-	-	32	27	
15 091 375	Wittenberg, Lutherstadt	16 021	1 468	101	33	785	755	
15 091 380	Wörlitz, Stadt	2 804	50	4	-	80	52	
15 091 390	Zahna, Stadt	5 500	197	17	8	142	177	
15 091 395	Zemnick	683	7	-	-	4	16	
15 091 400	Zörnigall	357	27	-	-	32	16	
15 091 405	Zschornewitz	1 304	121	120	0	52	48	
15 091	Wittenberg	192 998	6 332	568	326	3 983	5 925	
<b>15</b>	<b>Sachsen-Anhalt</b>	<b>2 044 886</b>	<b>89 650</b>	<b>15 670</b>	<b>12 132</b>	<b>52 107</b>	<b>77 736</b>	

\*) Stichtag 31.12.

1) 100/200,300 (ohne 310),400,500,940

und nach regionaler Gliederung in Sachsen-Anhalt \*)  
Hektar

von							Siedlungs- und Verkehrs- fläche <sup>1)</sup>	Schlüssel- nummer
darunter	Landwirtschafts- fläche	Waldfläche	Wasserfläche	Flächen anderer Nutzung	darunter			
Straße Weg, Platz  (510-530)					Friedhof  (940)	Unland  (950)		
(600)	(700)	(800)	(900)	(940)	(950)			
269	3 079	8 235	131	3	3	-	618	15 091 010
48	2 008	64	76	1	1	-	111	15 091 015
465	7 952	6 361	282	9	9	-	1 390	15 091 020
12	484	48	5	0	0	-	31	15 091 025
59	1 690	719	2	1	1	-	121	15 091 030
2	30	-	1	-	-	-	11	15 091 035
18	269	364	5	0	0	-	38	15 091 040
856	9 711	12 808	453	14	13	0	1 970	15 091 060
34	1 476	142	148	1	1	-	96	15 091 065
30	614	387	4	0	0	-	57	15 091 070
63	1 426	269	128	2	2	-	245	15 091 085
34	1 183	90	19	0	0	-	91	15 091 090
27	743	315	3	1	0	1	54	15 091 095
14	369	78	5	0	0	-	40	15 091 105
182	1 196	4 068	656	3	3	-	647	15 091 110
26	684	6	6	6	0	5	60	15 091 120
55	770	850	7	1	1	-	141	15 091 125
16	282	5	6	0	0	-	58	15 091 130
770	18 083	10 397	476	12	12	-	2 251	15 091 145
20	430	24	9	0	0	-	75	15 091 155
226	4 809	2 450	163	5	5	-	673	15 091 160
33	1 090	198	103	1	1	-	104	15 091 170
82	1 147	1 861	10	2	2	0	195	15 091 185
10	458	19	4	0	0	-	21	15 091 190
27	1 058	133	15	0	0	-	68	15 091 195
56	1 176	904	6	0	0	0	99	15 091 200
18	561	32	9	0	0	-	51	15 091 205
42	732	1 417	106	2	2	-	222	15 091 220
31	862	91	102	2	2	0	166	15 091 230
29	777	448	2	0	0	-	49	15 091 235
100	684	1 976	33	3	3	-	537	15 091 240
19	1 025	20	15	0	0	-	53	15 091 245
70	2 098	285	241	2	2	0	251	15 091 250
37	1 731	14	14	1	1	-	112	15 091 265
54	485	1 340	4	1	1	-	154	15 091 270
15	689	42	19	0	0	-	37	15 091 280
16	517	15	43	0	0	-	38	15 091 285
84	522	1 956	189	1	1	-	248	15 091 290
58	447	2 345	1	2	1	1	121	15 091 295
50	609	1 663	6	0	0	-	88	15 091 300
22	859	86	111	0	0	-	48	15 091 310
17	526	22	9	0	0	-	63	15 091 315
39	457	1 230	0	0	0	-	70	15 091 335
65	998	1 122	1	1	1	0	140	15 091 340
55	1 193	810	9	1	1	-	141	15 091 345
48	385	2 099	5	0	0	-	92	15 091 350
29	213	521	4	0	0	-	61	15 091 360
68	881	639	149	0	0	-	228	15 091 365
27	1 155	143	179	1	1	-	91	15 091 370
633	8 208	4 133	548	23	23	0	3 099	15 091 375
51	1 383	978	255	1	1	-	188	15 091 380
147	3 432	1 509	24	2	2	-	527	15 091 390
16	572	78	5	0	0	-	27	15 091 395
15	213	64	3	0	0	-	76	15 091 400
41	276	621	61	6	2	3	342	15 091 405
5 329	94 709	76 497	4 869	116	104	12	16 585	15 091
<b>68 281</b>	<b>1 266 938</b>	<b>495 358</b>	<b>43 951</b>	<b>3 475</b>	<b>1 835</b>	<b>1 640</b>	<b>224 867</b>	<b>15</b>

\*) Stichtag 31.12.

1) 100/200,300 (ohne 310),400,500,940

**Bodenfläche 2009 nach Art der tatsächlichen Nutzung  
in**

Gebietsstand: 31.12.2009

Schlüssel- nummer	Kreisfreie Stadt Gemeinde Landkreis Land	Bodenfläche insgesamt  (999)	Gebäude- und Freifläche  (100/200)	Betriebs- fläche  (300)	Da			
					darunter		Erholungs- fläche  (400)	Verkehrs- fläche  (500)
					Abbau- land  (310)			
15 001	Dessau-Roßlau, Stadt	24 463	2 097	52	49	1 538	1 358	
15 002	Halle (Saale), Stadt	13 502	3 382	34	0	2 032	1 622	
15 003	Magdeburg, Stadt	20 078	4 433	78	53	2 530	2 198	
15 081	Altmarkkreis Salzwedel	229 261	5 675	342	243	3 164	7 137	
15 082	Anhalt-Bitterfeld	145 303	6 787	1 101	989	4 909	5 742	
15 083	Börde	236 655	9 455	1 987	1 302	4 183	8 452	
15 084	Burgenlandkreis	141 362	7 435	2 762	2 596	5 127	6 295	
15 085	Harz	210 435	8 341	1 130	853	4 216	7 159	
15 086	Jerichower Land	157 674	6 036	565	375	2 985	5 243	
15 087	Mansfeld-Südharz	144 877	5 416	1 196	680	4 233	6 157	
15 088	Saalekreis	143 340	9 663	3 236	2 804	4 808	6 653	
15 089	Salzlandkreis	142 630	7 936	2 201	1 625	4 378	6 172	
15 090	Stendal	242 307	6 662	418	236	4 022	7 625	
15 091	Wittenberg	192 998	6 332	568	326	3 983	5 925	
<b>15</b>	<b>Sachsen-Anhalt</b>	<b>2 044 886</b>	<b>89 650</b>	<b>15 670</b>	<b>12 132</b>	<b>52 107</b>	<b>77 736</b>	

\*) Stichtag 31.12.

1) 100/200, 300 (ohne 310), 400, 500, 940

**und nach Kreisen in Sachsen-Anhalt \*)**  
**Hektar**

von							Siedlungs- und Verkehrs- fläche <sup>1)</sup>	Schlüssel- nummer
darunter	Landwirt- schafts- fläche (600)	Wald- fläche (700)	Wasser- fläche (800)	Flächen anderer Nutzung (900)	darunter			
Straße Weg, Platz (510-530)					Friedhof (940)	Unland (950)		
1 076	9 093	9 484	767	74	74	0	5 070	15 001
1 308	3 560	2 180	561	132	105	27	7 175	15 002
1 660	7 599	1 664	1 363	214	136	78	9 321	15 003
6 539	142 737	67 092	2 974	141	125	16	16 200	15 081
4 695	90 606	30 994	4 996	168	143	25	17 692	15 082
7 611	162 132	46 714	3 462	270	195	76	22 970	15 083
5 522	98 964	18 711	1 654	413	130	283	19 153	15 084
6 426	109 494	77 204	2 438	452	188	265	20 181	15 085
4 708	89 800	49 464	3 463	118	86	32	14 540	15 086
5 673	84 680	40 584	2 237	374	122	253	16 443	15 087
5 769	102 123	12 698	3 763	396	125	271	21 681	15 088
5 239	108 531	9 288	3 637	486	197	289	19 259	15 089
6 726	162 911	52 783	7 767	119	106	13	18 597	15 090
5 329	94 709	76 497	4 869	116	104	12	16 585	15 091
<b>68 281</b>	<b>1 266 938</b>	<b>495 358</b>	<b>43 951</b>	<b>3 475</b>	<b>1 835</b>	<b>1 640</b>	<b>224 867</b>	<b>15</b>

## Anteile der Arten tatsächlicher Nutzung an der

Gebietsstand: 31.12.2009

Schlüssel- nummer	Kreisfreie Stadt Gemeinde Landkreis Land	Bodenfläche insgesamt  (999)  Hektar	Da				
			Gebäude- und Freifläche  (100/200)	Betriebs- fläche  (300)	darunter	Erholungs- fläche  (400)	Verkehrs- fläche  (500)
					Abbau- land  (310)		
15 001	Dessau-Roßlau, Stadt	24 463	8,6	0,2	0,2	6,3	5,6
15 002	Halle (Saale), Stadt	13 502	25,0	0,3	0,0	15,0	12,0
15 003	Magdeburg, Stadt	20 078	22,1	0,4	0,3	12,6	10,9
15 081	Altmarkkreis Salzwedel	229 261	2,5	0,1	0,1	1,4	3,1
15 082	Anhalt-Bitterfeld	145 303	4,7	0,8	0,7	3,4	4,0
15 083	Börde	236 655	4,0	0,8	0,6	1,8	3,6
15 084	Burgenlandkreis	141 362	5,3	2,0	1,8	3,6	4,5
15 085	Harz	210 435	4,0	0,5	0,4	2,0	3,4
15 086	Jerichower Land	157 674	3,8	0,4	0,2	1,9	3,3
15 087	Mansfeld-Südharz	144 877	3,7	0,8	0,5	2,9	4,2
15 088	Saalekreis	143 340	6,7	2,3	2,0	3,4	4,6
15 089	Salzlandkreis	142 630	5,6	1,5	1,1	3,1	4,3
15 090	Stendal	242 307	2,7	0,2	0,1	1,7	3,1
15 091	Wittenberg	192 998	3,3	0,3	0,2	2,1	3,1
<b>15</b>	<b>Sachsen-Anhalt</b>	<b>2 044 886</b>	<b>4,4</b>	<b>0,8</b>	<b>0,6</b>	<b>2,5</b>	<b>3,8</b>

\*) Stichtag 31.12.

1) 100/200, 300 (ohne 310), 400, 500, 940



## Bodenfläche 2009 nach Kreisen in Sachsen-Anhalt \*)

von							Siedlungs- und Verkehrs- fläche <sup>1)</sup>	Schlüssel- nummer
darunter	Landwirt- schafts- fläche (600)	Wald- fläche (700)	Wasser- fläche (800)	Flächen anderer Nutzung (900)	darunter			
Straße Weg, Platz (510-530)					Friedhof (940)	Unland (950)		
Gesamtfläche in Prozent								
4,4	37,2	38,8	3,1	0,3	0,3	0,0	20,7	15 001
9,7	26,4	16,1	4,2	1,0	0,8	0,2	53,1	15 002
8,3	37,8	8,3	6,8	1,1	0,7	0,4	46,4	15 003
2,9	62,3	29,3	1,3	0,1	0,1	0,0	7,1	15 081
3,2	62,4	21,3	3,4	0,1	0,1	0,0	12,2	15 082
3,2	68,5	19,7	1,5	0,1	0,1	0,0	9,7	15 083
3,9	70,0	13,2	1,2	0,3	0,1	0,2	13,5	15 084
3,1	52,0	36,7	1,2	0,2	0,1	0,1	9,6	15 085
3,0	57,0	31,4	2,2	0,1	0,1	0,0	9,2	15 086
3,9	58,4	28,0	1,5	0,3	0,1	0,2	11,3	15 087
4,0	71,2	8,9	2,6	0,3	0,1	0,2	15,1	15 088
3,7	76,1	6,5	2,5	0,3	0,1	0,2	13,5	15 089
2,8	67,2	21,8	3,2	0,0	0,0	0,0	7,7	15 090
2,8	49,1	39,6	2,5	0,1	0,1	0,0	8,6	15 091
<b>3,3</b>	<b>62,0</b>	<b>24,2</b>	<b>2,1</b>	<b>0,2</b>	<b>0,1</b>	<b>0,1</b>	<b>11,0</b>	<b>15</b>

## Veröffentlichungen <sup>1)</sup> im Statistischen Landesamt Sachsen-Anhalt

Im Monat Mai 2010 erschienen:

Bestell-Nr.	Kennziffer/ Periodizität	Titel	Preis (in EUR)
1 Z 0 03	Z	Statistisches Monatsheft 5/10	5,50
3 A 1 11	A I/S	Bevölkerungsvorausberechnung nach Alter und Geschlecht 5. Regionalisierte Bevölkerungsprognose 2008 - 2025	9,00
3 A 6 01	A VI - vj-2/09	Sozialversicherungspflichtig Beschäftigte - Stand: 30.06.2009 -	7,50
3 C 3 05	C III - m-3/10	Schlachtungen und Geflügel - März 2010 -	1,50
3 D 1 01	D I - hj-2/09	Gewerbeanmeldungen und Gewerbeabmeldungen - Jahr 2009 -	3,00
3 D 2 01	D II - j/09	Auswertung aus dem Unternehmensregister - 30.09.2009 -	5,50
3 E 1 02	E I - m-2/10	Beschäftigte, Umsatz im Verarbeitenden Gewerbe sowie im Bergbau und der Gewinnung von Steinen und Erden - Februar 2010 - Vorläufige Ergebnisse Betriebe mit 50 und mehr tätigen Personen	5,00
3 E 1 08	E I - m-2/10	Auftragseingangsindex und Umsatzindex im Verarbeitenden Gewerbe Februar 2010 - Vorläufige Ergebnisse -	5,50
3 E 1 09	E I - vj-4/09	Produktion ausgewählter Erzeugnisse im Verarbeitenden Gewerbe sowie im Bergbau und der Gewinnung von Steinen und Erden - IV. Quartal 2009; Jahr 2009 -	2,00
3 F 2 01	F II - m-2/10	Baugenehmigungen und Baufertigstellungen im Wohn- und Nichtwohnbau Februar 2010	2,50
3 F 2 01	F II - m-3/10	Baugenehmigungen und Baufertigstellungen im Wohn- und Nichtwohnbau März 2010	2,50
3 F 2 02	F II - j/09	Baugenehmigungen und Bauüberhang im Wohn- und Nichtwohnbau - Jahr 2009 -	3,50
3 G 4 01	G IV - m-1/10	Gäste und Übernachtungen im Reiseverkehr, Beherbergungskapazität Januar 2010 - Vorläufige Ergebnisse -	6,00
3 G 4 01	G IV - m-2/10	Gäste und Übernachtungen im Reiseverkehr, Beherbergungskapazität Februar 2010; Januar bis Februar 2010 - Vorläufige Ergebnisse -	6,00
3 H 1 01	H I - m-10/09	Straßenverkehrsunfälle - Oktober 2009 - Vorläufige Ergebnisse	6,00
3 L 2 01	L II - j/09	Gemeindefinanzen - Einnahmen und Ausgaben - Jahr 2009	6,50
3 M 1 02	M I - vj-1/10	Preisindizes für Bauwerke - Februar 2010 -	2,00

1) Veröffentlichung als PDF-Datei kostenfrei erhältlich - bei Bestellung bitte die erste Stelle der Bestellnummer durch eine „6“ ersetzen