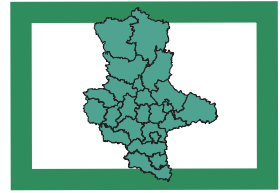


# STATISTISCHE BERICHTE

A V  
j/06

Bestellnummer:  
3A501



**Gebiet**

## **Bodenfläche nach Art der tatsächlichen Nutzung zu den Gebietsständen 31.12.2006 und 01.07.2007**

**Stichtag: 31.12.2006**



**SACHSEN-ANHALT**

Statistisches Landesamt

Herausgabemonat: August 2007

Zu beziehen durch das  
Statistische Landesamt Sachsen-Anhalt  
Dezernat Öffentlichkeitsarbeit  
Postfach 20 11 56  
06012 Halle (Saale)

Preis: 9,50 EUR (kostenfrei als PDF-Datei verfügbar - Bestellnummer: 6A501)

Inhaltliche Verantwortung:

Dezernat: Land- und Forstwirtschaft  
Frau Fruth  
Telefon: 0345 2318-403

Auskünfte erhalten Sie unter:

Telefon: 0345 2318-777  
Telefon: 0345 2318-715  
Telefon: 0345 2318-716  
  
Telefax: 0345 2318-913  
Internet: <http://www.statistik.sachsen-anhalt.de>  
E-Mail: [info@stala.mi.sachsen-anhalt.de](mailto:info@stala.mi.sachsen-anhalt.de)

Vertrieb:

Telefon: 0345 2318-718  
E-Mail: [shop@stala.mi.sachsen-anhalt.de](mailto:shop@stala.mi.sachsen-anhalt.de)

Druck: Statistisches Landesamt Sachsen-Anhalt

© Statistisches Landesamt Sachsen-Anhalt, Halle (Saale), 2007

Für nichtgewerbliche Zwecke sind Vervielfältigung und unentgeltliche Verbreitung, auch auszugsweise, mit Quellenangabe gestattet. Die Verbreitung, auch auszugsweise, über elektronische Systeme/Datenträger bedarf der vorherigen Zustimmung. Alle übrigen Rechte bleiben vorbehalten.

Bibliothek und Besucherdienst (Merseburger Straße 2):

Montag bis Donnerstag: 9.00 Uhr bis 15.30 Uhr  
Freitag: 9.00 Uhr bis 13.00 Uhr } möglichst nach Vereinbarung

Telefon: 0345 2318-714  
E-Mail: [bibliothek@stala.mi.sachsen-anhalt.de](mailto:bibliothek@stala.mi.sachsen-anhalt.de)

# Statistischer Bericht

Bodenfläche nach Art  
der tatsächlichen Nutzung  
zu den Gebietsständen  
31.12.2006 und 01.07.2007

Stichtag: 31.12.2006

Land Sachsen-Anhalt

## Inhaltsverzeichnis

	Seite
Vorbemerkungen	3
Begriffe	4
Eckzahlen	5
Rechtsgrundlage	6

### Schaubilder

- Kreiskarte	7
- Anteil der Kreise an der Bodenfläche Sachsen-Anhalts 2006	8
- Anteil der Landwirtschaftsfläche an der Bodenfläche 2006	9
- Anteil der Waldfläche an der Bodenfläche 2006	10
- Anteil der Wasserfläche an der Bodenfläche 2006	11
- Anteil der Verkehrsfläche an der Bodenfläche 2006	12
- Anteil der Siedlungs- und Verkehrsfläche an der Bodenfläche 2006	13
- Kreiskarte: Landwirtschaftsfläche 2006	14
- Kreiskarte: Waldfläche 2006	15

### Tabellen

zum Gebietsstand 31.12.2006

- Bodenfläche 2006 nach Art der tatsächlichen Nutzung und nach regionaler Gliederung in Sachsen-Anhalt	16
- Bodenfläche 2006 nach Art der tatsächlichen Nutzung und nach Kreisen in Sachsen-Anhalt	46
- Anteile der Arten tatsächlicher Nutzung an der Bodenfläche 2006 nach Kreisen in Sachsen-Anhalt	48

zum Gebietsstand 01.07.2007

- Bodenfläche 2006 nach Art der tatsächlichen Nutzung und nach regionaler Gliederung in Sachsen-Anhalt	50
- Bodenfläche 2006 nach Art der tatsächlichen Nutzung und nach Kreisen in Sachsen-Anhalt	80
- Anteile der Arten tatsächlicher Nutzung an der Bodenfläche 2006 nach Kreisen in Sachsen-Anhalt	82

Zeichenerklärung:

- = nichts vorhanden (genau Null)
- 0 = weniger als die Hälfte von 1 in der letzten besetzten Stelle, jedoch mehr als nichts

Abweichungen in den Summen sind auf das Runden der Einzelpositionen zurückzuführen.

## Vorbemerkungen

Der vorliegende Statistische Bericht enthält die Ergebnisse der mit Stichtag 31.12.2006 durchgeführten Erhebung der Bodenflächen Sachsen-Anhalts nach ihrer tatsächlichen Nutzung bis auf Gemeindeebene. Hierbei werden die Ergebnisse zum jeweiligen Gebietsstand vor und nach der Kreisgebietsreform zum 01.07.2007 dargestellt.

Die Flächenerhebung wird auf der rechtlichen Grundlage des Gesetzes über Agrarstatistiken (Agrarstatistikgesetz - AgrStatG) in der Fassung der Bekanntmachung vom 19. Juli 2006 (BGBl. I S. 1662) durchgeführt (siehe S. 6).

Die Flächenerhebung liefert Grundlageninformationen zur Bodennutzung, insbesondere auf Bundes-, Länder- und Gemeinde-Ebene.

Sie gliederte sich in zwei Erhebungsteile:

- Die Erhebung der Bodenflächen nach der Art der tatsächlichen Nutzung erfolgt unter Zugrundelegung der Angaben des Liegenschaftskatasters und ist eine Bestandsaufnahme der zum Stichtag vorliegenden Verhältnisse der Bodennutzung.
- Die Erhebung der Bodenflächen nach Art der geplanten Nutzung (letztmalig durchgeführt zum Stichtag 31.12.2004) basierte auf der Auswertung der Flächennutzungspläne bzw. alternativ auswertbarer Hilfsunterlagen der Gemeinden. Sie ist eine Bestandsaufnahme der Planungen über die Bodennutzung und liefert Anhaltspunkte, wie in absehbarer Zeit die Flächennutzung aussehen könnte (Ergebnisse der zum Stichtag 31.12.2004 durchgeführten Erhebung nach Art der geplanten Nutzung wurden für Sachsen-Anhalt im Bericht „3A502 - 4j/04“ im August 2006 veröffentlicht).

Die Flächenerhebung spiegelt die tatsächliche Lage der Flächen wider; es werden alle Flächennutzungen der Gemeinde zugerechnet, in der sie gelegen sind (Gelegenheitsprinzip). Damit ist sie nicht vergleichbar mit den Angaben zur Bodennutzungshaupterhebung, welche die Flächen der landwirtschaftlichen Betriebe am Ort des Betriebssitzes, unabhängig von ihrer Lage aggregiert (Betriebssitzprinzip).

Neben erhebungsmethodischen Unterschieden sind die Ergebnisse beider Erhebungen

darüber hinaus auch aufgrund unterschiedlicher Begriffsinhalte für die Nutzungsarten kaum vergleichbar.

So sind z. B. Definitionsunterschiede der als „landwirtschaftlich“ bezeichneten Nutzungsart zu beachten.

Die „Landwirtschaftsfläche“ der Flächenerhebung und die „landwirtschaftlich genutzte Fläche“ der Bodennutzungshaupterhebung haben voneinander verschiedene Inhalte.

Auskunftspflichtig für die Erhebung nach der tatsächlichen Nutzung sind die nach Landesrecht für die Führung des Liegenschaftskatasters und entsprechender anderer amtlicher Unterlagen zuständigen Stellen. In Sachsen-Anhalt erfolgt die Lieferung der Daten durch das Landesamt für Vermessung und Geoinformation auf der Grundlage des automatisierten Liegenschaftsbuches (ALB). Für die neuen Länder ist 1993 mit Stand 31.12.1992 die erste Flächenerhebung nach Art der tatsächlichen Nutzung durchgeführt worden. Die Ergebnisse 1993 für Sachsen-Anhalt beruhen auf einer Umschlüsselung des COLIDO-Datenbestandes. Sie sind in einem Bericht unter Kennziffer CI 9 im Mai 1994 veröffentlicht worden. 1994 wurde die Einführung des ALB abgeschlossen. Damit wurde eine jährliche Auswertung der Bodennutzungsdaten möglich. Zurzeit erfolgt seitens der Vermessungsverwaltungen eine Umstellung auf das Amtliche Liegenschaftskataster-Informationssystem (ALKIS).

Basis der Nutzungsartengliederung der Flächenerhebung bleibt in der Übergangsphase, d. h. während der bundesweiten Umstellung auf ALKIS, das von der Arbeitsgemeinschaft der Vermessungsverwaltungen (AdV) der Länder der Bundesrepublik Deutschland erarbeitete Nutzungsartenverzeichnis (AdV-Nutzungsartenverzeichnis).

Diese Umstellungsprozesse sowie die Aktualisierung des Liegenschaftskatasters in Sachsen-Anhalt (verstärkt im Zeitraum 2003 - 2006) führten bzw. führen zu einer Beeinträchtigung der langfristigen Vergleichbarkeit der Daten. Abweichende Ergebnisse gegenüber vorhergehenden Erhebungen können daher sowohl aus tatsächlichen Nutzungsumwidmungen als auch aus veränderten Nutzungsartenzuordnungen resultieren. So ist in Sachsen-Anhalt verstärkt seit 2003 eine Zuordnung der Restflächen der Flächen der anderen Nutzung in die entsprechenden Nutzungsarten erfolgt. Auf eine Darstellung von Entwicklungstendenzen wird aus diesem Grunde verzichtet.

## **Begriffe**

### **Anmerkungen zu den ausgewiesenen Nutzungsarten**

#### Gebäude- und Freifläche (ADV-Schlüssel 100/200)

Flächen mit Gebäuden (Gebäudeflächen) und unbebaute Flächen (Freiflächen), die Zwecken der Gebäude untergeordnet sind. Zu den unbebauten Flächen zählen insbesondere Vorgärten, Hausgärten, Spielplätze, Stellplätze und andere Flächen, die mit der Bebauung im Zusammenhang stehen und die wegen eigenständiger Verwendung nicht gesondert auszuweisen sind.

#### Betriebsfläche (300)

Unbebaute Flächen, die gewerblich, industriell oder für Zwecke der Ver- und Entsorgung genutzt werden.

#### Erholungsfläche (400)

Unbebaute Flächen, die dem Sport, der Erholung und der Freizeitgestaltung dienen, auch Kleingärten, Wochenend- und Campingplätze, Grünanlagen usw.

#### Verkehrsfläche (500)

Unbebaute Flächen, die dem Straßen-, Schienen- oder Luftverkehr dienen sowie Landflächen, die dem Verkehr auf den Wasserstraßen dienen. Hierzu gehören in der Regel auch die Trenn-, Seiten- und Schutzstreifen, Brücken, Gräben und Böschungen, Rad- und Gehwege, Parkstreifen und ähnliche Einrichtungen.

#### Landwirtschaftsfläche (600)

Unbebaute Flächen, die dem Ackerbau, der Wiesen- und Weidewirtschaft, dem Garten-, dem Obst- oder dem Weinbau dienen sowie Moor und Heide.

#### Waldfläche (700)

Unbebaute Flächen, die mit Bäumen und Sträuchern bewachsen sind. Hierzu gehören auch Waldblößen, Pflanzschulen, Wildäsungsflächen und dgl.

#### Wasserfläche (800)

Flächen, die ständig oder zeitweilig mit Wasser bedeckt sind, gleichgültig, ob das Wasser in natürlichen oder künstlichen Betten abfließt oder steht. Hierzu gehören in der Regel auch Böschungen, Uferbefestigungen und dgl.

#### Flächen anderer Nutzung (900)

Unbebaute Flächen, die nicht mit einer der vorgenannten Nutzungsarten bezeichnet werden können.

#### Siedlungs- und Verkehrsfläche

Dieser Begriff umfasst die Gebäude- und Freiflächen, die Betriebsflächen ohne das Abbau-land, die Erholungsflächen, die Verkehrsflächen und die Friedhofsflächen.

Die vorgenannten Nutzungskategorien, aus denen sich die Siedlungs- und Verkehrsfläche zusammensetzt, machen deutlich, dass „Siedlungs- und Verkehrsfläche“ und „versiegelte Fläche“ nicht gleichgesetzt werden können. Die Siedlungs- und Verkehrsflächen umfassen auch einen erheblichen Anteil unbebauter und nicht versiegelter Flächen. Darunter können sich auch solche befinden, die zum Ausgleich für den Eingriff in Natur und Landschaft durch Bebauung und Versiegelung bereitgestellt wurden.

**Eckzahlen über die Bodenfläche nach Art der tatsächlichen Nutzung in Sachsen-Anhalt  
zum 31.12.**

Nutzungsarten	1996	2000	2002	2003	2004	2005	2006	Anteil an der Landes- fläche 2006
	in 1 000 Hektar							%
<b>Bodenfläche ins- gesamt (=Kastasterfläche)</b>	<b>2 045</b>	<b>2 045</b>	<b>2 044</b>	<b>2 045</b>	<b>2 045</b>	<b>2 045</b>	<b>2 045</b>	<b>100</b>
Gebäude- und Freiflächen	92	98	99	97	103	98	93	4,5
Betriebsfläche	21	21	22	21	19	18	17	0,8
Erholungsfläche	8	11	13	19	27	39	49	2,4
Verkehrsfläche	74	76	76	76	76	76	76	3,7
Landwirtschafts- fläche	1 291	1 282	1 276	1 277	1 281	1 277	1 272	62,2
Waldfläche	434	436	437	443	488	486	491	24,0
Wasserfläche	35	35	36	37	38	41	42	2,0
Fläche anderer Nutzung	89	87	85	75	13	9	5	0,3
Nachrichtlich: Siedlungs- und Verkehrsfläche <sup>1)</sup>	177	191	197	200	210	219	223	10,9

<sup>1)</sup> umfasst die Gebäude- und Freiflächen, die Betriebsflächen ohne Abbauland, die Erholungsflächen, die Verkehrsflächen und die Friedhofsflächen

Die regionalen Unterschiede werden mit den Schaubildern S. 8 bis 15 dargestellt.

**Gesetz über Agrarstatistiken (Agrarstatistikgesetz - AgrStatG) in der Fassung der Bekanntmachung vom 19. Juli 2006 (BGBl. I S. 1662)**

**A u s z u g**

**Erster Teil  
Allgemeine Vorschrift**

§ 1

**Anordnung als Bundesstatistik**

Nach Maßgabe dieses Gesetzes werden folgende Agrarfachstatistiken als Bundesstatistiken durchgeführt:

1. die Bodennutzungserhebung,
2. ...

**Zweiter Teil  
Agrarfachstatistiken**

**Erster Abschnitt  
Bodennutzungserhebung**

Erster Unterabschnitt  
Allgemeine Vorschrift

§ 2

**Einzelhebungen**

Die Bodennutzungserhebung umfasst folgende Einzelhebungen:

1. Flächenerhebung,
2. Bodennutzungshaupterhebung,
3. ...

Zweiter Unterabschnitt  
Flächenerhebung

§ 3

**Erhebungseinheiten**

Erhebungseinheiten der Flächenerhebung sind die Gemeinden und gemeindefreien Gebiete.

§ 4

**Erhebungsart, Periodizität, Berichtszeitpunkt, Erhebungsmerkmale**

- (1) Die Flächenerhebung wird allgemein zum Berichtszeitpunkt 31. Dezember des jeweiligen Vorjahres durchgeführt:
  1. alle vier Jahre, beginnend 2009; hierbei sind Erhebungsmerkmale die Bodenflächen nach der Art der tatsächlichen Nutzung;
  2. in jedem Jahr mit Ausnahme der Jahre, in denen die Erhebung nach Nummer 1 stattfindet; hierbei wird die Siedlungs- und Verkehrsflächen nach der Art der tatsächlichen Nutzung erhoben.

**Dritter Teil  
Gemeinsame Vorschriften**

§ 92

**Hilfsmerkmale**

- (1) Hilfsmerkmale sind:
  1. die Vor- und Familiennamen, Firma, Instituts- oder Behördenname, Anschrift sowie Telekommunikationsanschlussnummern der zu Befragenden nach § 93 Abs. 2, 3 und 5 Nr. 1,
  2. ...

§ 93

**Auskunftspflicht**

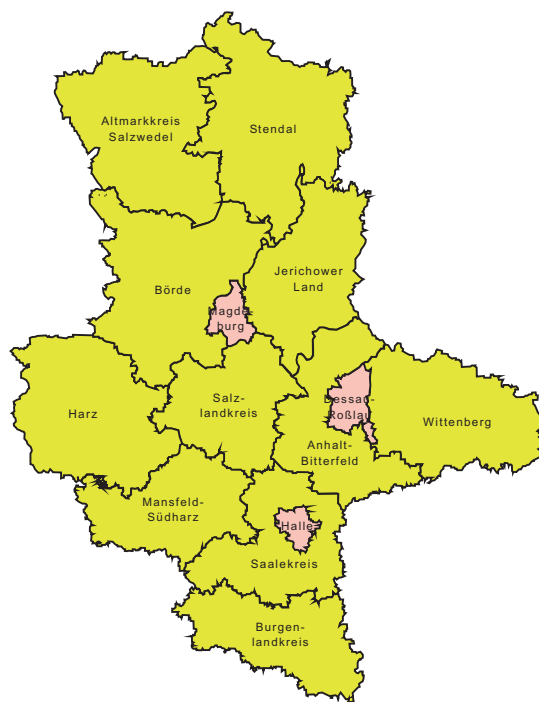
- (1) Für alle Statistiken nach diesem Gesetz besteht Auskunftspflicht, soweit in Absatz 5 nichts anderes bestimmt ist.
- (2) Auskunftspflichtig sind:
  1. ...
  2. die nach Landesrecht für die Führung des Liegenschaftskatasters oder entsprechender anderer erforderlicher amtlicher Unterlagen zuständigen Stellen für die Flächenerhebung nach § 4,
  3. ...



**Kreisfreie Städte und Landkreise in Sachsen-Anhalt  
vor der Kreisgebietsreform (bis 30.06.2007)**

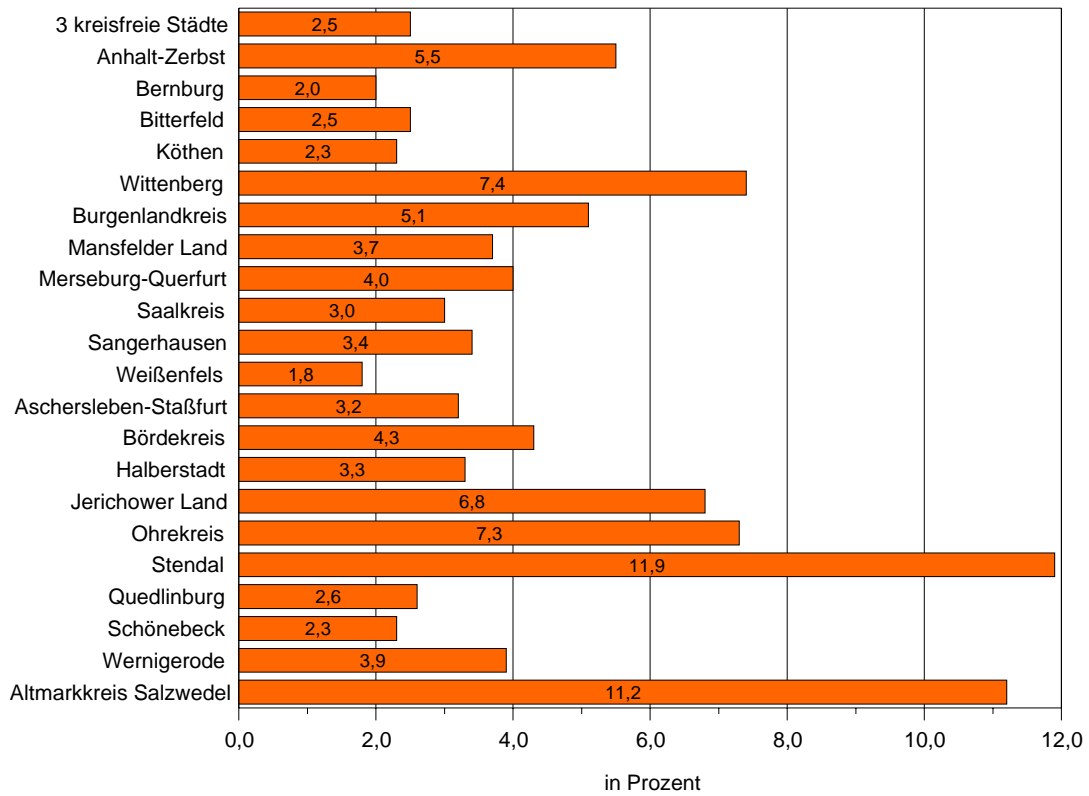


**Kreisfreie Städte und Landkreise in Sachsen-Anhalt  
nach der Kreisgebietsreform (ab 01.07.2007)**

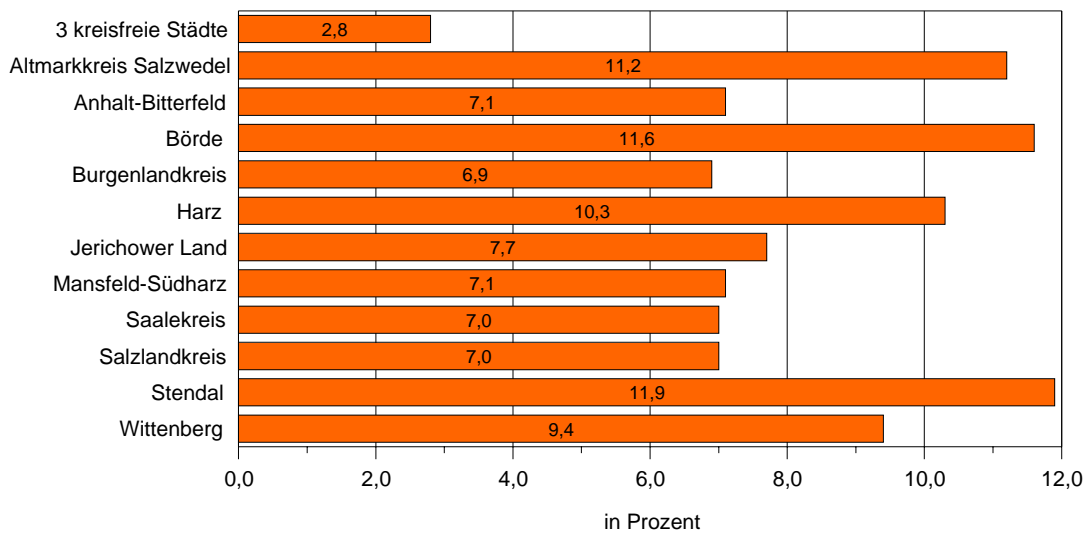


### Anteil der Kreise an der Bodenfläche Sachsen-Anhalts in Prozent 2006

Gebietsstand: 31.12.2006

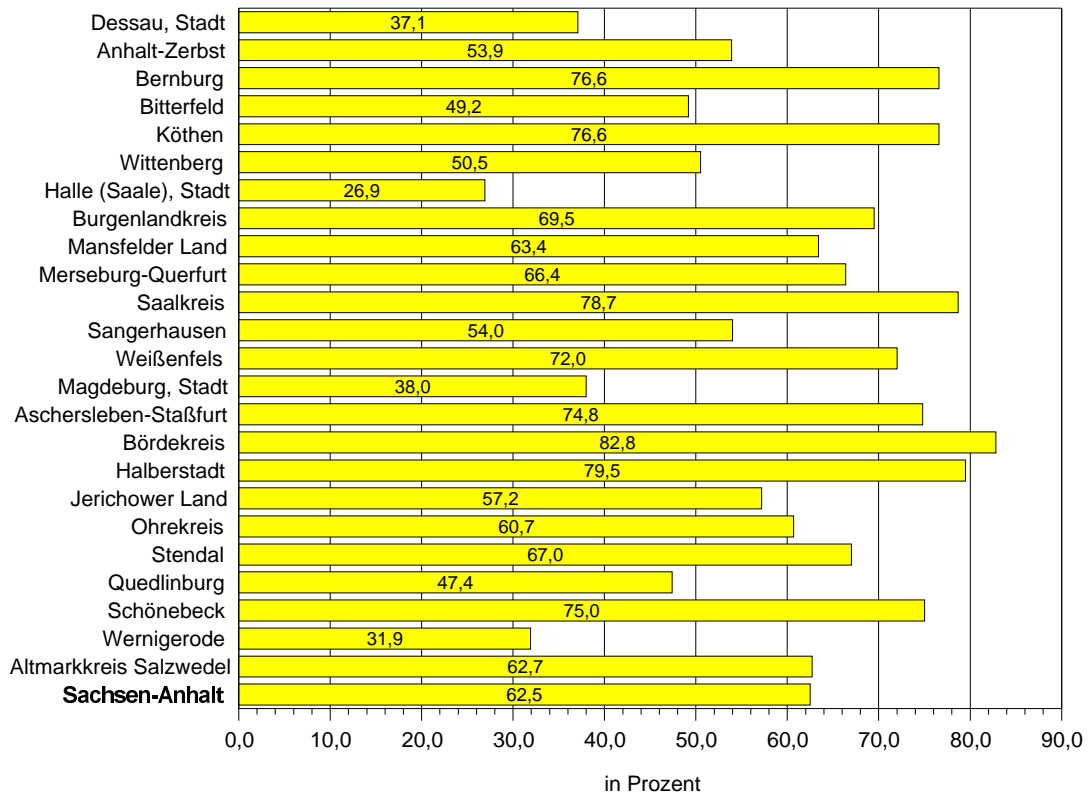


Gebietsstand: 01.07.2007

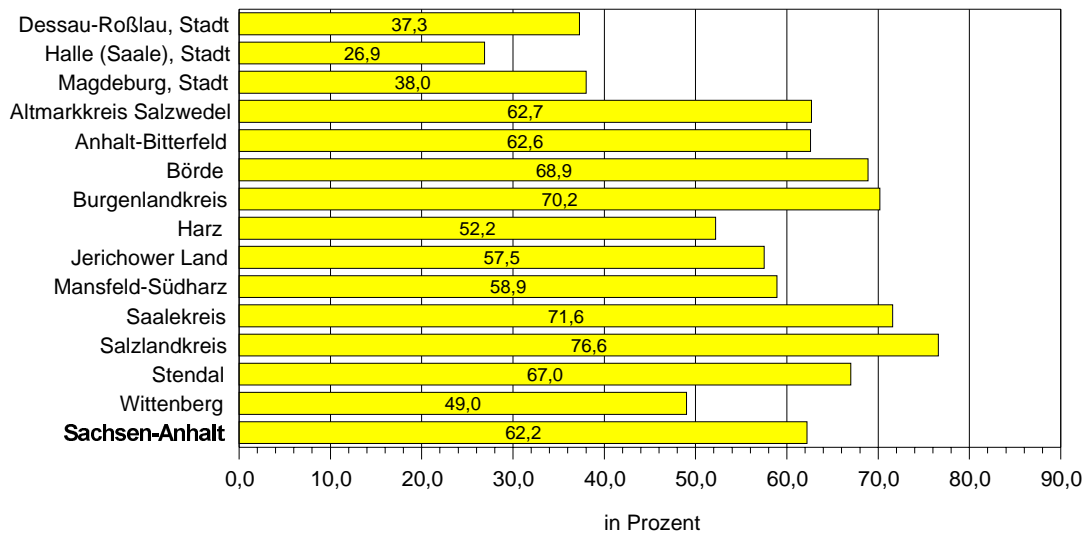


### Anteil der Landwirtschaftsfläche an der Bodenfläche insgesamt in Prozent 2006

Gebietsstand: 31.12.2006

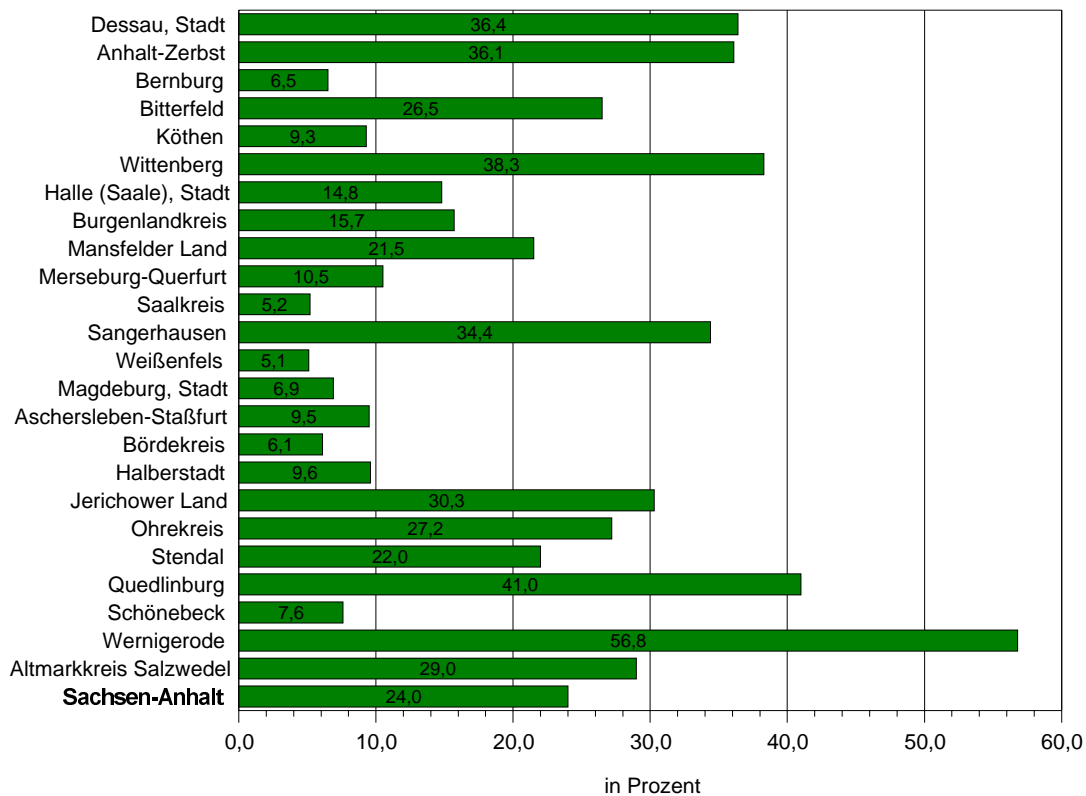


Gebietsstand: 01.07.2007

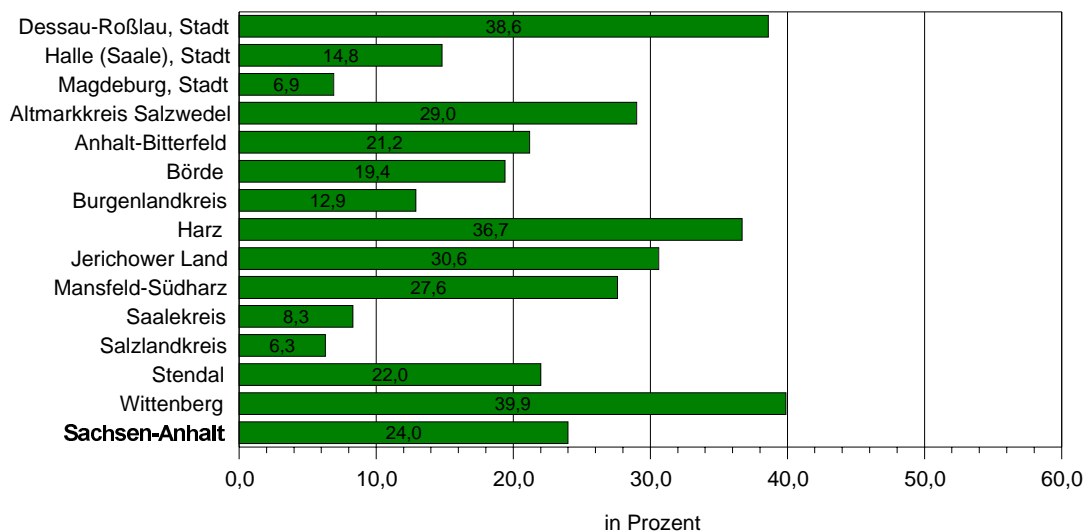


### Anteil der Waldfläche an der Bodenfläche insgesamt in Prozent 2006

Gebietsstand: 31.12.2006

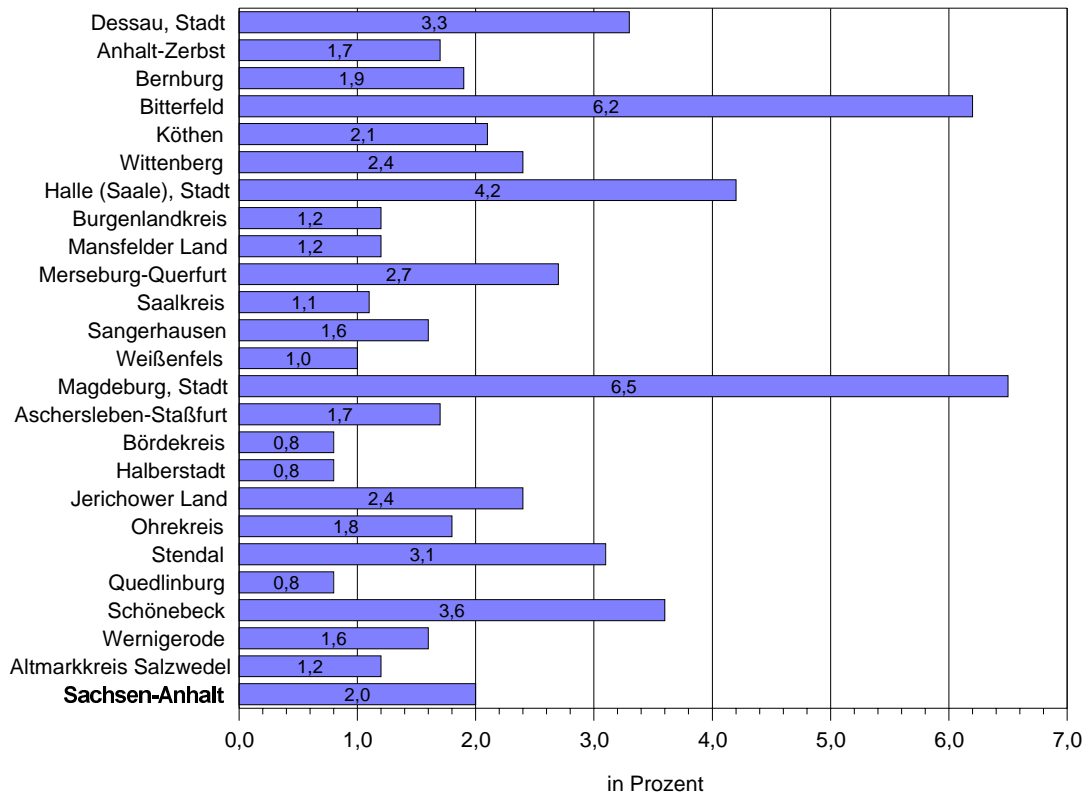


Gebietsstand: 01.07.2007

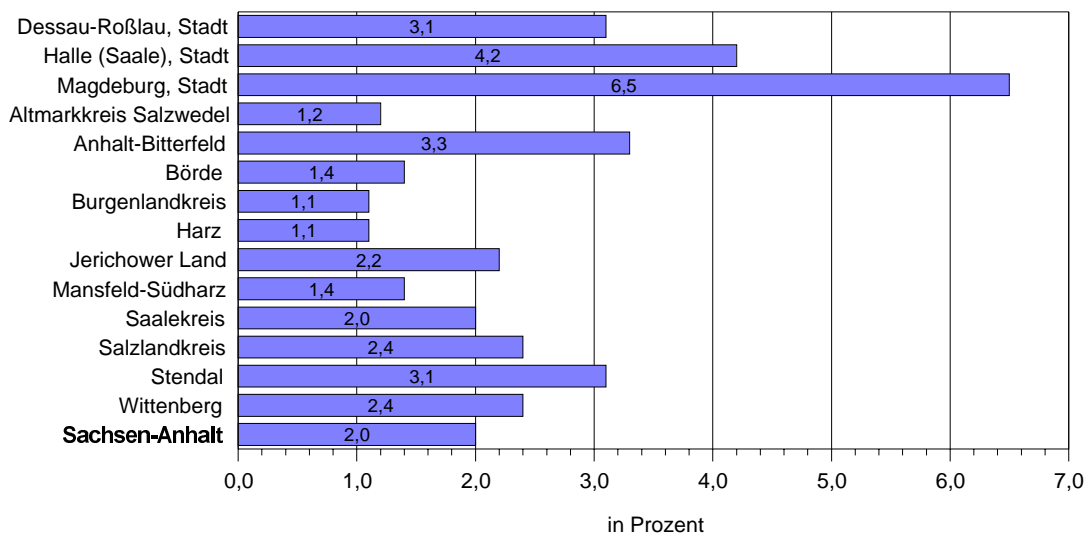


### Anteil der Wasserfläche an der Bodenfläche insgesamt in Prozent 2006

Gebietsstand: 31.12.2006

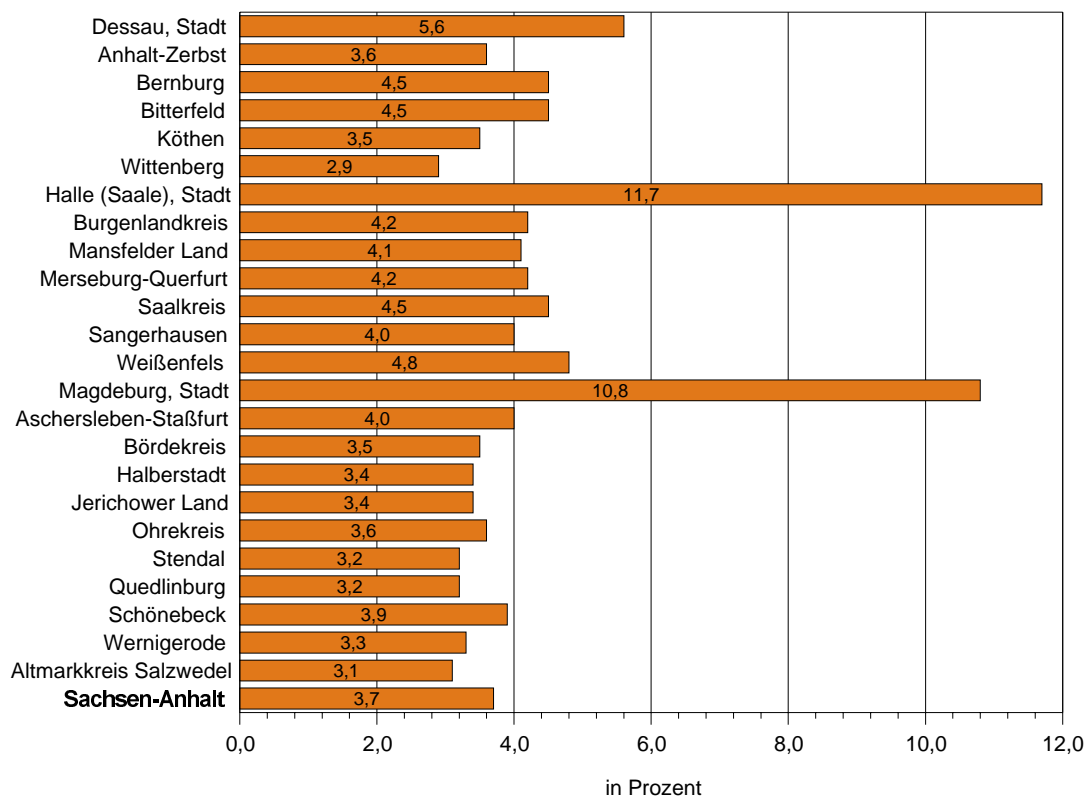


Gebietsstand: 01.07.2007

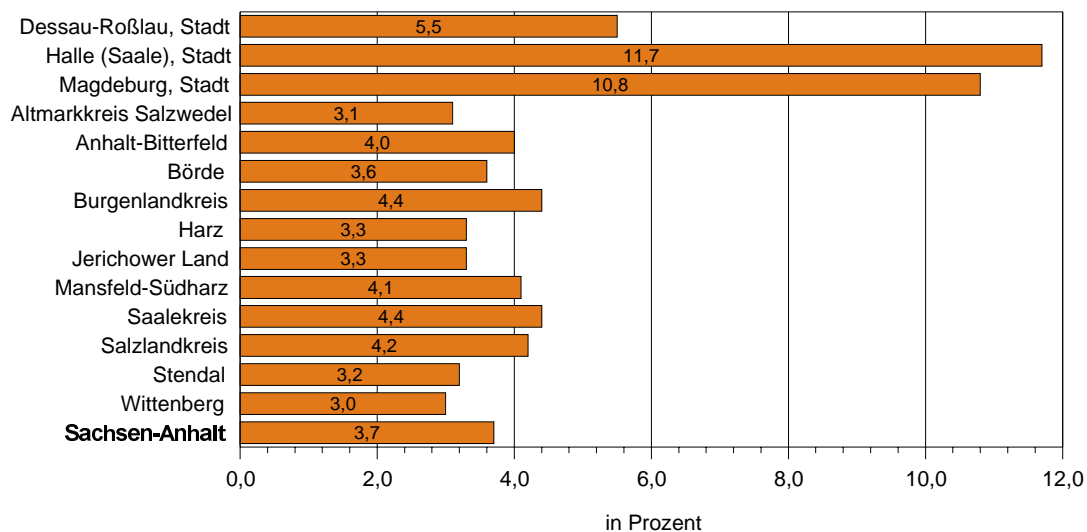


### Anteil der Verkehrsfläche an der Bodenfläche insgesamt in Prozent 2006

Gebietsstand: 31.12.2006

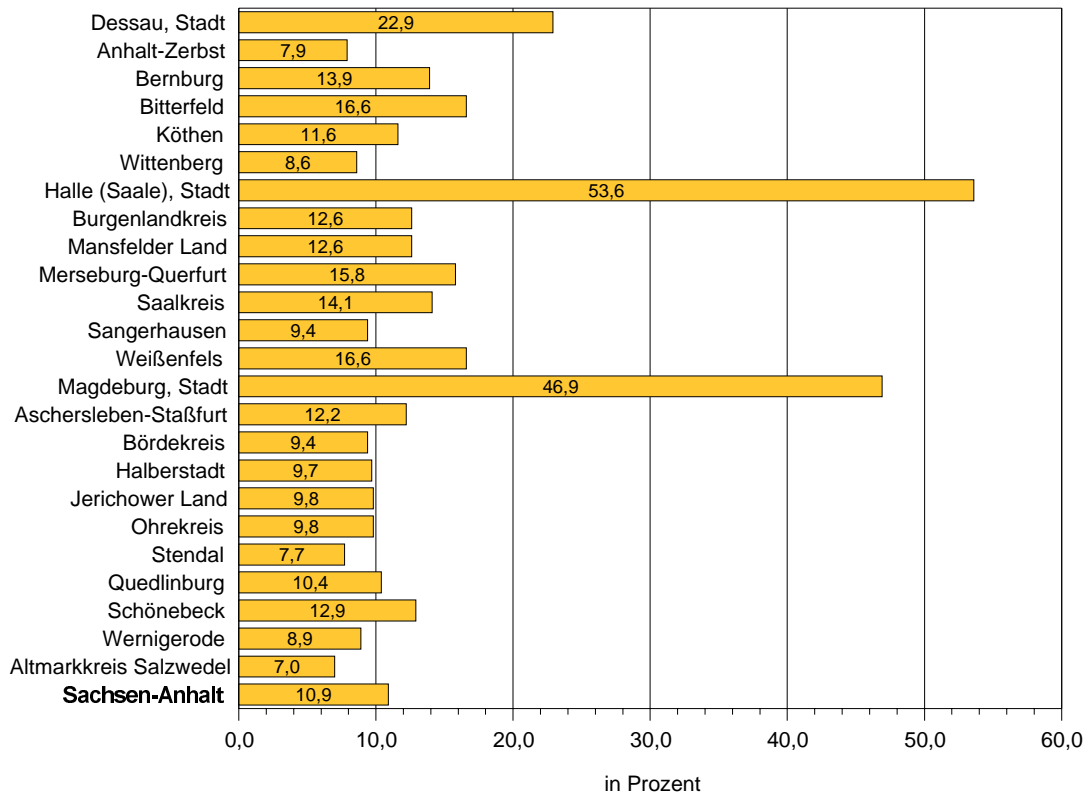


Gebietsstand: 01.07.2007

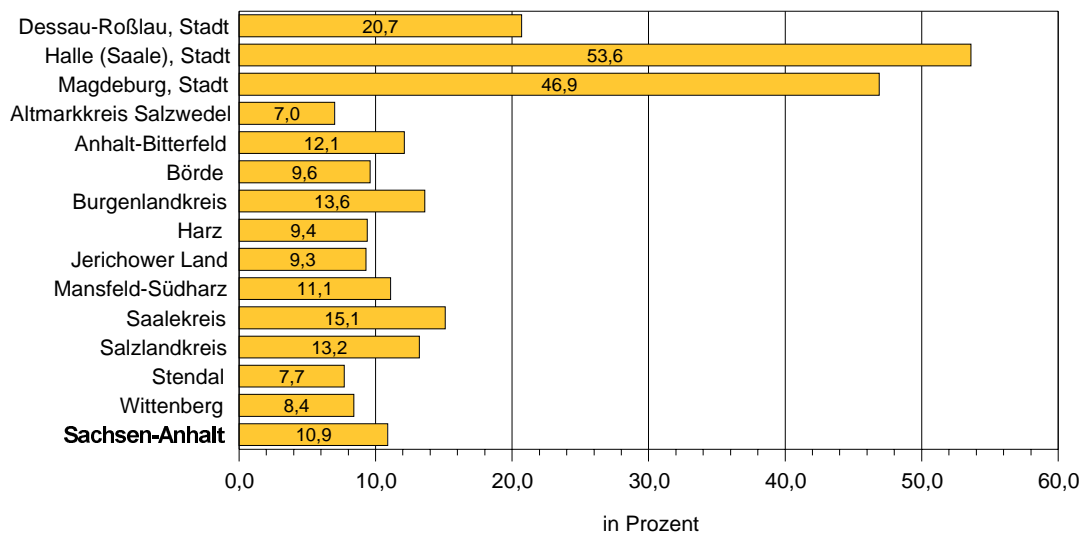


### Anteil der Siedlungs- und Verkehrsfläche an der Bodenfläche insgesamt in Prozent 2006

Gebietsstand: 31.12.2006

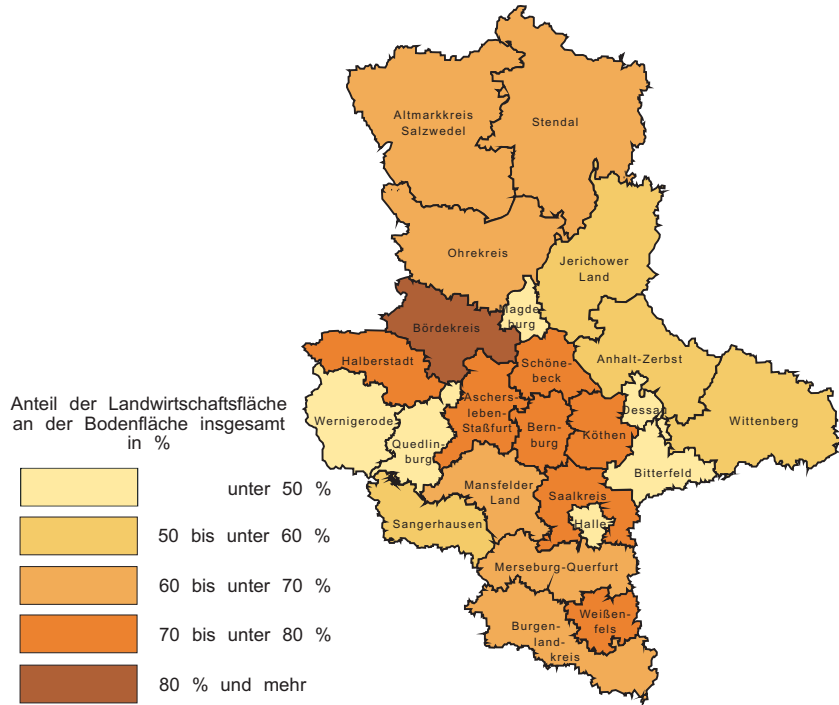


Gebietsstand: 01.07.2007



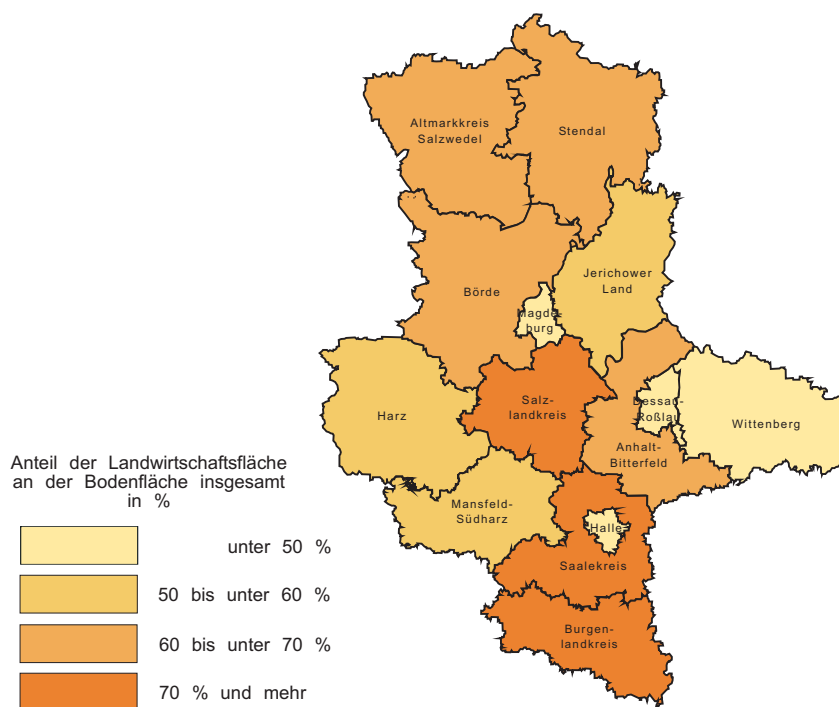
**Landwirtschaftsfläche 2006**

Gebietsstand 31.12.2006

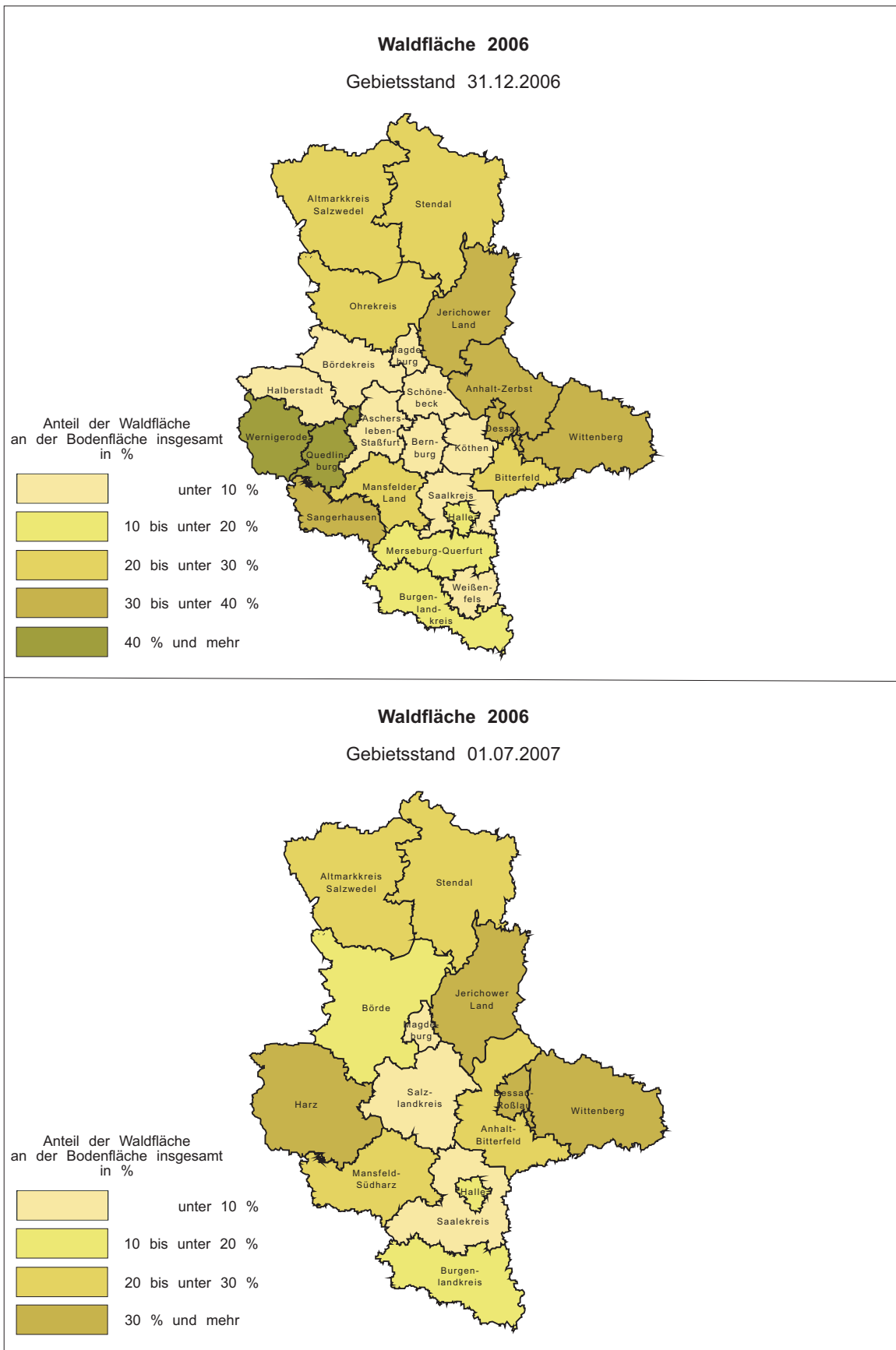


**Landwirtschaftsfläche 2006**

Gebietsstand 01.07.2007







Bodenfläche 2006 nach Art der tatsächlichen Nutzung  
in

Schlüssel- Nr.	Kreisfreie Stadt/ Gemeinde/ Landkreis Land	Bodenfläche insgesamt  (999)	Da						
			Gebäude- und Freifläche  (100/200)	Betriebs- fläche  (300)	darunter		Erholungs- fläche  (400)	Verkehrs- fläche  (500)	darunter
					Abbau- land  (310)				Straße Weg, Platz  (510-530)
15 101 000	Dessau, Stadt	18 283	1 759	52	49	1 340	1 023	861	
15 151 002	Bornum	2 037	44	1	1	26	58	58	
15 151 003	Bräsen	675	10	0	-	8	18	18	
15 151 005	Brandhorst	43	6	-	-	4	2	2	
15 151 006	Buhlendorf	828	17	2	1	0	25	25	
15 151 007	Buko	1 582	15	3	-	8	53	53	
15 151 008	Cobbelsdorf	2 438	42	5	4	25	67	67	
15 151 009	Coswig, Stadt	3 407	289	12	8	189	169	152	
15 151 010	Deetz	1 571	38	2	2	21	52	43	
15 151 011	Dobritz	1 545	16	1	-	11	42	42	
15 151 013	Düben	1 225	25	-	-	7	30	30	
15 151 014	Gehrden	681	15	-	-	10	18	15	
15 151 015	Gödnitz	1 180	24	1	-	18	54	38	
15 151 016	Gohrau	492	20	-	-	7	13	13	
15 151 017	Griebo	1 060	40	-	-	22	43	35	
15 151 018	Griesen	763	27	-	-	9	29	26	
15 151 019	Grimme	2 877	50	-	-	8	58	56	
15 151 020	Güterglück	1 067	31	0	-	31	51	30	
15 151 021	Hobeck	1 745	43	8	8	35	51	49	
15 151 022	Hohenlepte	1 911	18	-	-	14	51	51	
15 151 023	Horstdorf	351	23	-	-	18	16	16	
15 151 024	Hundeluft	778	23	0	-	6	34	29	
15 151 025	Jeber-Bergfried	1 629	31	5	-	16	51	42	
15 151 026	Jütrichau	1 822	32	-	-	35	60	52	
15 151 027	Kakau	538	38	-	-	16	20	20	
15 151 028	Klieken	3 247	128	22	19	52	134	121	
15 151 029	Köselitz	1 907	14	1	-	7	88	88	
15 151 032	Leps	2 190	22	2	-	12	48	48	
15 151 033	Lindau, Stadt	3 463	59	3	2	41	117	103	
15 151 034	Loburg, Stadt	4 439	114	16	16	75	159	144	
15 151 035	Lübs	1 476	20	-	-	18	39	33	
15 151 038	Möllensdorf	1 062	8	18	18	16	36	36	
15 151 039	Moritz	1 618	27	-	-	16	55	43	
15 151 041	Nedlitz	3 320	38	10	-	12	103	64	
15 151 042	Nutha	942	27	-	-	25	31	31	
15 151 043	Oranienbaum, St.	3 230	147	-	-	97	117	98	
15 151 044	Polenzko	1 992	20	5	1	6	59	59	
15 151 045	Prödel	531	11	-	-	20	26	19	
15 151 047	Ragösen	1 035	15	-	-	8	34	33	
15 151 048	Rehsen	786	14	-	-	4	15	15	
15 151 049	Reuden	1 271	58	1	1	12	34	34	
15 151 050	Riesigk	613	15	-	-	6	19	19	
15 151 052	Rosian	2 951	45	-	-	36	77	77	
15 151 053	Roßblau, Stadt	6 180	332	2	0	211	320	198	
15 151 054	Schweinitz	3 580	18	-	-	13	46	46	
15 151 055	Senst	1 245	13	0	-	9	37	37	
15 151 056	Serno	3 386	30	2	-	21	87	87	
15 151 057	Stackelitz	1 758	14	0	-	4	51	39	
15 151 058	Steutz	3 229	55	0	-	39	82	82	
15 151 059	Straguth	2 138	34	1	1	13	215	51	
15 151 061	Thießßen	2 153	51	2	-	18	68	56	
15 151 062	Vockerode	1 897	141	-	-	28	71	70	
15 151 063	Walternienburg	1 877	26	-	-	33	41	40	
15 151 064	Wörlitz, Stadt	2 804	51	1	0	72	51	50	
15 151 065	Wörpen	2 045	17	-	-	14	63	63	
15 151 066	Zeppernick	3 362	52	-	-	38	83	79	
15 151 067	Zerbst/Anhalt	7 834	435	29	25	317	517	309	
15 151 068	Zernitz	1 370	23	15	15	5	44	40	
15 151	Anhalt-Zerbst	113 176	2 988	173	122	1 842	4 032	3 276	
15 153 002	Alsleben, Stadt	2 364	101	-	-	78	101	92	
15 153 003	Baalberge	964	54	-	-	22	45	35	
15 153 006	Bernburg, Stadt	5 515	744	118	118	408	409	350	
15 153 007	Biendorf	475	25	-	-	26	33	17	
15 153 008	Cörmigk	748	17	-	-	15	23	23	
15 153 009	Edlau	1 018	41	-	-	27	29	29	
15 153 010	Gerbitz	902	25	5	-	16	24	24	
15 153 011	Gerlebogk	577	17	11	11	19	11	11	
15 153 013	Gröna	768	42	-	-	20	29	29	
15 153 014	Güsten, Stadt	2 425	114	11	11	97	120	76	
15 153 015	Ilberstedt	1 493	55	-	-	33	89	81	
15 153 016	Könnern, Stadt	9 808	417	104	99	266	447	393	
15 153 017	Latdorf	916	29	79	14	16	28	28	

\*) Stichtag 31.12.

1) 100/200,300 (ohne 310), 400,500,940

und nach regionaler Gliederung in Sachsen-Anhalt \*)

Hektar

von							Siedlungs- und Verkehrs- fläche zusammen <sup>1)</sup>	Schlüssel- Nr.
Landwirtschafts- fläche	Waldfläche	Wasserfläche	Flächen anderer Nutzung	darunter				
				Friedhof	Unland			
(600)	(700)	(800)	(900)	(940)	(950)			
6 782	6 660	608	58	58	-	4 183	15 101 000	
1 594	299	15	1	1	-	128	15 151 002	
270	364	5	0	0	-	37	15 151 003	
30	-	1	-	-	-	11	15 151 005	
723	59	1	0	0	-	44	15 151 006	
629	871	3	0	0	-	79	15 151 007	
713	1 583	2	1	1	-	137	15 151 008	
1 376	1 203	143	26	9	17	660	15 151 009	
1 172	247	39	0	0	-	111	15 151 010	
626	842	6	1	1	-	70	15 151 011	
722	437	4	0	0	-	62	15 151 013	
633	4	1	0	0	-	43	15 151 014	
823	229	31	1	0	0	97	15 151 015	
369	78	5	0	0	-	40	15 151 016	
611	291	53	1	1	-	105	15 151 017	
680	6	6	6	0	5	65	15 151 018	
389	2 368	3	2	0	2	116	15 151 019	
944	6	4	0	0	-	113	15 151 020	
1 371	229	7	1	1	-	129	15 151 021	
1 304	479	46	-	-	-	83	15 151 022	
282	5	6	0	0	-	58	15 151 023	
465	246	5	-	-	-	62	15 151 024	
800	722	5	0	0	-	103	15 151 025	
1 485	196	13	0	0	-	128	15 151 026	
431	24	9	0	0	-	75	15 151 027	
1 632	1 014	265	1	1	-	317	15 151 028	
545	1 248	4	0	0	-	109	15 151 029	
1 527	490	88	1	1	0	85	15 151 032	
2 324	904	14	2	2	-	220	15 151 033	
2 837	1 031	23	186	2	184	349	15 151 034	
1 174	195	30	1	1	-	77	15 151 035	
295	685	4	-	-	-	60	15 151 038	
1 497	19	4	0	0	-	99	15 151 039	
755	2 396	4	1	1	-	165	15 151 041	
833	14	12	0	0	-	83	15 151 042	
682	2 154	30	3	3	-	364	15 151 043	
974	925	3	0	0	-	89	15 151 044	
364	104	5	0	0	-	58	15 151 045	
580	391	6	1	0	1	58	15 151 047	
693	42	19	0	0	-	33	15 151 048	
431	735	0	1	1	-	105	15 151 049	
520	9	41	3	0	3	39	15 151 050	
2 240	536	16	1	1	-	160	15 151 052	
2 348	2 789	160	18	16	2	881	15 151 053	
503	2 998	2	1	1	-	78	15 151 054	
476	708	1	1	1	-	60	15 151 055	
963	2 279	3	1	1	-	140	15 151 056	
457	1 230	0	0	0	-	70	15 151 057	
2 154	768	131	1	1	-	176	15 151 058	
1 589	265	16	6	1	5	262	15 151 059	
1 196	809	9	1	1	-	140	15 151 061	
862	633	160	1	0	0	241	15 151 062	
1 096	542	138	1	1	-	101	15 151 063	
1 413	976	238	2	1	1	176	15 151 064	
703	1 243	4	0	0	-	95	15 151 065	
2 383	786	18	1	1	0	174	15 151 066	
5 499	917	106	12	12	-	1 287	15 151 067	
1 071	205	9	0	0	-	72	15 151 068	
61 054	40 827	1 973	286	66	220	8 979	15 151	
1 869	170	40	4	4	-	285	15 153 002	
780	46	16	1	1	-	123	15 153 003	
3 196	502	109	30	18	12	1 579	15 153 006	
371	17	3	1	1	-	84	15 153 007	
621	44	27	1	1	-	56	15 153 008	
901	14	6	1	1	-	98	15 153 009	
803	23	5	1	1	-	71	15 153 010	
476	20	22	0	0	-	48	15 153 011	
493	140	43	1	1	-	92	15 153 013	
1 950	102	25	6	6	-	337	15 153 014	
1 240	68	7	1	1	-	178	15 153 015	
7 753	655	154	11	11	0	1 146	15 153 016	
670	83	9	1	1	-	139	15 153 017	

\*) Stichtag 31.12.

1) 100/200,300 (ohne 310), 400,500,940

Bodenfläche 2006 nach Art der tatsächlichen Nutzung  
in

Schlüssel-Nr.	Kreisfreie Stadt/ Gemeinde/ Landkreis Land	Bodenfläche insgesamt  (999)	Da					
			Gebäude- und Freifläche  (100/200)	Betriebs- fläche  (300)	darunter	Erholungs- fläche  (400)	Verkehrs- fläche  (500)	darunter
					Abbau- land  (310)			Straße Weg, Platz  (510-530)
15 153 019	Neugattersleben	1 357	35	7	6	28	52	44
15 153 020	Nienburg, Stadt	2 455	167	382	154	81	96	76
15 153 021	Peißen	968	68	5	5	27	38	35
15 153 022	Plötzkau	2 391	51	12	12	49	93	93
15 153 023	Pobzig	1 099	16	46	0	17	31	31
15 153 024	Poley	990	25	17	17	18	23	23
15 153 025	Preußlitz	917	24	-	-	28	31	29
15 153 026	Schackstedt	918	14	-	-	16	30	30
15 153 029	Wedlitz	1 182	20	-	-	14	31	31
15 153 030	Wiendorf	365	14	10	10	10	11	11
15 153 031	Wohlsdorf	748	19	7	7	16	26	22
15 153	Bernburg	41 363	2 133	815	465	1 348	1 851	1 613
15 154 001	Altjeßnitz	642	17	-	-	20	18	18
15 154 002	Bitterfeld, St.	2 783	679	5	0	270	244	161
15 154 003	Bobbau	794	74	8	8	50	35	30
15 154 004	Brehna, Stadt	1 915	172	1	1	66	116	105
15 154 005	Burgkernitz	1 477	27	0	0	46	43	25
15 154 006	Friedersdorf	439	52	-	-	61	29	22
15 154 007	Glebitzsch	1 513	34	42	42	23	67	67
15 154 009	Gossa	962	46	-	-	22	30	30
15 154 010	Greppin	819	375	0	-	55	76	55
15 154 011	Gröbern	845	33	0	-	29	16	16
15 154 014	Holzweißig	1 389	136	244	242	49	64	32
15 154 015	Jeßnitz, Stadt	1 425	81	1	-	89	60	52
15 154 016	Krina	1 498	22	-	-	20	36	36
15 154 018	Marke	523	24	-	-	8	18	13
15 154 019	Mühlbeck	480	24	-	-	66	12	12
15 154 020	Muldenstein	357	74	-	-	29	28	19
15 154 021	Petersroda	622	19	-	-	20	19	11
15 154 022	Plodda	334	14	2	-	21	12	12
15 154 023	Pouch	2 971	46	1	1	395	45	45
15 154 025	Raguhn, Stadt	1 524	96	-	-	106	61	54
15 154 028	Retzau	459	18	-	-	14	14	14
15 154 031	Rösa	2 112	37	0	0	32	45	45
15 154 032	Roitzsch	1 714	70	195	195	88	103	56
15 154 034	Sandersdorf	2 409	175	137	137	175	170	113
15 154 035	Schierau	2 983	42	2	-	31	85	75
15 154 036	Schlaitz	495	52	0	-	47	25	25
15 154 038	Schwemsal	1 713	32	0	-	24	30	30
15 154 041	Thalheim	657	167	16	12	43	41	35
15 154 042	Thurland	675	22	2	-	9	41	41
15 154 043	Tornau vd Heide	1 478	27	3	-	18	48	48
15 154 044	Wolfen, Stadt	2 313	414	24	24	299	233	221
15 154 045	Zörbig, Stadt	10 674	453	63	60	319	418	385
15 154	Bitterfeld	50 996	3 554	747	723	2 546	2 282	1 902
15 159 001	Aken, Stadt	5 991	295	1	1	204	208	189
15 159 004	Chörau	419	11	6	-	10	11	11
15 159 007	Diebzig	867	14	-	-	12	19	19
15 159 009	Dornbock	1 192	15	1	-	15	32	26
15 159 010	Drosa	1 057	29	31	31	25	39	30
15 159 011	Edderitz	1 026	72	7	7	55	36	33
15 159 012	Elsnigk	691	51	0	-	27	34	26
15 159 013	Fraßdorf	269	8	0	-	8	8	8
15 159 014	Glauzig	321	15	-	-	20	9	9
15 159 016	Görzig	1 182	35	-	-	40	40	34
15 159 017	Gröbzig, Stadt	2 423	105	72	72	81	67	67
15 159 018	Großbadegast	1 119	26	-	-	19	31	27
15 159 019	Großpaschleben	960	23	-	-	33	36	28
15 159 020	Hinsdorf	853	23	-	-	18	20	20
15 159 021	Kleinpaschleben	1 398	33	-	-	28	40	40
15 159 023	Köthen (Anhalt)	7 842	874	51	51	409	421	332
15 159 024	Libbesdorf	929	24	-	-	17	30	30
15 159 025	Libehna	538	16	-	-	12	19	19
15 159 027	Maasdorf	434	11	-	-	13	12	12
15 159 028	Meilendorf	789	11	-	-	11	18	18
15 159 030	Micheln	1 659	42	-	-	45	60	53
15 159 031	Osternienburg	1 267	80	-	-	47	52	45
15 159 032	Piethen	423	8	-	-	11	14	14
15 159 033	Prosigk	1 508	39	3	3	29	46	46
15 159 034	Quellendorf	2 042	52	-	-	40	43	43
15 159 035	Radegast, Stadt	395	31	-	-	28	20	18

\*) Stichtag 31.12.

1) 100/200,300 (ohne 310), 400,500,940

und nach regionaler Gliederung in Sachsen-Anhalt \*)  
Hektar

von							Siedlungs- und Verkehrs- fläche zusammen <sup>1)</sup>	Schlüssel- Nr.
Landwirtschafts- fläche	Waldfläche	Wasserfläche	Flächen anderer Nutzung	darunter				
				Friedhof	Unland			
(600)	(700)	(800)	(900)	(940)	(950)			
1 129	75	32	1	1	-	116	15 153 019	
1 467	187	71	4	4	-	576	15 153 020	
794	23	10	1	1	-	135	15 153 021	
1 826	299	59	2	2	-	195	15 153 022	
972	11	5	1	1	-	112	15 153 023	
897	8	2	1	1	-	67	15 153 024	
672	115	46	1	1	-	84	15 153 025	
828	27	1	1	1	-	62	15 153 026	
1 037	52	28	1	1	-	66	15 153 029	
258	13	49	1	1	-	35	15 153 030	
664	12	4	1	1	-	62	15 153 031	
31 664	2 705	774	73	61	12	5 743	15 153	
286	281	19	0	0	-	56	15 154 001	
537	433	603	13	13	-	1 211	15 154 002	
589	30	7	1	1	-	159	15 154 003	
1 535	18	6	2	2	-	355	15 154 004	
370	894	77	20	0	20	117	15 154 005	
121	129	47	1	1	-	142	15 154 006	
1 172	94	80	1	1	-	126	15 154 007	
398	461	5	1	1	-	98	15 154 009	
146	127	38	2	2	-	508	15 154 010	
180	515	44	27	0	27	79	15 154 011	
23	794	76	3	3	-	254	15 154 014	
471	654	67	3	3	-	234	15 154 015	
388	1 030	2	0	0	-	78	15 154 016	
411	61	0	0	0	-	51	15 154 018	
136	42	200	0	0	-	102	15 154 019	
29	168	26	2	2	-	134	15 154 020	
10	488	66	-	-	-	58	15 154 021	
146	137	1	0	0	-	50	15 154 022	
396	809	1 278	1	1	-	488	15 154 023	
846	371	43	2	2	-	264	15 154 025	
337	58	18	0	0	-	46	15 154 028	
1 050	897	50	0	0	-	114	15 154 031	
763	424	71	2	2	-	262	15 154 032	
994	599	155	5	5	-	525	15 154 034	
1 163	1 580	78	1	1	-	161	15 154 035	
184	185	1	0	0	-	124	15 154 036	
657	963	7	0	0	-	87	15 154 038	
363	25	2	1	1	-	255	15 154 041	
584	15	0	1	1	-	76	15 154 042	
671	710	0	1	1	-	96	15 154 043	
1 207	117	12	7	7	-	953	15 154 044	
8 922	397	84	18	10	8	1 202	15 154 045	
25 086	13 505	3 162	114	60	54	8 466	15 154	
2 946	1 995	337	5	5	-	712	15 159 001	
331	48	4	0	0	-	37	15 159 004	
436	380	5	0	0	-	46	15 159 007	
1 109	9	10	1	1	-	64	15 159 009	
906	17	8	1	1	-	94	15 159 010	
735	79	42	1	1	-	163	15 159 011	
530	19	30	1	1	-	112	15 159 012	
239	4	1	0	0	-	25	15 159 013	
255	18	3	-	-	-	45	15 159 014	
1 047	16	4	1	1	-	116	15 159 016	
1 883	170	42	3	3	-	255	15 159 017	
1 029	7	6	1	1	-	77	15 159 018	
854	9	4	1	1	-	92	15 159 019	
789	3	0	0	0	-	60	15 159 020	
1 276	11	9	2	2	-	103	15 159 021	
5 747	261	51	26	26	1	1 731	15 159 023	
816	34	8	1	1	-	72	15 159 024	
458	23	11	0	0	-	47	15 159 025	
373	19	5	1	1	-	36	15 159 027	
736	9	4	1	1	-	40	15 159 028	
1 233	107	171	0	0	-	148	15 159 030	
931	73	81	2	2	-	181	15 159 031	
335	24	29	1	0	1	33	15 159 032	
1 333	31	27	1	1	-	114	15 159 033	
1 159	743	3	1	1	-	136	15 159 034	
306	7	2	2	1	0	80	15 159 035	

\*) Stichtag 31.12.

1) 100/200,300 (ohne 310), 400,500,940

Bodenfläche 2006 nach Art der tatsächlichen Nutzung  
in

Schlüssel- Nr.	Kreisfreie Stadt/ Gemeinde/ Landkreis Land	Bodenfläche insgesamt  (999)	Da						
			Gebäude- und Freifläche  (100/200)	Betriebs- fläche  (300)	darunter		Erholungs- fläche  (400)	Verkehrs- fläche  (500)	darunter
					Abbau- land  (310)	StraÙe Weg, Platz  (510-530)			
15 159 036	Reppichau	1 096	42	2	1	18	43	36	
15 159 037	Reupzig	858	13	19	19	17	22	22	
15 159 038	Riesdorf	463	9	-	-	7	8	8	
15 159 039	Scheuder	981	17	-	-	19	20	20	
15 159 040	Schortewitz	652	20	-	-	21	24	17	
15 159 041	Trebb. ad Fuhne	423	16	-	-	14	13	13	
15 159 042	Trinum	434	11	3	3	21	9	9	
15 159 043	Weißandt-Gölsau	1 332	93	32	32	52	50	50	
15 159 044	Wieskau	680	11	10	10	16	14	14	
15 159 047	Wulfen	1 067	49	2	2	34	37	32	
15 159 048	Zabitz	832	22	0	-	17	30	24	
15 159 049	Zehbitz	1 098	25	-	-	15	28	28	
15 159	Köthen	47 511	2 269	241	233	1 506	1 663	1 468	
15 171 001	Abtsdorf	970	49	13	13	39	33	33	
15 171 002	Annaburg, Stadt	12 063	159	-	-	119	335	265	
15 171 005	Axien	2 259	38	-	-	24	48	48	
15 171 006	Bad Schmbg, St.	4 300	185	16	5	134	156	130	
15 171 009	Bethau	567	10	0	-	7	12	12	
15 171 010	Boßdorf	2 534	42	2	2	18	60	60	
15 171 011	Bülzig	1 503	28	-	-	42	46	39	
15 171 013	Dabrun	1 862	37	-	-	25	32	32	
15 171 014	Dietrichsdorf	1 062	14	1	1	11	32	31	
15 171 015	Dorna	584	11	-	-	5	12	12	
15 171 017	Elster (Elbe)	2 068	119	0	0	51	71	61	
15 171 018	Eutzsch	1 383	28	-	-	16	40	33	
15 171 019	Gadegast	1 115	17	-	-	10	26	26	
15 171 021	Globig-Bleddin	1 592	32	-	-	19	36	33	
15 171 023	Gräfenhain.,St.	4 165	213	-	-	154	159	129	
15 171 024	Groß Naundorf	1 768	51	2	-	26	59	55	
15 171 026	Jessen, Stadt	31 318	886	119	114	476	832	770	
15 171 027	Jüdenberg	2 447	26	94	64	16	71	44	
15 171 028	Kemberg, Stadt	5 920	202	7	6	145	187	175	
15 171 031	Klöden	1 494	39	-	-	32	33	33	
15 171 032	Korgau	1 166	18	-	-	15	34	34	
15 171 033	Kropstädt	3 214	65	-	-	42	81	81	
15 171 034	Labrun	501	7	-	-	3	10	10	
15 171 035	Lebien	1 274	25	-	-	16	29	29	
15 171 036	Leetza	2 186	26	1	1	16	57	57	
15 171 039	Listerfehrda	655	17	1	1	11	23	18	
15 171 042	Meuro	2 659	36	-	-	28	82	82	
15 171 043	Mochau	1 096	22	-	-	18	28	28	
15 171 044	Möhlau	2 477	81	47	-	65	36	36	
15 171 047	Mühlanger	1 221	59	0	-	62	39	31	
15 171 048	Naundorf b Sey.	1 277	10	-	-	10	27	27	
15 171 051	Plossig	1 112	20	-	-	11	22	19	
15 171 053	Prettin, Stadt	2 880	101	7	7	74	71	67	
15 171 054	Pretzsch, Stadt	2 091	105	8	8	70	72	61	
15 171 055	Priesitz	1 009	19	-	-	12	35	29	
15 171 057	Rackith	1 899	44	21	21	22	46	39	
15 171 059	Radis	1 982	42	-	-	40	71	54	
15 171 062	Rotta	2 937	38	23	22	116	94	84	
15 171 064	Schköna	2 915	33	1	-	26	57	57	
15 171 065	Schleesen	2 367	19	1	1	23	50	50	
15 171 067	Schnellin	730	13	-	-	11	20	20	
15 171 068	Schützberg	1 104	17	1	1	9	22	22	
15 171 069	Selbitz	620	36	-	-	10	15	15	
15 171 071	Söllichau	1 668	51	2	-	19	48	37	
15 171 072	Straach	2 264	44	4	4	29	64	64	
15 171 073	Tornau	2 581	25	1	-	16	48	48	
15 171 074	Trebitz	2 375	68	3	3	39	70	61	
15 171 075	Uthausen	799	10	-	-	21	29	29	
15 171 076	Wartenburg	1 568	31	1	-	32	28	28	
15 171 077	Wittenberg, St.	12 894	1 420	94	20	637	645	532	
15 171 078	Zahna, Stadt	3 996	166	27	8	82	130	107	
15 171 079	Zemnick	683	8	-	-	3	16	16	
15 171 080	Zörnigall	357	29	-	-	29	16	15	
15 171 081	Zschornewitz	1 304	128	140	21	53	45	37	
15 171	Wittenberg	150 840	5 023	638	322	3 039	4 441	3 947	
15 202 000	Halle (S.), Stadt	13 502	3 467	77	0	2 007	1 576	1 260	
15 256 001	Abtlöbnitz	426	11	-	-	4	12	12	

\*) Stichtag 31.12.

1) 100/200,300 (ohne 310), 400,500,940

und nach regionaler Gliederung in Sachsen-Anhalt \*)

Hektar

von							Siedlungs- und Verkehrs- fläche zusammen <sup>1)</sup>	Schlüssel- Nr.
Landwirtschafts- fläche  (600)	Waldfläche  (700)	Wasserfläche  (800)	Flächen anderer Nutzung  (900)	darunter				
				Friedhof  (940)	Unland  (950)			
846	132	13	1	1	-	103	15 159 036	
778	4	5	0	0	-	52	15 159 037	
434	4	0	0	0	-	25	15 159 038	
900	16	9	1	1	-	56	15 159 039	
573	7	7	1	1	-	66	15 159 040	
370	7	3	1	1	-	43	15 159 041	
372	14	2	0	0	-	42	15 159 042	
1 054	43	6	2	2	-	196	15 159 043	
626	2	1	0	0	-	42	15 159 044	
898	29	18	1	1	-	120	15 159 047	
737	18	7	1	1	-	70	15 159 048	
988	31	10	1	0	1	68	15 159 049	
36 371	4 421	979	61	59	2	5 505	15 159	
422	407	5	1	1	-	122	15 171 001	
3 075	8 242	130	3	2	1	616	15 171 002	
2 008	64	76	1	1	-	111	15 171 005	
1 392	2 362	52	3	3	-	490	15 171 006	
485	48	5	0	0	-	30	15 171 009	
1 694	714	1	1	1	1	121	15 171 010	
520	858	8	1	1	-	117	15 171 011	
1 478	141	149	1	1	-	94	15 171 013	
621	379	4	0	0	-	57	15 171 014	
414	140	2	0	0	-	28	15 171 015	
1 428	272	125	2	2	-	243	15 171 017	
1 188	89	20	0	0	-	85	15 171 018	
743	315	3	1	0	1	52	15 171 019	
1 380	34	90	1	1	-	87	15 171 021	
874	2 199	563	4	3	1	529	15 171 023	
775	848	4	1	1	-	140	15 171 024	
18 086	10 424	480	14	12	2	2 213	15 171 026	
310	1 912	7	12	1	11	144	15 171 027	
3 066	2 242	67	4	4	1	539	15 171 028	
1 088	198	103	1	1	-	105	15 171 031	
394	696	9	0	0	-	68	15 171 032	
1 161	1 853	8	2	2	0	191	15 171 033	
458	19	4	0	0	-	20	15 171 034	
1 059	131	15	0	0	-	70	15 171 035	
1 177	904	6	0	0	0	99	15 171 036	
561	32	9	0	0	-	51	15 171 039	
1 337	1 170	5	1	1	-	147	15 171 042	
527	498	2	1	1	-	68	15 171 043	
224	1 911	105	8	2	6	231	15 171 044	
863	92	104	2	2	-	162	15 171 047	
782	447	1	0	0	-	47	15 171 048	
1 026	19	15	0	0	-	53	15 171 051	
2 099	285	241	2	2	0	248	15 171 053	
1 232	491	113	1	1	-	248	15 171 054	
701	179	62	1	1	-	67	15 171 055	
1 740	12	13	1	1	0	113	15 171 057	
484	1 341	4	1	1	-	153	15 171 059	
521	1 956	189	1	1	-	249	15 171 062	
448	2 348	1	2	1	1	118	15 171 064	
654	1 609	4	6	0	5	93	15 171 065	
587	93	6	0	0	-	45	15 171 067	
860	84	111	0	0	-	48	15 171 068	
529	21	7	1	0	1	62	15 171 069	
627	914	7	0	0	-	120	15 171 071	
1 004	1 117	1	1	1	1	139	15 171 072	
385	2 100	5	0	0	-	90	15 171 073	
1 709	455	30	1	1	-	178	15 171 074	
211	523	4	0	0	-	61	15 171 075	
1 144	184	148	1	1	-	92	15 171 076	
6 633	2 953	490	22	20	1	2 797	15 171 077	
2 920	652	17	2	2	-	400	15 171 078	
573	77	5	0	0	-	28	15 171 079	
216	64	3	0	0	-	74	15 171 080	
276	605	52	5	1	4	346	15 171 081	
76 171	57 723	3 689	116	79	37	12 898	15 171	
3 638	2 003	561	173	112	61	7 239	15 202 000	
360	38	2	1	0	1	26	15 256 001	

\*) Stichtag 31.12.

1) 100/200,300 (ohne 310), 400,500,940

Bodenfläche 2006 nach Art der tatsächlichen Nutzung  
in

Schlüssel- Nr.	Kreisfreie Stadt/ Gemeinde/ Landkreis Land	Bodenfläche insgesamt (999)	Da						
			Gebäude- und Freifläche (100/200)	Betriebs- fläche (300)	darunter		Erholungs- fläche (400)	Verkehrs- fläche (500)	darunter
					Abbau- land (310)				Straße Weg, Platz (510-530)
15 256 002	Altenroda	1 434	40	-	-	-	17	44	44
15 256 003	Bad Bibra, St.	2 200	80	3	-	2	60	112	99
15 256 004	Bad Kösen Stad	3 572	191	14	-	14	175	164	137
15 256 005	Balgstädt	865	26	-	-	-	25	33	29
15 256 006	Baumersroda	670	19	-	-	-	14	13	13
15 256 007	Bergisdorf	663	15	1	-	-	41	23	23
15 256 008	Billroda	898	46	-	-	-	20	38	33
15 256 010	Breitenbach	1 939	12	-	-	-	259	43	43
15 256 011	Bröckau	791	15	7	-	7	17	21	21
15 256 012	Bucha	784	16	-	-	-	5	23	23
15 256 013	Burgholzhausen	669	15	-	-	-	3	21	20
15 256 014	Burgscheidungen	836	34	0	-	-	28	34	24
15 256 015	Burkersroda	1 263	22	-	-	-	14	27	27
15 256 016	Casekirchen	883	16	-	-	-	11	20	20
15 256 017	Crölpa-Löbsch.	782	18	0	-	-	26	20	20
15 256 018	Deuben	879	92	-	-	-	38	41	28
15 256 019	Döbris	824	7	28	-	28	23	31	23
15 256 020	Döschwitz	1 084	43	-	-	-	48	33	33
15 256 022	Droßdorf	1 036	42	3	-	2	33	33	33
15 256 023	Droyßig	1 076	69	-	-	-	52	39	32
15 256 024	Ebersroda	428	7	-	-	-	7	16	16
15 256 025	Eckartsbga.,St.	2 012	77	-	-	-	48	89	86
15 256 027	Freyburg, Stadt	2 392	127	54	-	53	146	127	121
15 256 028	Geußnitz	755	31	33	-	33	20	22	22
15 256 029	Gieckau	323	14	5	-	5	9	16	16
15 256 030	Gleina	1 860	42	20	-	20	24	88	44
15 256 032	Görschen	936	42	2	-	2	27	36	28
15 256 033	Goldschau	511	16	7	-	7	15	19	19
15 256 034	Golzen	746	13	-	-	-	16	37	30
15 256 035	Grana	799	55	5	-	4	33	42	33
15 256 036	Größnitz	629	11	-	-	-	2	19	19
15 256 037	Haynsburg	797	36	-	-	-	21	26	26
15 256 038	Herrngosserst.	1 159	26	0	-	-	15	43	42
15 256 039	Heuckewalde	655	25	-	-	-	16	23	23
15 256 040	Hirschroda	502	13	-	-	-	4	19	19
15 256 041	Janisroda	381	13	-	-	-	8	9	9
15 256 042	Kahlwinkel	680	22	-	-	-	6	22	21
15 256 043	Karsdorf	1 984	162	48	-	48	40	99	87
15 256 044	Kayna	1 387	58	59	-	59	46	50	50
15 256 045	Kirchscheid.	567	13	-	-	-	15	16	14
15 256 048	Klosterhäseler	1 990	48	1	-	0	51	54	54
15 256 050	Kretzschau	894	56	-	-	-	34	38	31
15 256 052	Laucha, Stadt	1 710	117	-	-	-	54	134	79
15 256 053	Leislau	746	17	-	-	-	14	24	20
15 256 054	Löbitz	1 109	28	-	-	-	10	25	25
15 256 055	Lossa	1 605	85	1	-	-	27	54	48
15 256 056	Luckenau	691	27	1	-	-	18	23	17
15 256 057	Meineweh	1 579	53	-	-	-	29	44	44
15 256 058	Memleben	1 676	44	24	-	-	15	49	41
15 256 059	Mertendorf	698	28	-	-	-	11	32	28
15 256 060	Möllern	1 245	22	11	-	11	4	45	45
15 256 061	Molau	1 339	30	19	-	19	20	41	41
15 256 062	Naumburg, Stadt	7 604	670	11	-	9	484	429	381
15 256 063	Nebra (Unstrut)	1 149	71	5	-	5	40	50	47
15 256 064	Nonnewitz	642	30	0	-	-	9	23	18
15 256 065	Osterfeld, St.	707	65	6	-	5	39	36	34
15 256 066	Podelist	1 057	22	-	-	-	7	33	33
15 256 067	Pretzsch	238	9	1	-	-	9	17	17
15 256 068	Prießnitz	649	33	27	-	27	7	16	16
15 256 071	Reinsdorf	757	44	2	-	0	21	36	27
15 256 073	Saubach	1 300	38	-	-	-	20	70	56
15 256 074	Schellbach	1 039	19	17	-	17	21	34	34
15 256 075	Schleberoda	417	11	12	-	12	12	19	19
15 256 076	Schönburg	1 483	50	3	-	3	74	67	58
15 256 079	Steinburg	962	20	-	-	-	16	29	29
15 256 080	Stößen, Stadt	729	41	8	-	-	28	35	28
15 256 081	Taugwitz	1 904	52	-	-	-	28	65	65
15 256 082	Thalwinkel	597	12	-	-	-	9	19	19
15 256 083	Theißen	537	55	7	-	7	42	36	26
15 256 085	Tromsdorf	915	22	1	-	-	10	40	34
15 256 086	Unterkaka	707	59	0	-	-	5	42	42
15 256 087	Utenbach	508	7	-	-	-	5	16	16
15 256 088	Waldau	555	20	-	-	-	22	20	16
15 256 089	Wangen	636	27	0	-	-	13	27	23
15 256 091	Weischütz	318	7	-	-	-	4	13	13

\*) Stichtag 31.12.

1) 100/200,300 (ohne 310), 400,500,940



und nach regionaler Gliederung in Sachsen-Anhalt \*)

Hektar

von							Siedlungs- und Verkehrs- fläche zusammen <sup>1)</sup>	Schlüssel- Nr.
Landwirtschafts- fläche  (600)	Waldfläche  (700)	Wasserfläche  (800)	Flächen anderer Nutzung  (900)	darunter				
				Friedhof  (940)	Unland  (950)			
1 160	163	8	2	0	2	101	15 256 002	
1 379	543	13	10	1	8	254	15 256 003	
2 190	743	68	28	3	25	533	15 256 004	
474	295	11	0	0	-	85	15 256 005	
618	4	1	1	1	-	47	15 256 006	
531	44	8	0	0	-	80	15 256 007	
742	42	9	1	0	1	104	15 256 008	
209	1 411	5	0	0	-	314	15 256 010	
693	35	4	0	0	-	53	15 256 011	
553	178	8	0	0	-	45	15 256 012	
379	249	2	0	0	-	39	15 256 013	
578	144	17	0	0	-	97	15 256 014	
1 066	131	0	2	0	1	64	15 256 015	
779	57	1	0	0	-	46	15 256 016	
619	98	2	0	0	-	64	15 256 017	
488	199	10	11	1	10	172	15 256 018	
531	193	9	3	-	3	60	15 256 019	
867	74	18	2	1	0	124	15 256 020	
817	104	4	0	0	-	109	15 256 022	
700	211	4	2	2	-	161	15 256 023	
394	3	0	0	0	-	31	15 256 024	
1 176	612	9	2	2	0	216	15 256 025	
1 022	895	19	3	2	1	403	15 256 027	
526	118	4	0	0	-	73	15 256 028	
250	28	1	0	0	-	39	15 256 029	
1 514	165	4	4	1	3	154	15 256 030	
759	65	4	0	0	0	106	15 256 032	
337	109	8	0	0	-	50	15 256 033	
442	233	4	1	0	0	66	15 256 034	
577	68	19	1	1	0	131	15 256 035	
497	95	4	0	0	-	33	15 256 036	
606	96	12	0	0	-	84	15 256 037	
861	207	6	1	0	1	85	15 256 038	
553	33	5	1	1	-	64	15 256 039	
390	75	1	0	0	-	36	15 256 040	
327	23	1	1	0	1	30	15 256 041	
600	27	2	0	0	-	50	15 256 042	
1 313	254	37	31	2	29	302	15 256 043	
993	171	9	1	1	0	155	15 256 044	
458	56	10	0	0	-	44	15 256 045	
1 337	481	17	2	1	1	154	15 256 048	
702	46	17	1	1	-	128	15 256 050	
1 187	193	22	3	2	1	306	15 256 052	
662	27	3	0	0	-	54	15 256 053	
911	129	6	0	0	-	64	15 256 054	
833	597	8	1	1	-	167	15 256 055	
362	169	91	1	1	0	69	15 256 056	
1 335	104	14	1	1	-	128	15 256 057	
1 161	320	49	13	1	12	134	15 256 058	
535	81	11	0	0	0	72	15 256 059	
984	173	6	1	0	0	72	15 256 060	
1 203	21	3	1	0	0	92	15 256 061	
4 801	1 076	94	38	18	20	1 604	15 256 062	
774	178	26	4	2	2	164	15 256 063	
470	97	5	9	-	9	62	15 256 064	
509	43	8	1	1	-	141	15 256 065	
626	368	2	0	0	-	62	15 256 066	
196	5	1	-	-	-	36	15 256 067	
514	51	1	0	0	-	55	15 256 068	
605	17	11	21	1	20	103	15 256 071	
1 041	126	4	0	0	-	129	15 256 073	
770	166	7	5	1	4	75	15 256 074	
347	16	0	1	0	0	42	15 256 075	
1 047	215	28	1	1	-	191	15 256 076	
586	305	5	0	0	-	66	15 256 079	
611	2	2	1	1	-	113	15 256 080	
1 612	139	8	1	1	0	145	15 256 081	
321	233	3	0	0	-	40	15 256 082	
336	42	16	1	1	0	135	15 256 083	
833	3	6	1	0	0	73	15 256 085	
594	5	2	1	1	-	107	15 256 086	
405	69	6	0	0	-	28	15 256 087	
416	75	2	1	1	-	62	15 256 088	
249	307	11	1	1	1	68	15 256 089	
245	46	4	0	0	0	23	15 256 091	

\*) Stichtag 31.12.

1) 100/200,300 (ohne 310), 400,500,940

Bodenfläche 2006 nach Art der tatsächlichen Nutzung  
in

Schlüssel- Nr.	Kreisfreie Stadt/ Gemeinde/ Landkreis Land	Bodenfläche insgesamt  (999)	Da						
			Gebäude- und Freifläche  (100/200)	Betriebs- fläche  (300)	darunter	Erholungs- fläche  (400)	Verkehrs- fläche  (500)	darunter	
					Abbau- land  (310)			Straße Weg, Platz  (510-530)	
15 256 092	Weißborn	955	20	-	-	-	22	32	30
15 256 093	Wethau	421	23	-	-	-	30	31	26
15 256 094	Wetterzeube	1 408	50	1	1	-	34	68	55
15 256 095	Wischroda	1 296	32	-	-	-	16	46	46
15 256 096	Wittgendorf	1 281	42	-	-	-	25	33	33
15 256 097	Wohlmirstedt	1 648	49	-	-	-	26	55	51
15 256 098	Würchwitz	1 417	36	1	-	-	17	54	37
15 256 100	Zeititz, Stadt	2 464	584	27	22	-	291	254	189
15 256 101	Zeuchfeld	470	7	19	19	-	8	20	20
15 256 102	Elsteraue	7 991	620	479	432	-	325	342	273
15 256 103	Heidegrund	988	49	6	5	-	27	60	55
15 256	Burgenlandkreis	104 108	5 082	979	880	-	3 460	4 371	3 800
15 260 001	Abberode	1 691	20	-	-	-	18	46	46
15 260 002	Ahlsdorf	509	51	1	1	-	67	38	31
15 260 003	Alterode	779	28	1	0	-	24	31	31
15 260 004	Amsdorf	562	36	345	345	-	16	17	14
15 260 006	Arnstedt	876	25	6	6	-	5	27	27
15 260 007	Aseleben	382	18	0	0	-	25	20	20
15 260 008	Augsdorf	451	28	11	-	-	13	19	19
15 260 009	Benndorf	577	46	1	-	-	24	42	26
15 260 011	Bischofrode	1 053	22	-	-	-	29	31	31
15 260 012	Bornstedt	930	30	-	-	-	35	33	33
15 260 013	Braunrode	1 775	25	0	-	-	21	45	45
15 260 014	Braunschwende	790	21	-	-	-	11	22	22
15 260 015	Burgsdorf	393	12	-	-	-	6	10	10
15 260 016	Dederstedt	867	23	-	-	-	15	25	25
15 260 017	Eisleben, Stadt	9 156	674	165	0	-	458	490	456
15 260 018	Erdeborn	1 220	37	-	-	-	43	45	35
15 260 019	Freist	1 014	21	3	3	-	14	35	35
15 260 020	Friedeburg (S.)	651	25	-	-	-	17	24	24
15 260 021	Friedebgerhütte	260	9	0	-	-	12	10	10
15 260 022	Friesdorf	1 803	23	-	-	-	7	78	66
15 260 023	Gerbstedt ,St.	2 152	73	2	-	-	87	77	70
15 260 025	Greifenhagen	468	16	-	-	-	9	13	13
15 260 027	Harkerode	642	17	0	-	-	12	23	23
15 260 028	Hedersleben	2 005	45	0	-	-	35	48	44
15 260 029	Heiligenthal	1 709	43	19	6	-	48	57	53
15 260 030	Helbra	926	172	28	-	-	123	89	73
15 260 031	Hergisdorf	954	52	30	-	-	65	46	35
15 260 032	Hermerode	406	6	-	-	-	4	12	12
15 260 033	Hettstedt, St.	2 067	308	43	-	-	235	174	148
15 260 034	Hornburg	1 135	14	-	-	-	14	26	26
15 260 035	Hübitz	383	31	28	-	-	8	17	17
15 260 036	Ihlewitz	929	24	0	-	-	14	28	28
15 260 037	Klostermansfeld	880	98	33	-	-	66	60	41
15 260 038	Lüttchendorf	784	27	4	-	-	18	27	27
15 260 039	Mansfeld, Stadt	8 073	460	43	26	-	257	388	366
15 260 041	Molmerswende	1 370	17	-	-	-	11	33	33
15 260 042	Neehausen	1 257	15	-	-	-	13	36	36
15 260 043	Osterhausen	1 652	49	-	-	-	38	46	46
15 260 046	Quenstedt	1 520	38	1	1	-	12	41	41
15 260 047	Ritterode	708	28	-	-	-	11	24	24
15 260 048	Ritzgerode	246	4	-	-	-	3	6	6
15 260 049	Röbblingen a See	1 355	93	184	180	-	77	84	55
15 260 051	Rottelsdorf	798	18	-	-	-	14	25	25
15 260 052	Sandersl., St.	1 822	70	3	3	-	55	85	63
15 260 053	Schmalzerode	125	7	-	-	-	12	6	6
15 260 054	Seeburg	1 484	18	-	-	-	70	58	58
15 260 056	Siersleben	1 001	56	10	-	-	39	48	35
15 260 057	Stangerode	966	15	1	1	-	12	35	35
15 260 058	Stedten	962	31	43	41	-	53	36	36
15 260 059	Sylda	933	22	-	-	-	10	28	28
15 260 060	Ulzigerode	529	12	-	-	-	6	16	16
15 260 064	Walbeck	917	68	-	-	-	40	51	51
15 260 065	Wansleben a See	784	48	70	70	-	49	44	38
15 260 066	Welbsleben	907	35	2	2	-	8	31	31
15 260 067	Welfesholz	390	22	3	-	-	7	13	10
15 260 068	Wiederstedt	954	33	8	5	-	35	40	32
15 260 069	Wimmelburg	856	32	39	-	-	50	47	36
15 260 070	Wippra	4 609	55	1	-	-	54	121	120
15 260 072	Zabenstedt	489	8	0	-	-	14	19	18
15 260	Mansfelder Land	75 883	3 353	1 129	692	-	2 547	3 149	2 863

\*) Stichtag 31.12.

1) 100/200,300 (ohne 310), 400,500,940

und nach regionaler Gliederung in Sachsen-Anhalt \*)

Hektar

von							Siedlungs- und Verkehrs- fläche zusammen <sup>1)</sup>	Schlüssel- Nr.
Landwirtschafts- fläche  (600)	Waldfläche  (700)	Wasserfläche  (800)	Flächen anderer Nutzung  (900)	darunter				
				Friedhof  (940)	Unland  (950)			
774	102	6	0	0	-	73	15 256 092	
252	80	4	2	0	1	84	15 256 093	
915	303	36	1	1	-	153	15 256 094	
1 004	191	7	1	1	-	95	15 256 095	
1 125	51	5	0	0	-	100	15 256 096	
1 073	409	35	1	1	0	131	15 256 097	
1 191	98	19	1	1	-	108	15 256 098	
1 107	119	41	40	12	28	1 147	15 256 100	
362	53	1	0	0	-	35	15 256 101	
5 304	656	213	52	5	47	1 340	15 256 102	
816	27	3	0	0	-	137	15 256 103	
72 371	16 299	1 227	319	86	233	13 098	15 256	
707	889	10	1	1	1	84	15 260 001	
305	42	3	2	2	-	159	15 260 002	
612	74	5	4	1	4	84	15 260 003	
119	23	5	0	0	-	69	15 260 004	
803	4	1	5	1	4	57	15 260 006	
257	19	41	0	0	-	64	15 260 007	
368	5	1	5	1	4	73	15 260 008	
430	22	5	6	1	6	114	15 260 009	
361	609	0	0	0	-	82	15 260 011	
746	82	4	1	1	0	98	15 260 012	
798	879	4	2	0	1	93	15 260 013	
574	157	3	1	-	1	54	15 260 014	
357	8	1	0	-	0	28	15 260 015	
774	27	2	1	1	1	63	15 260 016	
6 434	839	53	44	17	27	1 803	15 260 017	
968	114	5	8	1	7	126	15 260 018	
888	47	5	1	0	0	71	15 260 019	
477	80	26	1	1	-	68	15 260 020	
200	26	3	1	0	0	31	15 260 021	
414	1 266	15	1	0	0	108	15 260 022	
1 846	44	4	18	5	13	245	15 260 023	
332	93	2	3	0	3	38	15 260 025	
507	68	5	10	0	9	53	15 260 027	
1 818	56	1	1	1	0	130	15 260 028	
1 411	122	8	1	1	-	163	15 260 029	
338	165	8	3	3	0	415	15 260 030	
540	215	4	2	2	0	194	15 260 031	
287	93	1	2	0	1	23	15 260 032	
972	278	16	42	7	36	766	15 260 033	
835	240	3	2	1	2	56	15 260 034	
285	12	0	2	0	1	84	15 260 035	
810	50	2	1	0	0	66	15 260 036	
589	31	2	2	2	-	258	15 260 037	
647	26	35	1	0	0	76	15 260 038	
4 262	2 571	65	26	8	18	1 131	15 260 039	
533	769	6	1	1	-	61	15 260 041	
1 164	28	2	1	1	0	64	15 260 042	
1 168	341	7	2	1	1	134	15 260 043	
1 382	15	3	27	1	26	93	15 260 046	
539	102	4	1	1	0	63	15 260 047	
165	66	2	-	-	-	14	15 260 048	
678	140	82	18	2	16	259	15 260 049	
703	28	4	6	0	5	57	15 260 051	
1 544	56	6	3	1	2	211	15 260 052	
98	2	-	0	0	-	25	15 260 053	
756	239	342	1	1	0	146	15 260 054	
827	19	0	3	2	1	154	15 260 056	
439	453	8	3	1	2	63	15 260 057	
438	335	13	14	1	13	122	15 260 058	
850	14	2	7	1	6	61	15 260 059	
462	29	3	2	0	1	34	15 260 060	
541	208	10	0	0	-	159	15 260 064	
441	64	25	41	1	40	143	15 260 065	
783	19	7	22	1	20	75	15 260 066	
305	40	0	1	1	0	45	15 260 067	
767	64	6	3	1	1	111	15 260 068	
376	306	2	4	1	3	169	15 260 069	
683	3 646	47	1	1	-	233	15 260 070	
413	30	4	0	0	-	42	15 260 072	
48 125	16 290	928	362	80	281	9 567	15 260	

\*) Stichtag 31.12.

1) 100/200,300 (ohne 310), 400,500,940

Bodenfläche 2006 nach Art der tatsächlichen Nutzung  
in

Schlüssel-Nr.	Kreisfreie Stadt/ Gemeinde/ Landkreis Land	Bodenfläche insgesamt (999)	Da						
			Gebäude- und Freifläche (100/200)	Betriebs- fläche (300)	darunter		Erholungs- fläche (400)	Verkehrs- fläche (500)	darunter
					Abbau- land (310)				Straße Weg, Platz (510-530)
15 261 001	Albersroda	1 358	36	40	40	10	33	33	
15 261 002	Alberstedt	878	23	-	-	10	30	30	
15 261 003	Bad Dürnb.,St.	1 750	221	35	28	135	111	90	
15 261 004	Bad Lauchst.,St	2 520	181	1	-	81	114	101	
15 261 005	Barnstädt	1 821	88	-	-	13	45	45	
15 261 006	Beuna(Geisel.)	601	61	-	-	22	61	55	
15 261 008	Braunsbedra,St.	6 422	468	1 674	1 555	296	226	188	
15 261 010	Dellitz am Berge	790	70	1	-	24	60	60	
15 261 012	Esperstedt	1 097	36	-	-	30	46	39	
15 261 013	Farnstädt	1 833	75	37	37	21	54	54	
15 261 015	Friedensdorf	329	12	12	12	8	11	10	
15 261 017	Geusa	1 263	68	-	-	39	64	61	
15 261 022	Günthersdorf	339	43	0	-	7	21	21	
15 261 023	Horburg-Maßlau	397	18	-	-	7	17	17	
15 261 024	Klobikau	1 198	61	0	-	24	28	28	
15 261 026	Kötzschlitz	527	87	-	-	9	52	50	
15 261 027	Kötzschau	1 677	59	171	171	74	70	60	
15 261 029	Kreypau	1 238	24	-	-	10	36	27	
15 261 030	Krumpa	1 013	109	374	372	22	34	25	
15 261 033	Leuna, Stadt	1 271	471	4	-	64	182	144	
15 261 036	Merseburg, St.	3 608	924	134	32	354	346	262	
15 261 038	Milzau	1 734	62	9	-	23	72	72	
15 261 039	Mücheln(Geisel.	8 663	365	944	941	156	283	250	
15 261 040	Nempitz	606	27	-	-	12	37	36	
15 261 041	Nemsd.-Göhrend.	1 711	78	-	-	23	47	40	
15 261 042	Obhausen	2 634	112	4	0	34	83	78	
15 261 043	Oebl.-Schlecht.	166	8	-	-	6	9	9	
15 261 044	Oechlitz	1 196	34	1	-	10	34	32	
15 261 045	Querfurt, Stadt	15 525	590	14	1	179	509	451	
15 261 047	Rodden	361	11	-	-	4	11	11	
15 261 050	Schafstädt, St.	2 294	109	1	-	33	61	56	
15 261 051	Schkopau	9 068	1 572	136	47	319	414	309	
15 261 053	Schraplau, St.	705	46	26	26	45	32	26	
15 261 054	Spergau	1 080	536	-	-	20	65	47	
15 261 055	Steigra	1 606	47	113	113	25	50	50	
15 261 056	Tollwitz	1 092	67	34	34	36	61	61	
15 261 058	Wallendorf (L)	906	34	8	7	20	35	29	
15 261 062	Zöschen	720	39	1	1	24	28	24	
15 261 063	Zweimen	731	24	1	-	14	30	25	
15 261	Merseburg-Querfurt	82 730	6 895	3 774	3 419	2 241	3 506	3 008	
15 265 001	Angersdorf	637	79	2	-	40	59	26	
15 265 002	Beesenstedt	1 758	71	-	-	28	59	59	
15 265 003	Bennstedt	934	58	10	10	45	41	41	
15 265 004	Brachstedt	1 452	50	-	-	39	41	41	
15 265 005	Brachwitz	834	37	-	-	24	27	27	
15 265 006	Braschwitz	690	41	0	-	20	31	26	
15 265 008	Döblitz	624	7	1	1	4	17	17	
15 265 011	Doßel	1 023	21	1	-	14	27	27	
15 265 012	Domnitz	1 708	66	4	4	18	79	69	
15 265 013	Dornstedt	1 041	40	-	-	15	29	29	
15 265 014	Fienstedt	852	14	-	-	5	27	27	
15 265 015	Gimritz	767	19	16	-	4	29	29	
15 265 019	Höhnstedt	1 405	60	-	-	55	42	42	
15 265 020	Hohenthurm	777	70	12	-	29	51	37	
15 265 023	Kloschwitz	1 027	23	-	-	23	38	38	
15 265 024	Krosigk	902	40	5	5	29	29	29	
15 265 025	Kütten	892	21	-	-	13	27	27	
15 265 026	Landsberg, St.	6 332	535	43	34	190	277	245	
15 265 027	Langenbogen	681	47	3	2	34	39	39	
15 265 028	Lieskau	458	50	0	-	31	24	21	
15 265 030	Löbejun, Stadt	2 053	69	88	84	82	84	78	
15 265 032	Morl	911	34	1	-	33	39	39	
15 265 033	Nauendorf	1 153	86	0	-	40	80	66	
15 265 035	Neutz-Lettewitz	1 523	49	-	-	29	54	54	
15 265 036	Niemberg	1 172	64	1	0	22	52	39	
15 265 037	Oppin	1 575	79	40	18	51	182	80	
15 265 038	Ostrau	1 728	69	11	11	36	49	49	
15 265 039	Peißen	1 034	89	-	-	54	101	74	
15 265 040	Petersberg	1 089	38	58	58	21	36	36	
15 265 041	Plötz	774	40	6	5	30	20	19	
15 265 044	Rothenburg	540	46	-	-	27	17	17	
15 265 045	Salzmünde	1 802	89	25	5	59	75	71	

\*) Stichtag 31.12.

1) 100/200,300 (ohne 310), 400,500,940

und nach regionaler Gliederung in Sachsen-Anhalt \*)

Hektar

von							Siedlungs- und Verkehrs- fläche zusammen <sup>1)</sup>	Schlüssel- Nr.
Landwirtschafts- fläche  (600)	Waldfläche  (700)	Wasserfläche  (800)	Flächen anderer Nutzung  (900)	darunter				
				Friedhof  (940)	Unland  (950)			
1 194	43	0	1	1	-	80	15 261 001	
798	12	1	4	1	4	64	15 261 002	
1 133	72	39	5	5	-	478	15 261 003	
2 111	20	6	6	3	3	381	15 261 004	
1 664	8	3	1	1	0	146	15 261 005	
318	129	9	1	1	-	146	15 261 006	
2 723	516	499	20	7	14	1 115	15 261 008	
618	15	2	1	1	-	155	15 261 010	
912	68	5	0	0	0	112	15 261 012	
1 605	34	4	1	1	-	153	15 261 013	
242	26	16	1	0	1	32	15 261 015	
978	89	16	7	7	-	179	15 261 017	
240	26	2	0	0	0	71	15 261 022	
174	160	22	0	0	-	42	15 261 023	
813	122	1	150	1	149	113	15 261 024	
335	12	31	1	0	1	148	15 261 026	
1 179	67	55	2	2	-	205	15 261 027	
996	104	67	1	1	0	71	15 261 029	
444	24	5	1	1	-	168	15 261 030	
359	105	32	55	3	51	724	15 261 033	
1 450	166	140	94	12	83	1 737	15 261 036	
1 531	27	6	3	0	3	167	15 261 038	
6 472	408	20	15	10	5	816	15 261 039	
517	8	5	0	0	-	75	15 261 040	
1 549	12	2	1	1	-	148	15 261 041	
2 339	37	20	5	1	4	233	15 261 042	
134	6	2	0	0	0	24	15 261 043	
1 091	23	2	1	1	0	79	15 261 044	
9 637	4 532	52	12	6	6	1 297	15 261 045	
334	-	1	0	0	0	26	15 261 047	
2 024	59	5	2	2	-	205	15 261 050	
4 439	1 229	892	68	6	62	2 399	15 261 051	
486	63	5	2	2	-	124	15 261 053	
385	66	9	1	1	-	621	15 261 054	
1 279	87	2	3	1	3	123	15 261 055	
872	11	11	1	1	0	165	15 261 056	
435	204	169	1	1	-	91	15 261 058	
553	18	57	0	0	-	92	15 261 062	
563	83	17	0	0	-	68	15 261 063	
54 923	8 692	2 231	468	78	389	13 075	15 261	
414	36	7	1	0	1	179	15 265 001	
1 508	81	3	9	2	7	159	15 265 002	
711	63	3	2	1	1	145	15 265 003	
1 251	62	4	5	1	4	130	15 265 004	
591	116	23	16	0	15	89	15 265 005	
578	16	3	-	-	-	93	15 265 006	
552	18	21	4	0	4	28	15 265 008	
853	96	11	1	1	-	64	15 265 011	
1 496	36	7	2	2	0	165	15 265 012	
899	53	1	4	1	3	85	15 265 013	
762	33	11	1	1	-	46	15 265 014	
639	45	15	1	0	0	68	15 265 015	
1 205	39	1	3	1	2	158	15 265 019	
606	5	3	0	0	-	162	15 265 020	
791	111	32	9	1	8	85	15 265 023	
732	58	5	4	1	4	98	15 265 024	
817	13	1	1	1	-	61	15 265 025	
5 168	82	27	11	5	6	1 015	15 265 026	
435	59	37	28	0	27	121	15 265 027	
290	57	5	0	0	-	105	15 265 028	
1 526	171	28	4	2	3	240	15 265 030	
565	122	22	96	1	96	108	15 265 032	
910	31	6	1	1	-	206	15 265 033	
1 361	24	4	1	0	1	133	15 265 035	
992	33	7	2	1	1	140	15 265 036	
1 172	43	7	1	1	0	335	15 265 037	
1 484	70	6	2	1	1	155	15 265 038	
768	15	6	0	0	-	245	15 265 039	
646	281	3	7	1	6	96	15 265 040	
633	23	19	3	1	2	92	15 265 041	
334	97	18	1	1	0	91	15 265 044	
1 399	112	40	3	2	1	245	15 265 045	

\*) Stichtag 31.12.

1) 100/200,300 (ohne 310), 400,500,940

Bodenfläche 2006 nach Art der tatsächlichen Nutzung  
in

Schlüssel- Nr.	Kreisfreie Stadt/ Gemeinde/ Landkreis Land	Bodenfläche insgesamt  (999)	Da						
			Gebäude- und Freifläche  (100/200)	Betriebs- fläche  (300)	darunter		Erholungs- fläche  (400)	Verkehrs- fläche  (500)	darunter
					Abbau- land  (310)				Straße Weg, Platz  (510-530)
15 265 046	Schochwitz	1 581	61	1	-	-	43	49	48
15 265 047	Schwerz	955	29	24	24	-	10	26	26
15 265 051	Steuden	1 369	155	0	-	-	8	30	30
15 265 053	Teutschenthal	5 332	417	56	14	-	196	226	182
15 265 055	Wettin, Stadt	1 695	103	-	-	-	50	57	57
15 265 056	Zappendorf	1 120	59	3	3	-	46	43	42
15 265 058	Kabelsketal	5 096	488	8	2	-	302	309	228
15 265 059	Götschetal	3 294	272	27	17	-	132	208	188
15 265	Saalkreis	60 592	3 686	445	298	-	1 930	2 730	2 316
15 266 001	Allstedt, Stadt	3 185	186	-	-	-	52	100	100
15 266 002	Bennungen	1 028	30	0	0	-	24	71	66
15 266 003	Berga	2 567	141	27	27	-	22	114	98
15 266 004	Beyernaumburg	1 261	27	-	-	-	22	42	42
15 266 005	Blankenheim	1 485	41	1	1	-	36	86	58
15 266 007	Breitenstein	674	24	0	-	-	15	40	40
15 266 008	Breitungen	1 152	15	0	0	-	37	43	43
15 266 009	Brücken (Helme)	1 092	37	1	-	-	20	36	36
15 266 010	Dietersdorf	1 669	27	-	-	-	26	48	48
15 266 011	Drebsdorf	429	6	-	-	-	4	12	12
15 266 012	Edersleben	905	56	29	28	-	14	45	42
15 266 013	Emseloh	1 133	15	-	-	-	16	37	31
15 266 017	Hackpöfchel	573	13	2	2	-	7	22	22
15 266 018	Hainrode	735	13	-	-	-	4	29	29
15 266 019	Hayn (Harz)	2 004	28	1	1	-	10	68	68
15 266 020	Holdenstedt	974	25	-	-	-	22	32	32
15 266 022	Katharinenrieth	570	11	49	49	-	4	18	18
15 266 023	Kelbra, Stadt	2 584	130	2	2	-	46	121	115
15 266 024	Kleinleinungen	331	5	1	1	-	3	15	15
15 266 026	Liedersdorf	279	8	-	-	-	3	10	10
15 266 027	Martinsrieth	593	9	-	-	-	6	20	20
15 266 028	Mittelhausen	1 266	28	-	-	-	17	35	35
15 266 030	Niederröbblingen	811	40	23	-	-	13	26	24
15 266 031	Nienstedt	996	34	15	-	-	6	29	29
15 266 034	Pölsfeld	1 159	17	0	-	-	7	34	34
15 266 035	Questenberg	1 725	13	1	1	-	10	54	54
15 266 037	Riethnordhausen	679	29	8	8	-	12	27	27
15 266 038	Roßla	1 764	113	15	15	-	65	97	87
15 266 040	Rottleberode	699	88	0	0	-	44	52	44
15 266 041	Sangerh., St.	16 154	762	42	10	-	479	788	727
15 266 042	Schwenda	1 023	26	-	-	-	10	37	37
15 266 043	Sotterhausen	575	12	0	-	-	6	19	19
15 266 044	Stolberg (Harz)	6 752	55	-	-	-	35	155	150
15 266 045	Tilleda(Kyffh.)	1 470	45	1	0	-	4	62	58
15 266 046	Uftrungen	2 965	51	9	2	-	13	70	66
15 266 047	Wallhausen	2 262	88	0	0	-	96	121	108
15 266 049	Wickerode	686	12	0	0	-	15	22	22
15 266 050	Winkel	1 270	96	1	1	-	9	49	49
15 266 051	Wolferstedt	1 500	41	-	-	-	21	41	41
15 266	Sangerhausen	68 977	2 399	227	147	-	1 255	2 729	2 556
15 268 002	Burgwerben	442	42	0	-	-	13	31	20
15 268 003	Dehlitz (Saale)	878	46	8	8	-	19	63	58
15 268 004	Goseck	1 457	53	-	-	-	53	43	43
15 268 005	Granschütz	652	62	4	-	-	29	24	20
15 268 006	Gröben	394	44	4	4	-	21	23	16
15 268 007	Gröbitz	756	22	-	-	-	15	28	28
15 268 008	Großgörschen	1 500	52	-	-	-	22	37	37
15 268 010	Großkorbetha	1 268	104	9	6	-	24	105	89
15 268 011	Hohenmöls., St.	6 342	512	1 681	1 628	-	267	219	177
15 268 012	Krauschwitz	1 239	52	6	6	-	41	61	53
15 268 013	Langendorf	1 454	85	2	2	-	51	65	56
15 268 014	Leißling	747	74	-	-	-	47	44	36
15 268 015	Lützen, Stadt	1 728	112	1	-	-	64	65	58
15 268 016	Markwerben	377	19	-	-	-	32	15	15
15 268 017	Muschwitz	1 223	59	98	91	-	35	42	41
15 268 018	Nessa	1 403	52	1	-	-	46	64	55
15 268 019	Poserna	506	22	1	1	-	4	19	15
15 268 020	Prittitz	1 134	38	16	16	-	27	42	35
15 268 021	Reichardtswerb.	931	49	0	-	-	19	30	30
15 268 022	Rippach	779	35	15	15	-	14	68	60
15 268 023	Röcken	1 180	33	0	-	-	19	42	40
15 268 025	Schkortleben	705	24	-	-	-	16	56	45

\*) Stichtag 31.12.

1) 100/200,300 (ohne 310), 400,500,940

und nach regionaler Gliederung in Sachsen-Anhalt \*)

Hektar

von							Siedlungs- und Verkehrs- fläche zusammen <sup>1)</sup>	Schlüssel- Nr.
Landwirtschafts- fläche  (600)	Waldfläche  (700)	Wasserfläche  (800)	Flächen anderer Nutzung  (900)	darunter				
				Friedhof  (940)	Unland  (950)			
1 340	79	4	3	1	2	156	15 265 046	
854	4	3	5	1	4	66	15 265 047	
1 148	25	4	1	0	0	193	15 265 051	
4 104	236	64	33	3	30	883	15 265 053	
1 103	282	76	24	2	22	212	15 265 055	
862	87	12	7	2	5	150	15 265 056	
3 799	118	69	3	3	1	1 108	15 265 058	
2 396	217	27	14	3	12	624	15 265 059	
47 696	3 150	643	313	44	269	8 536	15 265	
1 368	1 449	26	4	2	2	340	15 266 001	
843	37	21	1	1	1	125	15 266 002	
1 637	229	384	13	1	12	278	15 266 003	
785	379	3	2	0	2	91	15 266 004	
882	433	4	2	1	1	165	15 266 005	
489	88	6	11	1	10	81	15 266 007	
450	600	6	1	1	-	96	15 266 008	
889	90	17	1	1	1	95	15 266 009	
601	962	5	0	0	-	101	15 266 010	
264	140	3	0	0	-	22	15 266 011	
726	3	13	20	1	19	116	15 266 012	
332	726	3	3	1	2	69	15 266 013	
503	11	7	8	0	7	42	15 266 017	
356	323	4	6	0	6	47	15 266 018	
853	1 037	4	3	1	3	106	15 266 019	
880	6	7	2	1	1	80	15 266 020	
475	1	13	0	0	-	32	15 266 022	
1 914	140	215	16	2	14	299	15 266 023	
208	98	1	0	0	0	23	15 266 024	
252	2	1	1	0	1	23	15 266 026	
539	3	14	1	0	1	36	15 266 027	
1 130	45	10	1	1	0	81	15 266 028	
695	1	11	1	0	1	102	15 266 030	
901	4	4	2	0	2	86	15 266 031	
442	649	5	5	0	5	58	15 266 034	
341	1 300	5	1	0	0	78	15 266 035	
545	16	12	29	1	28	69	15 266 037	
1 016	401	55	3	2	1	277	15 266 038	
372	114	20	8	1	6	185	15 266 040	
9 047	4 839	130	67	13	53	2 075	15 266 041	
808	138	2	2	1	1	74	15 266 042	
529	2	3	4	0	4	37	15 266 043	
265	6 221	18	2	1	1	246	15 266 044	
1 228	88	10	32	1	31	112	15 266 045	
887	1 907	19	10	1	10	141	15 266 046	
1 667	243	40	7	1	6	305	15 266 047	
349	283	5	1	0	0	49	15 266 049	
500	610	4	1	0	0	155	15 266 050	
1 290	93	9	6	1	5	104	15 266 051	
37 259	23 709	1 120	278	40	239	6 502	15 266	
343	4	8	1	0	0	87	15 268 002	
666	53	16	7	1	6	129	15 268 003	
1 146	151	9	1	1	-	150	15 268 004	
509	18	6	1	1	-	119	15 268 005	
253	48	2	1	1	-	88	15 268 006	
645	44	2	0	0	-	65	15 268 007	
1 374	8	6	1	1	-	112	15 268 008	
974	25	17	11	1	10	236	15 268 010	
3 119	454	28	64	4	60	1 054	15 268 011	
1 059	15	3	2	1	1	155	15 268 012	
1 224	25	2	1	1	-	201	15 268 013	
430	132	20	0	0	-	166	15 268 014	
1 460	13	10	2	2	-	245	15 268 015	
287	18	6	0	0	-	66	15 268 016	
828	156	4	1	1	0	143	15 268 017	
1 215	22	2	1	1	0	163	15 268 018	
431	23	6	0	0	-	46	15 268 019	
978	30	2	1	1	-	108	15 268 020	
656	80	44	51	1	50	100	15 268 021	
628	12	6	1	1	-	118	15 268 022	
1 034	40	11	1	1	-	94	15 268 023	
575	21	13	1	1	0	96	15 268 025	

\*) Stichtag 31.12.

1) 100/200,300 (ohne 310), 400,500,940

Bodenfläche 2006 nach Art der tatsächlichen Nutzung  
in

Schlüssel- Nr.	Kreisfreie Stadt/ Gemeinde/ Landkreis Land	Bodenfläche insgesamt  (999)	Da						
			Gebäude- und Freifläche  (100/200)	Betriebs- fläche  (300)	darunter		Erholungs- fläche  (400)	Verkehrs- fläche  (500)	darunter
					Abbau- land  (310)				Straße Weg, Platz  (510-530)
15 268 026	Sössen	341	14	-	-	-	4	12	12
15 268 027	Starsiedel	547	37	-	-	-	4	17	17
15 268 028	Storkau	794	38	3	3	3	19	27	27
15 268 029	Tagewerben	716	43	9	3	3	11	27	26
15 268 030	Taucha	527	24	-	-	-	16	20	18
15 268 031	Teuchern, Stadt	1 661	106	17	15	15	97	71	61
15 268 032	Trebnitz	671	29	27	27	27	28	27	22
15 268 033	Uichteritz	855	40	-	-	-	45	36	36
15 268 035	Weißenfels, St.	2 474	649	22	19	19	388	291	246
15 268 036	Wengelsdorf	589	38	1	1	1	32	40	26
15 268 039	Zorbau	967	92	16	16	16	19	50	50
15 268	Weißenfels	37 238	2 699	1 942	1 861	1 861	1 540	1 801	1 566
15 303 000	Magdeburg, Stadt	20 096	4 501	95	70	70	2 585	2 176	1 652
15 352 001	Amesdorf	1 191	43	5	3	3	13	44	39
15 352 002	Aschersl., St.	8 581	689	67	44	44	438	407	348
15 352 003	Borne	1 532	41	1	0	0	33	41	41
15 352 005	Drohndorf	611	28	1	1	1	6	25	21
15 352 006	Egeln, Stadt	2 913	145	13	9	9	95	121	102
15 352 009	Etgersleben	1 326	30	2	-	-	17	40	32
15 352 010	Freckleben	1 238	28	0	0	0	29	50	36
15 352 011	Friedrichsau	444	12	-	-	-	9	10	10
15 352 012	Frose	1 278	46	5	2	2	21	62	43
15 352 013	Gatersleben	1 615	133	6	-	-	51	60	51
15 352 014	Giersleben	2 014	57	6	6	6	32	60	50
15 352 016	Gr. Schierstedt	625	22	1	1	1	16	33	25
15 352 017	Hakeborn	1 145	37	1	-	-	22	29	29
15 352 018	Hecklingen, St.	9 534	333	62	62	62	185	490	262
15 352 020	Hoym, Stadt	2 027	106	38	33	33	36	66	65
15 352 023	Mehringen	1 173	58	3	3	3	33	49	35
15 352 025	Nachterstedt	821	59	403	403	403	23	29	17
15 352 026	Neu Königsau	916	29	-	-	-	9	21	21
15 352 027	Neundorf (Anh.)	1 493	67	2	-	-	56	58	53
15 352 032	Schackenthal	697	18	2	1	1	8	19	19
15 352 033	Schadeleben	1 698	46	-	-	-	40	48	47
15 352 035	Staßfurt, Stadt	5 821	789	84	25	25	244	326	283
15 352 036	Tarthun	862	44	1	-	-	20	27	27
15 352 037	Unseburg	1 678	58	230	227	227	31	47	42
15 352 038	Westdorf	861	23	17	14	14	17	25	25
15 352 039	Westeregeln	1 394	81	18	8	8	61	66	53
15 352 043	Wolmirsleben	1 690	64	6	3	3	44	51	51
15 352 044	Falkenstein/Har	10 298	316	64	60	60	150	317	299
15 352	Ascherleben-Staßfurt	65 475	3 402	1 039	904	904	1 738	2 622	2 124
15 355 002	Altbrandsleben	771	13	-	-	-	10	24	24
15 355 005	Ausleben	3 329	135	6	2	2	44	107	106
15 355 007	Barneberg	880	33	26	24	24	14	25	25
15 355 010	Bottmersdorf	1 500	36	-	-	-	23	63	45
15 355 012	Domersleben	1 565	40	7	-	-	26	45	45
15 355 013	Drackengstedt	719	22	0	-	-	15	26	19
15 355 014	Dreileben	1 541	35	1	1	1	19	56	43
15 355 015	Druxberge	746	17	0	-	-	17	23	23
15 355 016	Eggenstedt	1 100	15	4	4	4	12	27	27
15 355 017	Eilsleben	1 377	94	1	-	-	35	91	48
15 355 018	Gröningen, St.	5 969	181	78	74	74	105	186	175
15 355 021	Gr. Rodensleben	1 934	45	-	-	-	21	54	52
15 355 023	Hadmersl., St.	2 339	71	51	47	47	55	46	46
15 355 025	Harbke	1 892	91	323	323	323	42	97	81
15 355 026	Hötensleben	3 609	113	6	6	6	61	114	113
15 355 027	Hohendodeleben	1 480	55	7	5	5	31	52	52
15 355 029	Hornhausen	1 881	52	3	3	3	34	63	58
15 355 032	Kl. Rodensleben	847	23	1	1	1	17	27	26
15 355 033	Klein Wanzleben	2 545	216	3	3	3	45	93	81
15 355 034	Kroppenst., St.	3 865	80	7	7	7	34	93	92
15 355 037	Marienberg	998	27	-	-	-	15	45	32
15 355 040	Oschersl., St.	12 271	563	24	17	17	357	467	405
15 355 042	Ovelgünne	1 350	18	10	5	5	12	48	37
15 355 043	Peseckendorf	687	20	1	-	-	18	13	13
15 355 045	Schermcke	941	27	0	-	-	19	40	40
15 355 047	Seehausen, St.	1 831	64	15	8	8	42	84	77
15 355 048	Sommersdorf	1 933	52	9	9	9	40	64	64
15 355 050	Ummendorf	1 568	44	5	5	5	23	54	42

\*) Stichtag 31.12.

1) 100/200,300 (ohne 310), 400,500,940



und nach regionaler Gliederung in Sachsen-Anhalt \*)

Hektar

von							Siedlungs- und Verkehrs- fläche zusammen <sup>1)</sup>	Schlüssel- Nr.
Landwirtschafts- fläche (600)	Waldfläche (700)	Wasserfläche (800)	Flächen anderer Nutzung (900)	darunter				
				Friedhof (940)	Unland (950)			
293	11	8	-	-	-	29	15 268 026	
487	2	0	0	0	-	58	15 268 027	
696	9	1	1	1	-	84	15 268 028	
611	8	2	4	0	4	88	15 268 029	
440	18	8	0	0	-	61	15 268 030	
1 260	98	7	4	4	-	281	15 268 031	
419	119	22	0	0	-	85	15 268 032	
677	37	19	1	1	0	122	15 268 033	
875	165	56	28	13	15	1 344	15 268 035	
446	8	23	1	1	-	110	15 268 036	
771	15	4	1	1	-	162	15 268 039	
26 811	1 881	375	189	44	146	6 165	15 268	
7 631	1 385	1 308	415	139	276	9 426	15 303 000	
1 055	23	6	2	1	1	103	15 352 001	
6 564	306	88	23	19	3	1 576	15 352 002	
1 402	9	3	2	2	-	117	15 352 003	
538	10	2	1	1	1	60	15 352 005	
2 371	114	48	7	7	0	371	15 352 006	
1 199	16	21	2	2	-	91	15 352 009	
1 033	91	5	1	1	1	107	15 352 010	
323	12	52	25	0	25	31	15 352 011	
963	160	19	2	2	-	135	15 352 012	
1 228	51	40	47	2	46	251	15 352 013	
1 789	59	7	3	2	2	151	15 352 014	
530	15	5	1	1	0	72	15 352 016	
1 018	32	4	1	1	-	90	15 352 017	
7 552	835	64	12	8	4	1 017	15 352 018	
1 737	21	14	9	4	4	218	15 352 020	
991	30	7	2	1	1	142	15 352 023	
102	170	24	11	1	10	112	15 352 025	
481	262	113	0	0	-	60	15 352 026	
1 280	22	6	3	3	-	186	15 352 027	
641	6	1	1	0	0	47	15 352 032	
1 273	99	74	119	1	119	134	15 352 033	
3 835	255	259	29	14	15	1 432	15 352 035	
715	44	10	1	1	-	92	15 352 036	
1 098	97	99	18	1	16	141	15 352 037	
730	42	5	1	1	-	70	15 352 038	
1 111	29	21	7	2	5	220	15 352 039	
1 428	28	69	2	2	-	163	15 352 043	
5 994	3 379	61	16	7	9	794	15 352 044	
48 980	6 216	1 130	349	86	263	7 982	15 352	
401	321	2	1	1	-	48	15 355 002	
2 969	54	11	4	3	1	293	15 355 005	
775	6	1	1	1	-	74	15 355 007	
1 333	34	9	1	1	-	123	15 355 010	
1 431	10	5	1	1	0	120	15 355 012	
646	6	2	1	1	-	65	15 355 013	
1 393	30	8	1	1	-	110	15 355 014	
665	19	3	1	1	0	58	15 355 015	
663	370	7	1	1	0	55	15 355 016	
1 136	13	4	3	3	-	223	15 355 017	
5 137	205	71	7	7	-	483	15 355 018	
1 733	71	8	2	2	-	122	15 355 021	
2 035	53	27	3	2	0	177	15 355 023	
445	883	10	1	1	-	230	15 355 025	
3 030	233	45	7	5	2	293	15 355 026	
1 312	16	4	3	1	2	141	15 355 027	
1 649	52	25	3	3	-	152	15 355 029	
768	7	3	0	0	-	67	15 355 032	
2 032	132	19	4	4	0	358	15 355 033	
3 596	41	11	3	3	-	210	15 355 034	
529	378	3	1	1	-	88	15 355 037	
9 573	1 111	148	28	18	10	1 412	15 355 040	
1 207	46	8	1	1	-	84	15 355 042	
611	18	4	0	0	-	53	15 355 043	
694	156	4	1	1	-	87	15 355 045	
1 504	85	25	11	2	9	199	15 355 047	
1 436	303	26	1	1	-	157	15 355 048	
1 397	25	16	1	1	-	124	15 355 050	

\*) Stichtag 31.12.

1) 100/200,300 (ohne 310), 400,500,940

Bodenfläche 2006 nach Art der tatsächlichen Nutzung  
in

Schlüssel-Nr.	Kreisfreie Stadt/ Gemeinde/ Landkreis Land	Bodenfläche insgesamt  (999)	Da						
			Gebäude- und Freifläche  (100/200)	Betriebs- fläche  (300)	darunter		Erholungs- fläche  (400)	Verkehrs- fläche  (500)	darunter
					Abbau- land  (310)				Straße Weg, Platz  (510-530)
15 355 051	Völpke	1 722	86	32	17		37	72	60
15 355 052	Wackersleben	1 585	43	7	7		27	66	56
15 355 053	Wanzleben, St.	4 464	227	8	8		92	156	132
15 355 054	Wefensleben	1 263	69	7	5		37	59	45
15 355 055	Wormsdorf	1 369	34	1	-		18	42	42
15 355 056	Wulferstedt	1 618	33	2	1		18	52	52
15 355 057	Sülzetal	10 366	505	19	14		221	411	367
15 355 058	Am Großen Bruch	3 394	87	54	54		76	102	86
15 355	Bördekreis	87 248	3 265	719	648		1 714	3 086	2 729
15 357 003	Aspenstedt	782	23	-	-		16	28	28
15 357 004	Athenstedt	631	15	2	-		10	25	25
15 357 006	Berßel	1 185	44	-	-		15	38	37
15 357 007	Bühne	1 111	42	8	7		12	35	30
15 357 008	Danstedt	1 410	31	1	-		17	50	39
15 357 016	Groß Quenstedt	1 565	39	13	13		25	38	31
15 357 017	Halberst., St.	8 222	1 190	70	62		394	465	368
15 357 018	Harsleben	2 786	96	-	-		29	96	92
15 357 022	Langenstein	2 128	114	-	-		43	83	71
15 357 023	Lüttgenrode	1 615	43	0	0		11	54	54
15 357 024	Nienhagen	673	18	14	14		10	28	18
15 357 026	Osterwieck, St.	2 205	164	4	-		81	80	75
15 357 028	Rhoden	936	19	1	-		10	25	25
15 357 031	Sargstedt	1 188	28	-	-		21	33	33
15 357 032	Schauen	1 101	26	1	-		12	39	35
15 357 034	Schwaneb., St.	2 588	91	24	24		40	99	89
15 357 035	Ströbeck	1 346	45	9	-		21	59	47
15 357 038	Wegeleben, St.	5 178	160	44	33		48	132	110
15 357 039	Wülperode	1 273	31	1	1		5	37	37
15 357 041	Huy	16 727	377	24	7		203	494	457
15 357 042	Aue-Fallstein	11 841	277	21	17		105	353	343
15 357	Halberstadt	66 494	2 871	236	177		1 127	2 290	2 044
15 358 002	Biederitz	1 094	177	2	-		89	93	52
15 358 003	Brettin	902	59	2	-		33	32	29
15 358 005	Burg, Stadt	15 073	1 056	127	103		455	659	564
15 358 007	Demsin	2 235	57	21	21		22	53	53
15 358 010	Dörnitz	1 737	246	-	-		15	37	35
15 358 011	Drewitz	809	156	13	9		18	26	23
15 358 014	Genthin, Stadt	10 372	606	17	9		308	351	311
15 358 015	Gerwisch	761	219	22	-		38	51	40
15 358 016	Gladau	3 927	78	-	-		34	121	109
15 358 017	Gommern, Stadt	13 989	558	26	9		314	440	397
15 358 018	Grabow	3 201	47	-	-		33	126	126
15 358 019	Gübs	657	12	11	11		10	14	14
15 358 022	Hohenwarthe	1 025	50	16	13		30	99	58
15 358 025	Jerichow, Stadt	5 304	108	5	-		79	138	122
15 358 026	Kade	2 386	40	5	-		35	75	66
15 358 028	Karow	3 193	36	-	-		22	61	61
15 358 029	Klitsche	1 840	26	-	-		21	48	48
15 358 030	Königsborn	531	41	5	-		21	35	15
15 358 031	Korbeltitz	1 700	63	40	-		15	56	46
15 358 032	Krüssau	2 160	20	0	-		24	53	53
15 358 033	Küsel	319	7	0	-		4	15	15
15 358 034	Lostau	1 442	77	1	-		18	48	43
15 358 036	Magdeborfth	2 527	155	-	-		14	101	100
15 358 039	Möckern, Stadt	16 858	554	63	57		205	514	488
15 358 040	Möser	513	103	1	-		66	39	31
15 358 044	Nielebock	1 495	14	12	-		16	31	31
15 358 045	Paplitz	2 712	29	5	5		19	88	84
15 358 049	Pietzpuhl	2 210	403	-	-		29	101	101
15 358 050	Redekin	1 921	39	1	1		34	55	52
15 358 051	Reesdorf	332	8	1	1		5	11	11
15 358 052	Reesen	1 330	34	22	22		22	41	41
15 358 053	Rietzel	1 156	23	14	14		13	26	26
15 358 054	Roßdorf	1 154	36	0	-		28	33	33
15 358 056	Schermen	1 135	64	16	15		27	74	73
15 358 057	Schlagenthin	2 072	41	-	-		41	46	46
15 358 058	Schopisdorf	655	69	-	-		14	24	24
15 358 060	Stresow	627	29	-	-		6	15	15
15 358 061	Theeßen	2 204	63	-	-		18	94	94
15 358 062	Tryppenhna	1 066	40	-	-		9	24	24
15 358 063	Tuheim	5 405	107	6	2		10	160	152

\*) Stichtag 31.12.

1) 100/200,300 (ohne 310), 400,500,940

und nach regionaler Gliederung in Sachsen-Anhalt \*)

Hektar

von							Siedlungs- und Verkehrs- fläche zusammen <sup>1)</sup>	Schlüssel- Nr.
Landwirtschafts- fläche  (600)	Waldfläche  (700)	Wasserfläche  (800)	Flächen anderer Nutzung  (900)	darunter				
				Friedhof  (940)	Unland  (950)			
1 409	77	8	2	2	-	211	15 355 051	
1 385	30	20	7	1	6	137	15 355 052	
3 777	172	26	7	5	2	480	15 355 053	
1 005	73	10	3	2	1	169	15 355 054	
1 201	67	5	1	1	0	96	15 355 055	
1 467	12	30	2	1	1	106	15 355 056	
8 977	169	52	12	11	1	1 152	15 355 057	
2 938	69	56	11	4	7	270	15 355 058	
72 260	5 349	717	137	94	44	8 229	15 355	
596	118	2	1	1	-	67	15 357 003	
518	58	2	0	0	-	52	15 357 004	
988	91	8	1	1	-	98	15 357 006	
912	91	11	2	1	1	89	15 357 007	
1 288	20	3	1	1	-	99	15 357 008	
1 403	10	30	8	2	6	104	15 357 016	
5 217	768	77	41	26	15	2 084	15 357 017	
2 343	185	10	27	4	23	226	15 357 018	
1 501	369	13	5	1	3	242	15 357 022	
1 417	85	4	2	1	1	108	15 357 023	
577	18	8	0	0	-	56	15 357 024	
1 499	352	17	8	4	4	332	15 357 026	
840	36	5	1	1	-	55	15 357 028	
1 066	34	2	4	1	3	83	15 357 031	
755	260	9	1	1	-	78	15 357 032	
2 152	172	7	3	3	-	233	15 357 034	
1 178	29	2	1	1	0	135	15 357 035	
4 558	127	101	9	5	3	355	15 357 038	
1 083	94	22	1	1	0	74	15 357 039	
13 464	2 013	133	20	13	7	1 103	15 357 041	
9 522	1 483	68	13	6	7	746	15 357 042	
52 875	6 415	533	147	73	74	6 419	15 357	
568	108	54	1	1	-	363	15 358 002	
422	313	38	2	1	0	127	15 358 003	
8 088	3 658	1 009	22	20	2	2 214	15 358 005	
1 097	962	22	1	1	-	133	15 358 007	
807	622	8	1	1	-	300	15 358 010	
495	98	3	0	0	-	204	15 358 011	
4 294	4 617	170	9	9	-	1 282	15 358 014	
392	20	17	1	1	-	331	15 358 015	
2 453	1 217	23	1	1	0	234	15 358 016	
10 345	2 114	167	25	8	18	1 336	15 358 017	
1 508	1 470	15	1	1	-	207	15 358 018	
562	11	21	16	0	15	37	15 358 019	
471	226	133	1	1	0	183	15 358 022	
3 616	964	391	3	3	-	333	15 358 025	
1 266	905	58	1	1	-	156	15 358 026	
2 392	631	50	1	1	-	120	15 358 028	
1 105	610	29	1	1	-	96	15 358 029	
399	19	10	1	1	-	103	15 358 030	
1 234	283	9	1	1	-	174	15 358 031	
709	1 345	9	0	0	-	97	15 358 032	
236	55	1	0	0	-	27	15 358 033	
884	181	196	36	1	35	145	15 358 034	
182	2 066	7	0	0	-	271	15 358 036	
10 858	4 523	133	9	7	2	1 284	15 358 039	
238	59	5	1	1	-	211	15 358 040	
551	856	13	1	1	-	74	15 358 044	
2 101	442	27	1	1	-	137	15 358 045	
337	1 331	9	0	0	0	533	15 358 049	
1 175	604	12	1	1	-	129	15 358 050	
265	38	2	0	0	-	25	15 358 051	
839	362	8	1	0	1	98	15 358 052	
669	408	3	0	0	-	62	15 358 053	
786	251	18	1	1	-	98	15 358 054	
772	174	6	1	1	0	168	15 358 056	
1 156	766	21	1	1	-	130	15 358 057	
462	78	7	1	1	-	108	15 358 058	
444	131	1	-	-	-	51	15 358 060	
788	1 232	9	1	1	-	175	15 358 061	
769	220	2	1	1	-	74	15 358 062	
3 610	1 467	32	13	2	11	283	15 358 063	

\*) Stichtag 31.12.

1) 100/200,300 (ohne 310), 400,500,940

Bodenfläche 2006 nach Art der tatsächlichen Nutzung  
in

Schlüssel- Nr.	Kreisfreie Stadt/ Gemeinde/ Landkreis Land	Bodenfläche insgesamt  (999)	Da						
			Gebäude- und Freifläche  (100/200)	Betriebs- fläche  (300)	darunter		Erholungs- fläche  (400)	Verkehrs- fläche  (500)	darunter
					Abbau- land  (310)				Straße Weg, Platz  (510-530)
15 358 066	Wallwitz	567	12	-	-	-	9	13	13
15 358 068	Woltersdorf	889	19	-	-	-	14	27	20
15 358 069	Wüstenjerichow	2 143	8	-	-	-	12	79	79
15 358 070	Wulkow	3 348	30	0	-	-	24	83	82
15 358 071	Zabakuck	1 141	21	8	8	-	28	30	30
15 358 072	Zeddenick	604	7	-	-	-	5	17	13
15 358 075	Elbe-Parey	10 864	388	93	79	-	281	370	289
15 358	Jerichower Land	139 583	6 039	556	380	-	2 590	4 731	4 236
15 362 001	Ackendorf	694	23	-	-	-	10	19	17
15 362 002	Alleringersl.	570	29	1	-	-	16	39	39
15 362 003	Altenhausen	1 619	19	-	-	-	29	56	54
15 362 004	Angern	2 580	65	10	10	-	46	95	87
15 362 005	Barleben	2 973	342	22	6	-	173	231	207
15 362 006	Bartensleben	1 641	21	1	-	-	12	47	47
15 362 007	Bebertal	2 597	105	103	103	-	20	94	88
15 362 008	Beendorf	683	33	3	-	-	15	18	18
15 362 009	Behnsdorf	1 386	44	4	-	-	11	49	47
15 362 010	Belsdorf	994	14	-	-	-	2	26	26
15 362 011	Berenbrock	1 297	32	2	-	-	4	42	42
15 362 012	Bertingen	1 117	21	-	-	-	5	29	29
15 362 013	Böddensell	699	18	1	-	-	4	36	25
15 362 014	Bösdorf	1 198	36	18	18	-	10	45	37
15 362 015	Born	2 062	60	3	-	-	7	28	28
15 362 016	Bornstedt	718	23	-	-	-	6	44	44
15 362 017	Bregenstedt	646	27	-	-	-	24	23	23
15 362 020	Bülstringen	2 028	59	13	12	-	13	82	65
15 362 021	Burgstall	3 415	40	12	12	-	19	64	64
15 362 022	Calvörde	3 623	121	37	4	-	45	114	114
15 362 023	Colbitz	7 186	420	44	38	-	79	158	158
15 362 024	Crochern	2 322	27	-	-	-	9	55	54
15 362 026	Döhren	601	24	-	-	-	4	25	22
15 362 027	Dolle	5 017	44	7	7	-	7	56	56
15 362 028	Dorst	516	10	-	-	-	3	18	18
15 362 030	Eichenbarleben	1 166	50	9	8	-	39	46	46
15 362 031	Eickendorf	562	8	0	-	-	4	20	20
15 362 032	Eimersleben	1 183	33	1	-	-	12	53	53
15 362 033	Emden	1 643	32	1	1	-	2	48	46
15 362 034	Erxleben	3 240	70	15	14	-	31	95	92
15 362 035	Eschenrode	424	11	1	-	-	3	14	14
15 362 036	Etingen	1 693	43	0	-	-	9	51	43
15 362 037	Everingen	626	16	8	8	-	5	20	20
15 362 038	Farsleben	712	61	16	16	-	16	29	25
15 362 039	Flechtingen	4 273	148	41	41	-	55	181	145
15 362 041	Glindenberg	1 541	43	3	-	-	22	65	65
15 362 042	Grauingen	694	14	-	-	-	5	22	18
15 362 044	Gr.Santersleben	709	27	25	25	-	16	44	44
15 362 046	Hakenstedt	1 708	41	2	-	-	13	59	55
15 362 047	Haldensl., St.	13 770	1 001	56	10	-	317	492	444
15 362 048	Heinrichsberg	1 134	29	17	14	-	8	29	29
15 362 049	Hermisdorf	755	81	3	-	-	20	33	33
15 362 050	Hillersleben	1 525	292	4	4	-	11	19	18
15 362 051	Hödingen	918	19	10	6	-	5	33	27
15 362 052	Hörsingen	865	41	-	-	-	7	33	30
15 362 053	Hohenwarleben	813	76	16	15	-	25	86	86
15 362 055	Irxleben	707	108	1	-	-	24	41	41
15 362 056	Ivenrode	1 055	24	-	-	-	13	39	34
15 362 058	Kathendorf	777	18	1	-	-	14	24	22
15 362 060	Kluden	1 725	22	0	0	-	6	53	51
15 362 062	Loitsche	1 943	47	326	-	-	32	63	54
15 362 063	Mahlwinkel	2 073	152	1	1	-	14	76	51
15 362 064	Mannhausen	1 101	24	2	-	-	3	31	31
15 362 067	Morsleben	628	39	-	-	-	6	49	49
15 362 068	Neuenhofe	1 497	40	37	36	-	19	36	35
15 362 069	Nied.dodeleben	2 811	133	7	7	-	45	172	154
15 362 071	Nordgermersl.	1 912	48	1	-	-	31	72	64
15 362 072	Ochtmersleben	941	31	-	-	-	13	38	28
15 362 073	Oebisfelde, St.	9 560	294	18	11	-	189	419	322
15 362 074	Ostingersleben	746	22	0	-	-	7	43	43
15 362 075	Rätzlingen	1 474	56	-	-	-	22	53	42
15 362 076	Rogätz	2 386	93	41	-	-	69	79	71
15 362 077	Rottmersleben	1 132	34	1	-	-	20	35	33
15 362 079	Sandbeiendorf	890	37	0	-	-	10	23	23
15 362 080	Schackensleben	1 166	49	0	-	-	17	53	49

\*) Stichtag 31.12.

1) 100/200,300 (ohne 310), 400,500,940

und nach regionaler Gliederung in Sachsen-Anhalt \*)

Hektar

von							Siedlungs- und Verkehrs- fläche zusammen <sup>1)</sup>	Schlüssel- Nr.
Landwirtschafts- fläche  (600)	Waldfläche  (700)	Wasserfläche  (800)	Flächen anderer Nutzung  (900)	darunter				
				Friedhof  (940)	Unland  (950)			
517	6	9	-	-	-	34	15 358 066	
795	25	9	0	0	-	61	15 358 068	
381	1 642	20	0	0	-	100	15 358 069	
1 451	1 747	12	1	1	-	138	15 358 070	
616	417	22	-	-	-	78	15 358 071	
568	4	4	-	-	-	29	15 358 072	
6 144	3 024	546	18	8	10	1 061	15 358 075	
79 816	42 302	3 374	175	80	95	13 616	15 358	
623	14	4	0	0	-	53	15 362 001	
437	42	5	1	1	-	86	15 362 002	
752	748	15	0	0	-	104	15 362 003	
1 520	816	27	1	1	-	207	15 362 004	
1 932	73	191	8	5	3	767	15 362 005	
946	599	14	1	1	-	82	15 362 006	
1 480	774	19	2	2	-	222	15 362 007	
260	352	2	0	0	-	69	15 362 008	
869	399	5	4	1	3	110	15 362 009	
511	438	2	0	0	0	43	15 362 010	
1 053	149	14	1	1	-	81	15 362 011	
467	501	94	0	0	-	55	15 362 012	
446	189	5	0	0	-	59	15 362 013	
935	128	26	0	0	-	92	15 362 014	
1 106	859	1	-	-	-	96	15 362 015	
599	41	4	1	1	-	74	15 362 016	
566	3	4	1	1	-	74	15 362 017	
1 105	685	72	1	1	-	154	15 362 020	
1 000	2 271	8	1	1	-	125	15 362 021	
1 409	1 755	128	13	2	11	315	15 362 022	
2 379	4 054	45	6	2	4	666	15 362 023	
916	1 310	3	1	1	-	93	15 362 024	
478	69	2	0	0	-	53	15 362 026	
2 873	2 028	2	1	1	-	107	15 362 027	
330	152	3	0	0	-	31	15 362 028	
1 004	9	7	2	2	0	137	15 362 030	
474	49	4	2	1	1	33	15 362 031	
1 019	57	8	1	1	0	100	15 362 032	
784	766	11	0	0	-	82	15 362 033	
1 645	1 372	11	1	1	-	198	15 362 034	
383	9	4	0	0	-	29	15 362 035	
1 361	194	34	1	1	-	104	15 362 036	
482	89	6	1	0	0	41	15 362 037	
505	80	4	1	1	0	107	15 362 038	
1 424	2 382	42	1	1	-	385	15 362 039	
1 096	191	121	1	1	0	133	15 362 041	
544	102	7	0	0	-	41	15 362 042	
556	39	3	1	1	-	87	15 362 044	
1 565	19	9	1	1	-	116	15 362 046	
6 544	5 122	219	18	18	1	1 875	15 362 047	
963	11	77	1	1	-	69	15 362 048	
562	43	13	0	0	-	137	15 362 049	
870	320	8	1	1	-	323	15 362 050	
507	339	4	0	0	-	61	15 362 051	
742	35	6	2	2	-	82	15 362 052	
525	81	4	1	1	1	187	15 362 053	
522	6	3	1	1	0	175	15 362 055	
562	410	6	1	1	-	77	15 362 056	
653	38	28	1	1	0	57	15 362 058	
917	717	9	1	1	-	82	15 362 060	
731	693	49	1	1	-	469	15 362 062	
881	936	11	1	1	-	244	15 362 063	
735	186	119	0	0	-	60	15 362 064	
337	192	4	0	0	-	95	15 362 067	
694	665	5	1	1	-	97	15 362 068	
2 313	125	11	4	4	0	355	15 362 069	
1 731	19	8	3	1	2	152	15 362 071	
856	0	2	1	1	-	83	15 362 072	
7 058	1 214	354	15	5	10	913	15 362 073	
651	18	4	1	1	-	73	15 362 074	
1 204	90	45	3	1	3	132	15 362 075	
1 238	682	182	3	3	-	284	15 362 076	
1 026	13	3	2	1	1	90	15 362 077	
646	169	5	0	0	-	70	15 362 079	
1 011	31	4	1	1	-	120	15 362 080	

\*) Stichtag 31.12.

1) 100/200,300 (ohne 310), 400,500,940

Bodenfläche 2006 nach Art der tatsächlichen Nutzung  
in

Schlüssel- Nr.	Kreisfreie Stadt/ Gemeinde/ Landkreis Land	Bodenfläche insgesamt  (999)	Da					
			Gebäude- und Freifläche  (100/200)	Betriebs- fläche  (300)	darunter	Erholungs- fläche  (400)	Verkehrs- fläche  (500)	darunter
					Abbau- land  (310)			Straße Weg, Platz  (510-530)
15 362 081	Schwanefeld	542	17	1	1	4	19	19
15 362 082	Seggerde	1 036	12	1	1	17	25	25
15 362 083	Siestedt	1 491	50	-	-	16	45	44
15 362 084	Süplingen	1 833	61	52	52	28	59	47
15 362 085	Uhrsleben	1 102	33	1	-	14	56	52
15 362 087	Velsdorf	678	11	1	-	7	18	18
15 362 088	Walbeck	1 461	55	120	119	20	47	47
15 362 091	Weferlingen	1 694	105	51	50	50	75	58
15 362 092	Wegenstedt	1 221	38	0	-	4	36	31
15 362 093	Wellen	1 037	52	-	-	10	41	32
15 362 094	Wenddorf	651	15	-	-	3	17	17
15 362 095	Wiegitz	514	19	12	11	3	18	18
15 362 096	Wolmirst., St.	3 176	271	31	20	136	166	152
15 362 097	Zielitz	1 140	57	36	-	44	45	40
15 362 098	Zobbenitz	1 353	25	1	1	8	42	42
15 362 099	Niedere Börde	7 775	391	49	41	181	277	259
15 362	Ohrekreis	149 371	6 274	1 299	721	2 298	5 349	4 859
15 363 001	Altenzaun	1 120	51	-	-	10	30	30
15 363 002	Arneburg, Stadt	2 646	402	0	-	43	85	80
15 363 003	Aulosen	1 826	20	2	0	10	43	43
15 363 004	Baben	906	11	-	-	7	22	22
15 363 005	Badingen	1 735	33	-	-	28	46	46
15 363 006	Ballerstedt	1 186	17	1	-	9	25	25
15 363 007	Beelitz	427	6	-	-	5	17	14
15 363 008	Behrendorf	2 364	43	-	-	29	53	53
15 363 009	Bellingen	1 176	28	6	6	10	40	30
15 363 010	Berkau	1 893	32	1	-	22	56	55
15 363 011	Bertkow	1 256	33	0	-	6	30	30
15 363 012	Beuster	2 705	51	-	-	30	48	48
15 363 014	Birkholz	1 618	29	-	-	16	41	41
15 363 015	Bismark(A.),St.	3 318	143	2	-	82	111	100
15 363 016	Bittkau	1 106	27	0	-	29	30	30
15 363 017	Bölsdorf	1 038	15	6	-	10	28	25
15 363 018	Boock	1 201	19	-	-	13	34	34
15 363 019	Bretsch	3 318	66	0	-	29	76	76
15 363 020	Buch	1 984	32	7	7	18	60	60
15 363 021	Buchholz	898	13	-	-	14	22	22
15 363 022	Büste	1 189	24	1	-	17	38	33
15 363 023	Cobbelt	1 115	20	1	1	15	54	27
15 363 024	Dahlen	2 021	40	-	-	20	86	73
15 363 025	Demker	1 252	28	5	5	16	43	31
15 363 026	Dobberkau	1 644	32	-	-	10	50	50
15 363 027	Düsedau	1 282	31	-	-	17	40	33
15 363 028	Eichstedt(Alt.)	1 429	26	-	-	14	52	39
15 363 029	Erxleben	2 099	39	4	-	21	49	49
15 363 030	Falkenberg	1 531	28	1	-	12	30	30
15 363 031	Fischbeck(Elbe)	2 066	46	3	-	23	80	77
15 363 032	Flessau	3 029	83	4	-	48	64	64
15 363 033	Gagel	733	9	0	-	7	18	18
15 363 034	Garlipp	685	11	-	-	4	23	22
15 363 036	Geestgottberg	1 714	31	10	-	31	64	47
15 363 037	Gladigau	1 550	28	-	-	23	32	32
15 363 038	Goldbeck	1 430	69	3	-	57	60	46
15 363 039	Gollensdorf	3 632	30	0	-	19	92	92
15 363 040	Grassau	1 618	24	-	-	15	42	42
15 363 041	Grieben	2 035	42	13	13	33	57	57
15 363 042	Grobleben	383	9	-	-	7	9	9
15 363 043	Groß Garz	3 599	73	1	-	31	107	96
15 363 044	Groß Schwechten	2 454	43	-	-	32	73	73
15 363 045	Hämerten	674	12	-	-	6	32	23
15 363 046	Hassel	1 199	43	-	-	32	52	39
15 363 047	Havelberg, St.	14 913	369	16	1	169	392	370
15 363 048	Heeren	1 354	32	3	1	15	49	39
15 363 049	Heiligenfelde	1 066	17	22	22	10	29	29
15 363 050	Hindenburg	1 498	29	15	15	20	37	37
15 363 051	Hohenb.-Krusem.	2 437	99	0	0	31	75	62
15 363 052	Hohengöhren	2 824	28	18	16	28	77	73
15 363 053	Hohenwulsch	1 517	39	4	-	18	65	49
15 363 054	Holzhausen	681	8	-	-	5	18	18
15 363 055	Hüselitz	1 348	16	2	-	13	34	33
15 363 056	Iden	2 120	59	-	-	27	51	51
15 363 057	Insel	2 516	43	15	14	29	108	83
15 363 060	Jerchel	898	11	-	-	12	22	22

\*) Stichtag 31.12.

1) 100/200,300 (ohne 310), 400,500,940

und nach regionaler Gliederung in Sachsen-Anhalt \*)

Hektar

von							Siedlungs- und Verkehrs- fläche zusammen <sup>1)</sup>	Schlüssel- Nr.
Landwirtschafts- fläche  (600)	Waldfläche  (700)	Wasserfläche  (800)	Flächen anderer Nutzung  (900)	darunter				
				Friedhof  (940)	Unland  (950)			
423	75	4	0	0	-	40	15 362 081	
735	230	15	0	0	-	55	15 362 082	
1 294	79	7	1	1	-	112	15 362 083	
820	793	19	3	1	2	147	15 362 084	
963	30	5	1	1	0	104	15 362 085	
474	153	14	0	0	-	37	15 362 087	
605	597	16	2	2	0	124	15 362 088	
780	617	15	3	3	0	233	15 362 091	
894	216	27	6	0	6	78	15 362 092	
916	16	2	1	1	-	104	15 362 093	
454	158	4	0	0	-	35	15 362 094	
270	173	18	1	1	-	41	15 362 095	
2 049	331	187	5	5	0	589	15 362 096	
584	342	31	1	1	-	184	15 362 097	
909	358	9	1	1	-	75	15 362 098	
6 232	488	147	9	7	2	865	15 362 099	
90 714	40 614	2 670	154	102	51	14 600	15 362	
835	67	126	0	0	0	92	15 363 001	
1 818	117	179	2	2	-	532	15 363 002	
1 169	331	250	1	1	0	76	15 363 003	
778	86	2	0	0	-	40	15 363 004	
1 333	277	18	0	0	-	107	15 363 005	
901	222	10	0	0	-	54	15 363 006	
338	54	7	0	0	-	28	15 363 007	
1 998	135	106	1	1	-	126	15 363 008	
877	206	10	-	-	-	79	15 363 009	
1 365	400	17	1	1	-	111	15 363 010	
1 131	45	10	1	0	0	70	15 363 011	
2 187	90	298	1	-	1	129	15 363 012	
295	1 233	4	1	1	-	87	15 363 014	
2 477	467	29	6	6	0	345	15 363 015	
467	484	67	2	2	-	88	15 363 016	
660	289	31	-	-	-	59	15 363 017	
962	158	15	1	0	0	66	15 363 018	
1 956	1 174	16	0	0	-	172	15 363 019	
1 376	400	91	0	0	-	110	15 363 020	
805	40	3	2	0	2	49	15 363 021	
1 015	80	13	0	0	-	80	15 363 022	
532	489	3	1	1	-	90	15 363 023	
1 713	126	36	0	0	-	146	15 363 024	
1 102	47	10	0	0	-	87	15 363 025	
1 293	241	12	7	1	6	93	15 363 026	
1 055	111	25	3	-	3	87	15 363 027	
1 160	156	20	1	0	1	92	15 363 028	
1 774	197	16	0	0	-	113	15 363 029	
1 370	63	25	1	0	1	71	15 363 030	
1 571	284	59	1	1	-	152	15 363 031	
2 327	471	32	1	1	0	200	15 363 032	
541	155	3	-	-	-	34	15 363 033	
591	52	4	1	0	1	38	15 363 034	
1 329	120	129	0	0	-	136	15 363 036	
1 283	165	21	0	0	-	82	15 363 037	
1 073	153	14	1	1	-	189	15 363 038	
1 390	2 060	38	3	1	2	141	15 363 039	
1 130	400	7	0	0	-	81	15 363 040	
1 106	673	109	2	1	1	134	15 363 041	
317	38	4	-	-	-	24	15 363 042	
2 572	774	40	2	1	1	212	15 363 043	
2 054	231	19	1	1	1	149	15 363 044	
534	28	62	0	0	-	50	15 363 045	
907	132	25	7	0	7	128	15 363 046	
8 680	4 330	948	10	8	1	953	15 363 047	
1 136	95	21	5	0	4	98	15 363 048	
693	276	18	0	0	-	57	15 363 049	
1 343	34	18	3	0	3	85	15 363 050	
1 956	256	19	1	1	-	206	15 363 051	
1 491	1 113	66	4	2	2	136	15 363 052	
1 014	368	8	1	1	-	128	15 363 053	
518	124	8	0	0	-	31	15 363 054	
1 028	244	11	1	1	-	66	15 363 055	
1 771	178	33	0	0	-	137	15 363 056	
2 173	120	24	4	0	3	181	15 363 057	
339	509	6	0	0	-	45	15 363 060	

\*) Stichtag 31.12.

1) 100/200,300 (ohne 310), 400,500,940

Bodenfläche 2006 nach Art der tatsächlichen Nutzung  
in

Schlüssel- Nr.	Kreisfreie Stadt/ Gemeinde/ Landkreis Land	Bodenfläche insgesamt  (999)	Da						
			Gebäude- und Freifläche  (100/200)	Betriebs- fläche  (300)	darunter		Erholungs- fläche  (400)	Verkehrs- fläche  (500)	darunter
					Abbau- land  (310)				Straße Weg, Platz  (510-530)
15 363 061	Käthen	803	12	-	-	-	9	44	31
15 363 062	Kamern	3 182	65	0	-	-	54	91	91
15 363 063	Kehnert	930	13	-	-	-	11	17	17
15 363 064	Kladen	1 445	75	2	1	-	19	61	45
15 363 065	Kl. Schwechten	1 891	30	2	-	-	21	47	47
15 363 066	Klietz	4 580	180	0	-	-	44	139	127
15 363 067	Königsmark	3 421	53	1	-	-	23	75	75
15 363 068	Könnigde	660	9	-	-	-	5	19	19
15 363 069	Kossebau	1 344	32	1	-	-	12	37	37
15 363 070	Kremkau	990	20	-	-	-	11	23	23
15 363 071	Krevese	2 215	39	-	-	-	23	60	56
15 363 072	Krüden	2 936	58	3	-	-	36	78	63
15 363 074	Langensalzwedel	691	19	3	0	-	17	35	20
15 363 075	Lichterfelde	1 884	35	-	-	-	27	30	30
15 363 076	Lindtorf	946	30	-	-	-	10	30	30
15 363 077	Losenrade	688	11	4	4	-	11	16	12
15 363 078	Losse	890	14	-	-	-	6	25	25
15 363 079	Lückstedt	1 338	36	1	-	-	18	41	41
15 363 080	Lüderitz	3 884	81	15	15	-	49	118	118
15 363 081	Meseberg	1 096	24	-	-	-	16	21	21
15 363 082	Meßdorf	2 789	60	0	0	-	35	75	64
15 363 083	Miltern	1 057	23	10	9	-	6	49	45
15 363 084	Möringen	1 735	42	1	-	-	27	68	55
15 363 085	Nahrstedt	863	19	-	-	-	14	60	43
15 363 086	Neuerm.-Lübars	2 065	29	1	-	-	16	67	58
15 363 087	Neukirchen(Alt.)	1 376	21	1	-	-	8	25	25
15 363 089	Osterburg, St.	3 997	271	11	-	-	150	169	150
15 363 090	Pollitz	1 905	29	1	1	-	25	45	44
15 363 091	Querstedt	1 819	19	3	1	-	11	48	45
15 363 092	Ringfurth	1 455	30	-	-	-	10	30	30
15 363 093	Rochau	2 010	47	7	5	-	22	51	51
15 363 094	Rossau	1 790	39	1	-	-	14	32	32
15 363 095	Sandau, Stadt	1 858	47	4	3	-	34	83	82
15 363 096	Sandauerholz	1 617	16	-	-	-	22	38	38
15 363 097	Sanne	857	15	1	1	-	1	35	29
15 363 098	Schäplitz	715	7	-	-	-	7	17	17
15 363 099	Schelldorf	462	10	-	-	-	3	7	7
15 363 100	Schernebeck	1 224	16	1	0	-	12	41	41
15 363 101	Schernikau	1 320	26	2	1	-	19	37	37
15 363 102	Schinne	1 511	30	2	1	-	19	40	40
15 363 103	Schönberg	2 147	50	3	-	-	22	57	57
15 363 104	Schönfeld	2 031	18	0	-	-	21	56	56
15 363 105	Schönhausen(E.)	4 576	106	6	2	-	50	202	126
15 363 106	Schönwalde (A.)	501	12	-	-	-	8	15	15
15 363 107	Schöllene	6 532	91	0	-	-	54	166	166
15 363 108	Schorstedt	1 500	24	-	-	-	19	39	39
15 363 109	Schwarzholz	1 282	32	-	-	-	10	30	30
15 363 110	Seehausen(A),St	3 445	153	8	-	-	92	123	105
15 363 111	Staats	1 429	26	0	-	-	10	18	18
15 363 113	Steinfeld (A.)	1 113	24	13	7	-	19	47	36
15 363 114	Stendal, Stadt	8 230	919	45	31	-	720	691	453
15 363 115	Storkau (Elbe)	959	20	1	-	-	10	22	22
15 363 116	Tangerhütte,St.	3 119	193	7	-	-	141	121	103
15 363 117	Tangermünde,St.	2 201	274	15	-	-	119	122	113
15 363 118	Uchtdorf	1 535	19	11	11	-	11	33	33
15 363 119	Uchtspringe	1 075	56	0	-	-	22	52	32
15 363 120	Uenglingen	1 138	90	7	-	-	31	90	32
15 363 121	Uetz	585	60	0	0	-	8	15	15
15 363 123	Vinzelberg	561	19	-	-	-	9	25	21
15 363 124	Volgfelde	730	12	0	-	-	8	34	22
15 363 125	Wahrenberg	1 823	34	12	12	-	25	33	33
15 363 126	Walsleben	1 307	23	-	-	-	16	45	40
15 363 127	Wanzer	738	14	-	-	-	9	11	11
15 363 129	Weißewarte	1 987	25	-	-	-	33	42	36
15 363 130	Wendemark	1 919	26	14	13	-	28	31	31
15 363 131	Werben (Elbe)	2 974	40	6	-	-	35	57	55
15 363 132	Windberge	3 241	77	1	1	-	18	131	131
15 363 133	Wittenmoor	1 798	81	11	11	-	20	45	45
15 363 134	Wulkau	1 571	44	-	-	-	23	56	52
15 363 135	Wust	4 755	81	20	-	-	38	148	131
15 363	Stendal	242 300	6 917	427	231	-	3 812	7 682	6 756
15 364 001	Bad Suderode	821	77	2	-	-	23	38	33
15 364 003	Ballenstedt,St.	5 700	329	31	28	-	108	197	182

\*) Stichtag 31.12.

1) 100/200,300 (ohne 310), 400,500,940



und nach regionaler Gliederung in Sachsen-Anhalt \*)

Hektar

von							Siedlungs- und Verkehrs- fläche zusammen <sup>1)</sup>	Schlüssel- Nr.
Landwirtschafts- fläche  (600)	Waldfläche  (700)	Wasserfläche  (800)	Flächen anderer Nutzung  (900)	darunter				
				Friedhof  (940)	Unland  (950)			
353	382	3	0	0	-	65	15 363 061	
1 828	1 079	62	3	0	3	210	15 363 062	
533	48	306	1	1	-	42	15 363 063	
1 152	121	14	1	1	0	157	15 363 064	
1 389	379	22	1	1	-	101	15 363 065	
1 722	2 399	95	1	1	0	365	15 363 066	
2 921	281	63	4	-	4	153	15 363 067	
481	141	5	0	0	-	33	15 363 068	
919	330	11	2	1	1	83	15 363 069	
882	43	11	-	-	-	54	15 363 070	
1 358	725	10	1	1	-	122	15 363 071	
2 257	444	55	6	0	5	175	15 363 072	
485	87	45	-	-	-	74	15 363 074	
1 664	90	34	4	0	4	92	15 363 075	
771	98	6	1	0	0	71	15 363 076	
526	23	95	2	-	2	38	15 363 077	
491	346	7	1	1	-	45	15 363 078	
1 108	122	12	0	0	-	96	15 363 079	
2 507	1 082	31	1	1	-	249	15 363 080	
920	101	11	3	1	3	62	15 363 081	
2 400	180	32	6	1	5	171	15 363 082	
826	128	15	0	-	0	78	15 363 083	
1 236	350	9	1	0	0	139	15 363 084	
760	5	5	0	0	-	93	15 363 085	
1 367	395	189	1	1	-	114	15 363 086	
997	184	139	0	0	-	55	15 363 087	
2 730	571	92	3	3	0	604	15 363 089	
1 592	111	95	6	1	5	100	15 363 090	
1 100	628	10	0	0	-	79	15 363 091	
900	376	108	2	1	1	70	15 363 092	
1 735	139	9	0	0	-	122	15 363 093	
1 451	215	38	0	0	-	87	15 363 094	
1 274	226	189	2	2	-	166	15 363 095	
1 333	80	129	0	0	-	75	15 363 096	
688	104	13	0	0	-	52	15 363 097	
634	45	5	0	0	0	31	15 363 098	
333	0	107	0	0	-	21	15 363 099	
582	567	5	1	1	-	71	15 363 100	
1 140	84	11	0	0	-	84	15 363 101	
1 340	69	10	-	-	-	90	15 363 102	
1 675	170	169	1	0	0	133	15 363 103	
741	1 099	95	1	-	1	96	15 363 104	
2 841	1 216	152	3	2	1	364	15 363 105	
431	33	3	0	0	-	35	15 363 106	
3 235	2 585	391	9	3	7	314	15 363 107	
1 050	363	5	-	-	-	82	15 363 108	
989	196	16	8	1	8	73	15 363 109	
1 649	1 328	90	3	3	-	379	15 363 110	
379	992	3	1	1	0	55	15 363 111	
684	315	10	1	1	0	97	15 363 113	
4 130	1 588	117	19	19	0	2 364	15 363 114	
624	185	98	-	-	-	52	15 363 115	
1 309	1 318	27	3	3	0	465	15 363 116	
1 398	85	183	5	5	0	535	15 363 117	
836	606	17	0	0	-	65	15 363 118	
422	515	5	2	2	-	133	15 363 119	
734	176	9	0	0	-	219	15 363 120	
343	155	4	0	0	-	83	15 363 121	
378	123	7	-	-	-	54	15 363 123	
495	178	4	-	-	-	54	15 363 124	
1 415	121	183	0	0	-	92	15 363 125	
962	236	22	3	0	2	84	15 363 126	
624	13	66	1	-	1	34	15 363 127	
518	1 357	12	0	0	-	100	15 363 129	
1 606	118	95	0	0	-	86	15 363 130	
2 243	132	459	2	2	0	139	15 363 131	
1 119	1 887	7	1	1	-	227	15 363 132	
1 083	551	6	1	1	-	147	15 363 133	
968	453	27	0	0	-	123	15 363 134	
3 254	1 174	37	2	2	-	290	15 363 135	
162 426	53 214	7 617	205	107	97	18 714	15 363	
166	513	2	1	1	-	141	15 364 001	
2 686	2 314	16	18	5	13	643	15 364 003	

\*) Stichtag 31.12.

1) 100/200,300 (ohne 310), 400,500,940

Bodenfläche 2006 nach Art der tatsächlichen Nutzung  
in

Schlüssel- Nr.	Kreisfreie Stadt/ Gemeinde/ Landkreis Land	Bodenfläche insgesamt  (999)	Da						
			Gebäude- und Freifläche  (100/200)	Betriebs- fläche  (300)	darunter		Erholungs- fläche  (400)	Verkehrs- fläche  (500)	darunter
					Abbau- land  (310)				Straße Weg, Platz  (510-530)
15 364 004	Dankerode	1 181	27	0	-	-	20	38	38
15 364 005	Ditfurt	2 372	88	15	15	-	31	84	71
15 364 006	Friedrichsbrunn	1 834	56	0	-	-	32	27	27
15 364 007	Gernrode, Stadt	3 407	158	9	9	-	69	91	72
15 364 008	Güntersb., St.	3 273	49	0	-	-	32	90	78
15 364 009	Harzgerode, St.	4 514	219	10	-	-	70	104	93
15 364 010	Hausneindorf	1 410	49	2	2	-	21	43	37
15 364 011	Hedersleben	1 647	68	1	-	-	33	52	50
15 364 012	Heteborn	1 494	22	1	-	-	10	25	25
15 364 013	Königerode	1 464	38	1	1	-	11	37	37
15 364 014	Neinstedt	557	52	0	-	-	44	34	27
15 364 015	Neudorf	1 400	25	0	-	-	43	45	45
15 364 016	Quedlinburg, St.	7 814	638	48	19	-	283	335	308
15 364 017	Radisleben	817	29	-	-	-	11	23	23
15 364 018	Rieder	2 141	75	40	39	-	81	59	55
15 364 019	Schielo	1 977	23	-	-	-	13	39	39
15 364 020	Siptenfelde	1 270	30	-	-	-	9	30	30
15 364 021	Stecklenberg	597	20	0	-	-	14	10	10
15 364 022	Straßberg	1 378	49	1	0	-	22	48	43
15 364 023	Thale, Stadt	3 813	310	23	16	-	135	141	131
15 364 025	Weddersleben	643	33	12	12	-	26	24	24
15 364 026	Wedderstedt	769	25	16	16	-	10	22	18
15 364 027	Westerhausen	1 742	88	13	12	-	67	73	73
15 364	Quedlinburg	54 034	2 575	225	169	-	1 217	1 707	1 567
15 367 002	Barby, Stadt	4 085	203	-	-	-	94	124	101
15 367 003	Biere	2 466	86	-	-	-	39	109	105
15 367 004	Breitenhagen	1 106	19	-	-	-	13	20	20
15 367 006	Calbe (S.), St.	5 662	483	45	45	-	174	260	193
15 367 007	Eggersdorf	555	45	0	-	-	14	30	23
15 367 008	Eickendorf	1 171	39	0	0	-	23	53	43
15 367 009	Förderstedt	7 342	299	127	111	-	191	280	245
15 367 010	Glinde	459	12	-	-	-	14	13	13
15 367 012	Gnadau	363	18	-	-	-	18	21	18
15 367 013	Großmühlingen	1 275	40	26	24	-	26	41	41
15 367 014	Groß Rosenberg	2 591	129	31	31	-	35	52	52
15 367 015	Kleinmühlingen	1 049	24	4	2	-	19	38	33
15 367 017	Lödderitz	1 975	14	0	-	-	19	34	34
15 367 018	Plötzky	1 433	33	1	-	-	119	51	51
15 367 019	Pömmelte	1 235	33	0	-	-	17	43	35
15 367 020	Pretzien	582	25	0	-	-	70	20	20
15 367 021	Ranies	729	16	-	-	-	11	15	15
15 367 022	Sachsendorf	967	28	-	-	-	17	43	35
15 367 023	Schönebeck, St.	5 837	1 049	22	6	-	316	366	308
15 367 025	Tornitz	1 166	25	63	63	-	17	42	37
15 367 027	Welsleben	2 170	57	2	-	-	34	79	67
15 367 028	Wespen	268	9	0	0	-	9	12	10
15 367 029	Zens	513	16	3	-	-	5	20	20
15 367 030	Zuchau	1 046	24	2	1	-	12	32	29
15 367	Schönebeck	46 045	2 726	328	283	-	1 307	1 798	1 550
15 369 001	Abbenrode	1 118	38	13	13	-	15	57	53
15 369 002	Allrode	1 741	32	-	-	-	20	34	34
15 369 003	Altenbrak	1 943	35	-	-	-	27	41	41
15 369 004	Benneckenst., St	2 365	83	0	-	-	35	61	51
15 369 005	Blankenburg, St.	4 523	486	26	9	-	146	298	224
15 369 006	Cattenstedt	801	17	0	-	-	11	18	18
15 369 007	Darlingerode	647	68	7	-	-	33	36	33
15 369 008	Derenburg, St.	3 724	82	-	-	-	64	87	85
15 369 009	Drübeck	1 416	61	21	-	-	43	49	40
15 369 010	Elbingerode, St.	8 074	185	414	302	-	68	239	205
15 369 011	Elend	2 739	20	-	-	-	10	35	27
15 369 012	Hasselfelde, St.	7 428	86	26	26	-	54	217	206
15 369 013	Heimburg	1 962	36	-	-	-	21	49	49
15 369 014	Heudeber	1 606	77	0	-	-	24	64	46
15 369 015	Hüttenrode	1 863	51	68	68	-	18	57	45
15 369 016	Ilsenburg, St.	4 247	240	1	-	-	58	83	75
15 369 018	Langeln	1 423	48	-	-	-	20	52	43
15 369 019	Reddeber	476	40	3	-	-	14	27	25
15 369 021	Schierke	4 013	37	-	-	-	18	77	58
15 369 022	Schmatzfeld	622	22	-	-	-	14	22	22
15 369 023	Sorge	592	8	-	-	-	9	9	6
15 369 024	Stapelburg	1 174	44	17	-	-	23	79	66

\*) Stichtag 31.12.

1) 100/200,300 (ohne 310), 400,500,940

und nach regionaler Gliederung in Sachsen-Anhalt \*)

Hektar

von							Siedlungs- und Verkehrs- fläche zusammen <sup>1)</sup>	Schlüssel- Nr.
Landwirtschafts- fläche  (600)	Waldfläche  (700)	Wasserfläche  (800)	Flächen anderer Nutzung  (900)	darunter				
				Friedhof  (940)	Unland  (950)			
677	413	6	1	1	0	85	15 364 004	
2 032	55	50	18	1	16	204	15 364 005	
89	1 607	23	0	0	-	115	15 364 006	
274	2 788	17	1	1	-	319	15 364 007	
975	2 083	43	1	1	0	173	15 364 008	
809	3 262	38	3	3	0	406	15 364 009	
1 267	21	6	1	1	0	114	15 364 010	
1 452	25	14	2	1	0	154	15 364 011	
634	802	1	1	1	0	57	15 364 012	
958	406	12	1	1	0	86	15 364 013	
376	46	2	2	1	0	133	15 364 014	
367	901	18	1	1	-	114	15 364 015	
5 409	1 018	65	19	19	0	1 303	15 364 016	
748	0	4	1	1	-	65	15 364 017	
1 186	692	7	1	1	0	216	15 364 018	
467	1 428	7	0	0	-	75	15 364 019	
675	520	6	1	1	-	69	15 364 020	
94	458	1	0	0	-	44	15 364 021	
752	459	44	1	1	0	121	15 364 022	
989	2 161	43	11	7	4	599	15 364 023	
481	50	13	5	1	4	84	15 364 025	
692	1	2	1	1	0	58	15 364 026	
1 343	142	14	2	1	1	230	15 364 027	
25 596	22 165	455	94	53	40	5 609	15 364	
3 126	142	392	6	2	3	423	15 367 002	
2 173	41	14	4	3	1	236	15 367 003	
850	120	84	1	1	0	53	15 367 004	
4 297	147	202	54	8	46	926	15 367 006	
454	5	6	2	1	1	90	15 367 007	
1 032	16	1	6	1	5	117	15 367 008	
6 175	183	70	15	6	9	793	15 367 009	
343	17	61	0	0	-	39	15 367 010	
295	8	2	1	1	-	58	15 367 012	
1 080	34	27	1	1	-	111	15 367 013	
2 015	241	85	2	2	-	219	15 367 014	
945	16	2	1	1	-	83	15 367 015	
874	916	117	1	1	-	68	15 367 017	
602	557	69	1	1	-	205	15 367 018	
1 038	51	52	1	1	-	95	15 367 019	
271	154	41	1	1	-	116	15 367 020	
484	131	72	0	0	-	42	15 367 021	
854	16	8	0	0	-	88	15 367 022	
3 134	601	247	101	20	81	1 768	15 367 023	
904	45	69	1	1	-	85	15 367 025	
1 943	50	3	3	1	2	172	15 367 027	
223	2	13	1	0	1	30	15 367 028	
457	6	1	5	0	5	45	15 367 029	
959	9	8	1	1	-	69	15 367 030	
34 527	3 508	1 644	206	54	152	5 931	15 367	
913	61	14	6	1	5	111	15 369 001	
657	988	9	1	1	1	86	15 369 002	
66	1 649	125	0	0	-	104	15 369 003	
485	1 680	19	3	3	1	181	15 369 004	
1 867	1 636	34	31	9	22	956	15 369 005	
309	442	2	1	1	-	47	15 369 006	
429	67	5	2	1	1	145	15 369 007	
2 902	566	19	4	3	1	235	15 369 008	
596	639	6	1	1	1	175	15 369 009	
1 150	5 665	330	23	3	19	607	15 369 010	
53	2 566	53	1	1	-	67	15 369 011	
1 747	4 988	302	7	3	5	360	15 369 012	
790	1 057	7	1	1	-	108	15 369 013	
1 405	23	11	1	1	-	166	15 369 014	
772	893	1	4	1	3	127	15 369 015	
254	3 566	42	4	3	1	385	15 369 016	
1 285	14	4	1	1	-	120	15 369 018	
383	5	3	0	0	-	84	15 369 019	
41	3 733	22	85	1	85	133	15 369 021	
549	10	5	0	0	-	58	15 369 022	
18	541	6	0	0	-	27	15 369 023	
681	323	6	1	1	-	164	15 369 024	

\*) Stichtag 31.12.

1) 100/200,300 (ohne 310), 400,500,940

Bodenfläche 2006 nach Art der tatsächlichen Nutzung  
in

Schlüssel-Nr.	Kreisfreie Stadt/ Gemeinde/ Landkreis Land	Bodenfläche insgesamt (999)	Da						
			Gebäude- und Freifläche (100/200)	Betriebs- fläche (300)	darunter		Erholungs- fläche (400)	Verkehrs- fläche (500)	darunter
					Abbau- land (310)				Straße Weg, Platz (510-530)
15 369 025	Stiege	3 174	35	-	-	-	20	79	65
15 369 026	Tanne	2 779	29	0	0	0	18	78	72
15 369 027	Timmenrode	628	46	29	24	24	25	23	20
15 369 029	Treseburg	891	4	-	-	-	5	26	26
15 369 030	Veckenstedt	1 473	62	-	-	-	36	62	60
15 369 031	Wasserleben	2 226	64	1	0	0	37	82	70
15 369 032	Wernigerode, St.	12 517	865	10	6	6	325	514	470
15 369 033	Wienrode	1 389	53	0	-	-	34	55	55
15 369	Wernigerode	79 574	2 955	636	448	448	1 244	2 609	2 289
15 370 001	Ahlum	1 638	34	1	1	1	15	52	52
15 370 002	Algenstedt	982	15	-	-	-	4	21	21
15 370 003	Altensalzwedel	1 611	34	-	-	-	9	45	45
15 370 004	Altmersleben	1 334	21	2	-	-	18	39	39
15 370 005	Apenburg, Fleck	1 965	53	7	-	-	51	69	63
15 370 006	Arendsee (Altm.)	3 387	112	0	-	-	124	148	130
15 370 007	Badel	1 329	41	-	-	-	28	47	40
15 370 008	Bandau	1 517	36	0	-	-	25	50	45
15 370 009	Beetzendorf	2 546	106	2	1	1	39	91	81
15 370 010	Benkendorf	1 023	20	0	-	-	3	31	25
15 370 011	Berge	2 812	63	2	2	2	24	88	87
15 370 012	Bierstedt	1 142	19	0	-	-	6	26	26
15 370 013	Binde	1 590	40	3	1	1	6	47	46
15 370 014	Bonese	1 052	36	1	-	-	11	35	28
15 370 015	Bornsen	807	25	5	5	5	6	25	25
15 370 016	Breitenfeld	1 598	15	0	-	-	10	47	47
15 370 018	Brunau	1 605	49	3	3	3	35	55	37
15 370 019	Chüden	1 997	54	0	-	-	19	76	58
15 370 020	Dähre	2 959	84	6	1	1	33	85	79
15 370 022	Dannefeld	1 858	35	6	6	6	11	43	43
15 370 023	Diesdorf, Fleck.	6 585	143	8	3	3	48	206	191
15 370 024	Dönitz	700	10	-	-	-	9	21	20
15 370 025	Ellenberg	1 863	55	2	2	2	13	53	46
15 370 026	Engersen	1 660	40	3	3	3	15	60	60
15 370 027	Estedt	1 485	26	5	5	5	8	44	44
15 370 028	Fleetmark	2 904	57	-	-	-	43	88	79
15 370 029	Gardelegen, St.	6 800	470	25	17	17	218	391	309
15 370 030	Gieseritz	1 345	14	-	-	-	12	26	26
15 370 032	Güssefeld	1 111	16	4	1	1	14	32	29
15 370 033	Hanum	972	15	-	-	-	5	24	22
15 370 034	Hemstedt	1 877	32	1	-	-	14	51	51
15 370 035	Henningen	2 854	71	2	1	1	20	94	79
15 370 036	Höwisch	565	13	-	-	-	4	14	14
15 370 038	Hohentramm	1 676	23	-	-	-	17	56	49
15 370 039	Hottendorf	1 473	77	35	34	34	9	66	45
15 370 040	Immekath	2 134	44	2	2	2	10	53	53
15 370 041	Jävenitz	5 372	82	10	10	10	33	94	83
15 370 042	Jahrstedt	2 039	51	1	1	1	34	69	68
15 370 043	Jeeben	1 188	24	-	-	-	12	37	33
15 370 044	Jeetze	1 331	29	0	0	0	18	36	36
15 370 045	Jeggau	1 230	24	-	-	-	8	31	31
15 370 046	Jeggeleben	1 959	33	2	2	2	19	62	56
15 370 047	Jerchel	1 602	18	-	-	-	8	39	39
15 370 048	Jeseritz	1 315	17	-	-	-	8	35	35
15 370 049	Jübar	925	49	4	4	4	5	27	27
15 370 050	Kahrstedt	1 348	21	1	-	-	9	42	42
15 370 051	Kakerbeck	2 683	76	1	0	0	51	83	83
15 370 052	Kalbe (M.), St.	3 044	127	37	29	29	99	116	102
15 370 053	Kassieck	1 051	12	-	-	-	6	24	24
15 370 054	Kaulitz	1 149	20	-	-	-	2	36	32
15 370 055	Kerkau	1 109	30	11	9	9	15	34	31
15 370 056	Kläden	1 116	29	1	1	1	11	30	27
15 370 057	Kleinau	2 141	67	3	3	3	14	51	51
15 370 058	Klein Gartz	1 052	9	-	-	-	10	41	27
15 370 059	Klötze, Stadt	6 146	212	10	3	3	124	157	137
15 370 060	Kl. Neuendorf	1 984	24	0	0	0	13	78	57
15 370 061	Köckte	1 765	40	10	10	10	10	52	52
15 370 062	Kuhfelde	1 361	32	-	-	-	18	44	39
15 370 063	Kunrau	2 298	48	12	12	12	32	70	63
15 370 064	Kusey	3 777	71	6	2	2	44	127	117
15 370 065	Lagendorf	3 862	46	2	1	1	12	102	102
15 370 066	Langenapel	450	18	-	-	-	9	13	13
15 370 067	Leppin	2 525	41	-	-	-	6	70	66
15 370 068	Letzlingen	6 471	125	2	-	-	42	94	89

\*) Stichtag 31.12.

1) 100/200,300 (ohne 310), 400,500,940

und nach regionaler Gliederung in Sachsen-Anhalt \*)

Hektar

von							Siedlungs- und Verkehrs- fläche zusammen <sup>1)</sup>	Schlüssel- Nr.
Landwirtschafts- fläche	Waldfläche	Wasserfläche	Flächen anderer Nutzung	darunter				
				Friedhof	Unland			
(600)	(700)	(800)	(900)	(940)	(950)			
958	2 041	38	3	1	1	135	15 369 025	
324	2 294	36	1	1	0	125	15 369 026	
425	62	15	2	1	0	101	15 369 027	
13	826	16	0	0	0	36	15 369 029	
1 161	113	37	1	1	-	161	15 369 030	
1 820	208	12	2	2	-	185	15 369 031	
3 024	7 581	97	101	13	88	1 720	15 369 032	
284	952	10	1	1	-	143	15 369 033	
25 363	45 191	1 287	288	55	233	7 052	15 369	
1 257	240	38	1	1	-	102	15 370 001	
662	272	8	0	0	-	40	15 370 002	
1 280	230	12	1	1	-	89	15 370 003	
1 008	229	16	1	1	-	81	15 370 004	
1 210	549	25	1	1	-	181	15 370 005	
1 145	1 305	549	3	3	-	387	15 370 006	
952	255	6	1	1	-	116	15 370 007	
1 037	364	4	1	1	-	112	15 370 008	
1 888	388	29	3	3	-	241	15 370 009	
819	146	2	0	0	-	55	15 370 010	
1 192	1 437	5	1	1	-	176	15 370 011	
588	500	3	0	0	-	52	15 370 012	
1 055	428	10	1	1	-	96	15 370 013	
687	274	7	1	1	-	84	15 370 014	
625	118	2	0	0	-	57	15 370 015	
804	718	4	0	0	-	72	15 370 016	
1 296	153	14	0	0	-	140	15 370 018	
1 596	229	22	1	1	-	150	15 370 019	
2 077	658	15	1	1	-	208	15 370 020	
1 458	222	82	1	1	-	90	15 370 022	
4 106	2 042	27	5	4	2	405	15 370 023	
486	172	2	0	0	-	40	15 370 024	
1 423	308	8	1	1	-	122	15 370 025	
1 131	398	12	1	1	-	115	15 370 026	
1 013	380	8	0	0	-	78	15 370 027	
1 961	732	21	2	2	-	190	15 370 028	
2 436	3 192	51	17	14	3	1 101	15 370 029	
621	661	9	0	0	-	53	15 370 030	
807	228	11	-	-	-	65	15 370 032	
761	162	4	0	0	-	45	15 370 033	
1 183	585	9	2	1	1	98	15 370 034	
2 022	601	44	1	1	-	186	15 370 035	
432	95	7	0	0	-	31	15 370 036	
1 176	393	11	1	1	-	97	15 370 038	
371	912	2	0	0	-	153	15 370 039	
1 456	558	8	2	2	-	109	15 370 040	
3 453	1 695	5	0	0	-	209	15 370 041	
1 585	150	147	1	1	-	156	15 370 042	
926	181	8	1	1	-	74	15 370 043	
1 065	173	9	1	1	-	83	15 370 044	
949	210	8	0	0	-	63	15 370 045	
1 339	493	10	1	1	0	116	15 370 046	
770	755	13	0	0	-	65	15 370 047	
916	326	13	0	0	-	61	15 370 048	
718	121	-	1	1	1	81	15 370 049	
981	272	19	3	-	3	73	15 370 050	
1 715	735	21	1	1	-	211	15 370 051	
2 219	374	71	2	2	-	351	15 370 052	
783	221	4	1	1	0	42	15 370 053	
921	158	11	1	0	1	58	15 370 054	
701	310	8	0	0	-	81	15 370 055	
817	211	17	0	0	-	70	15 370 056	
1 610	383	12	1	1	-	133	15 370 057	
621	364	6	0	0	-	61	15 370 058	
1 989	3 640	8	5	5	-	505	15 370 059	
422	1 439	5	2	1	1	116	15 370 060	
1 479	118	56	1	1	-	102	15 370 061	
583	675	7	0	0	-	95	15 370 062	
1 689	366	79	1	1	0	151	15 370 063	
3 101	345	82	1	1	-	247	15 370 064	
2 081	1 602	15	2	2	-	162	15 370 065	
346	59	5	0	0	-	41	15 370 066	
1 291	1 100	16	1	1	-	118	15 370 067	
3 272	2 929	5	1	1	0	265	15 370 068	

\*) Stichtag 31.12.

1) 100/200,300 (ohne 310), 400,500,940

Bodenfläche 2006 nach Art der tatsächlichen Nutzung  
in

Schlüssel- Nr.	Kreisfreie Stadt/ Gemeinde/ Landkreis Land	Bodenfläche insgesamt  (999)	Gebäude- und Freifläche  (100/200)	Betriebs- fläche  (300)	Da				
					darunter		Erholungs- fläche  (400)	Verkehrs- fläche  (500)	darunter
					Abbau- land  (310)	StraÙe Weg, Platz  (510-530)			
15 370 069	Liesten	972	18	0	-	20	20	20	
15 370 070	Lindstedt	1 980	44	-	-	24	50	50	
15 370 071	Lüdelsen	2 299	18	-	-	2	69	64	
15 370 073	Mechau	1 492	30	1	1	17	50	44	
15 370 074	Mehmke	1 669	34	1	-	17	50	50	
15 370 075	Mellin	889	12	-	-	4	27	27	
15 370 076	Mieste	3 738	136	8	6	57	150	127	
15 370 077	Miesterhorst	2 264	44	5	2	23	79	63	
15 370 078	Nettgau	2 086	82	2	2	6	61	61	
15 370 079	Neuekrug	1 797	21	0	-	24	43	43	
15 370 080	Neuendorf	2 805	43	1	1	27	75	73	
15 370 081	Neuendorf aDamm	1 475	17	7	7	12	34	31	
15 370 082	Neuferchau	960	24	0	-	12	32	29	
15 370 083	Neulingen	993	11	-	-	1	21	21	
15 370 084	Osterwohle	2 687	71	23	5	14	76	74	
15 370 085	Packebusch	1 386	32	0	-	31	40	36	
15 370 086	Peckfitz	591	25	20	20	3	18	18	
15 370 087	Potzehne	1 585	22	-	-	10	38	38	
15 370 088	Pretzier	1 526	67	5	-	22	60	52	
15 370 089	Püggen	627	7	-	-	1	19	19	
15 370 090	Rademin	1 412	17	-	-	16	45	39	
15 370 091	Riebau	1 909	27	2	1	19	68	60	
15 370 092	Ristedt	883	19	2	2	9	22	22	
15 370 094	Rohrberg	1 049	40	3	3	13	38	34	
15 370 095	Roxförde	1 561	19	2	2	6	47	47	
15 370 096	Sachau	863	20	-	-	0	20	20	
15 370 097	Salzwedel, St.	10 667	717	40	6	367	513	453	
15 370 098	Sanne-Kerkuhn	1 593	29	-	-	9	41	41	
15 370 099	Schenkenhorst	737	13	1	-	8	16	16	
15 370 100	Schrampe	1 317	24	3	-	21	44	44	
15 370 101	Schwiesau	1 458	26	0	0	32	39	39	
15 370 102	Seebenau	2 692	64	8	4	12	101	95	
15 370 103	Seethen	1 000	13	0	0	6	30	30	
15 370 104	Sichau	2 252	29	1	-	11	59	59	
15 370 105	Siedenlangenb.	1 855	48	27	26	16	50	42	
15 370 106	Solpke	1 587	40	1	-	5	58	44	
15 370 108	Steimke	1 854	27	1	-	3	57	55	
15 370 109	Steinitz	820	56	2	-	18	39	34	
15 370 110	Tangeln	1 981	33	1	1	11	57	57	
15 370 111	Thielbeer	1 119	13	-	-	5	30	30	
15 370 112	Tylsen	816	27	-	-	0	30	28	
15 370 113	Valfitz	717	16	-	-	6	17	17	
15 370 114	Vienau	2 267	36	1	0	24	64	61	
15 370 115	Vissum	1 233	25	-	-	4	31	31	
15 370 116	Wallstawe	1 201	31	-	-	8	36	33	
15 370 117	Wannefeld	2 455	23	1	1	5	69	68	
15 370 118	Wenze	2 772	46	4	1	22	74	74	
15 370 119	Wernstedt	941	13	1	1	5	33	33	
15 370 120	Wiebl.-Eversd.	989	32	3	2	11	32	28	
15 370 121	Wiepke	603	20	-	-	12	20	20	
15 370 122	Winkelstedt	2 091	36	14	13	12	56	56	
15 370 123	Winterfeld	2 355	54	0	0	31	71	68	
15 370 124	Zethlingen	1 672	33	2	-	22	56	54	
15 370 125	Zichtau	2 341	18	1	-	13	45	45	
15 370 126	Ziemendorf	1 322	23	-	-	9	28	28	
15 370	Altmarkkreis Salzwedel	229 252	5 835	430	283	2 713	7 141	6 542	
15	Sachsen-Anhalt	2 044 671	92 668	17 228	13 526	48 946	76 343	66 783	

\*) Stichtag 31.12.

1) 100/200,300 (ohne 310), 400,500,940

und nach regionaler Gliederung in Sachsen-Anhalt \*)

Hektar

von							Siedlungs- und Verkehrs- fläche zusammen <sup>1)</sup>	Schlüssel- Nr.
Landwirtschafts- fläche  (600)	Waldfläche  (700)	Wasserfläche  (800)	Flächen anderer Nutzung  (900)	darunter				
				Friedhof  (940)	Unland  (950)			
721	190	2	1	1	-	59	15 370 069	
1 603	234	24	1	1	-	118	15 370 070	
515	1 677	10	8	1	7	89	15 370 071	
1 022	356	15	0	0	-	98	15 370 073	
1 197	364	5	1	1	-	103	15 370 074	
510	335	1	0	0	-	44	15 370 075	
2 852	454	80	2	2	-	346	15 370 076	
1 737	328	47	1	1	0	149	15 370 077	
1 145	770	11	8	1	7	151	15 370 078	
1 005	697	7	1	1	-	89	15 370 079	
1 965	683	10	0	0	0	146	15 370 080	
1 207	162	36	0	0	-	64	15 370 081	
812	74	6	0	0	-	68	15 370 082	
563	391	5	1	1	0	34	15 370 083	
1 777	704	22	1	1	-	180	15 370 084	
1 076	191	15	0	0	-	104	15 370 085	
446	75	4	0	0	-	47	15 370 086	
864	644	7	1	1	-	70	15 370 087	
1 069	298	6	0	0	-	154	15 370 088	
472	126	1	0	0	-	27	15 370 089	
932	397	4	1	1	-	79	15 370 090	
1 267	508	17	2	1	1	117	15 370 091	
609	217	7	0	0	-	49	15 370 092	
883	54	17	0	0	-	92	15 370 094	
767	717	3	1	1	-	73	15 370 095	
658	150	14	0	0	-	40	15 370 096	
6 598	2 187	223	21	20	1	1 652	15 370 097	
1 172	329	12	0	0	-	79	15 370 098	
663	21	15	-	-	-	38	15 370 099	
868	347	10	1	1	-	92	15 370 100	
825	529	6	0	0	-	98	15 370 101	
1 734	733	35	6	1	5	181	15 370 102	
528	419	3	0	0	-	49	15 370 103	
834	1 311	6	0	0	-	101	15 370 104	
1 273	427	13	1	1	-	116	15 370 105	
973	481	29	1	1	-	105	15 370 106	
1 212	527	26	1	1	-	89	15 370 108	
480	222	3	1	1	-	115	15 370 109	
696	1 177	6	0	0	-	102	15 370 110	
680	382	8	0	0	-	49	15 370 111	
420	334	5	0	0	-	57	15 370 112	
632	37	8	0	0	-	40	15 370 113	
1 493	625	24	1	1	-	125	15 370 114	
1 079	85	8	1	1	-	61	15 370 115	
1 040	78	8	0	0	-	76	15 370 116	
900	1 440	16	0	0	-	98	15 370 117	
2 158	427	39	1	1	-	146	15 370 118	
603	267	18	0	0	-	52	15 370 119	
804	98	8	1	1	-	77	15 370 120	
351	196	4	0	0	-	52	15 370 121	
1 562	394	16	1	1	-	105	15 370 122	
1 759	425	13	1	1	-	158	15 370 123	
1 251	292	15	1	1	-	114	15 370 124	
495	1 766	4	0	0	-	77	15 370 125	
604	649	7	0	0	-	61	15 370 126	
143 726	66 542	2 710	156	123	33	15 958	15 370	
1 271 867	490 765	41 718	5 136	1 834	3 302	223 493	15	

\*) Stichtag 31.12.

1) 100/200,300 (ohne 310), 400,500,940

Bodenfläche 2006 nach Art der tatsächlichen Nutzung  
in

Schlüssel- Nr.	Kreisfreie Stadt/ Landkreis  Land	Bodenfläche insgesamt  (999)	Da				
			Gebäude- und Freifläche  (100/200)	Betriebs- fläche  (300)	darunter		Verkehrs- fläche  (500)
					Abbauland  (310)	Erholungs- fläche  (400)	
15 101	Dessau, Stadt	18 283	1 759	52	49	1 340	1 023
15 151	Anhalt-Zerbst	113 176	2 988	173	122	1 842	4 032
15 153	Bernburg	41 363	2 133	815	465	1 348	1 851
15 154	Bitterfeld	50 996	3 554	747	723	2 546	2 282
15 159	Köthen	47 511	2 269	241	233	1 506	1 663
15 171	Wittenberg	150 840	5 023	638	322	3 039	4 441
15 202	Halle (Saale), Stadt	13 502	3 467	77	0	2 007	1 576
15 256	Burgenlandkreis	104 108	5 082	979	880	3 460	4 371
15 260	Mansfelder Land	75 883	3 353	1 129	692	2 547	3 149
15 261	Merseburg-Querfurt	82 730	6 895	3 774	3 419	2 241	3 506
15 265	Saalkreis	60 592	3 686	445	298	1 930	2 730
15 266	Sangerhausen	68 977	2 399	227	147	1 255	2 729
15 268	Weißenfels	37 238	2 699	1 942	1 861	1 540	1 801
15 303	Magdeburg, Stadt	20 096	4 501	95	70	2 585	2 176
15 352	Aschersleben-Staßfurt	65 475	3 402	1 039	904	1 738	2 622
15 355	Bördekreis	87 248	3 265	719	648	1 714	3 086
15 357	Halberstadt	66 494	2 871	236	177	1 127	2 290
15 358	Jerichower Land	139 583	6 039	556	380	2 590	4 731
15 362	Ohrekreis	149 371	6 274	1 299	721	2 298	5 349
15 363	Stendal	242 300	6 917	427	231	3 812	7 682
15 364	Quedlinburg	54 034	2 575	225	169	1 217	1 707
15 367	Schönebeck	46 045	2 726	328	283	1 307	1 798
15 369	Wernigerode	79 574	2 955	636	448	1 244	2 609
15 370	Altmarkkreis Salzwedel	229 252	5 835	430	283	2 713	7 141
15	Sachsen-Anhalt	2 044 671	92 668	17 228	13 526	48 946	76 343

\*) Stichtag 31.12.

1) 100/200, 300 (ohne 310), 400, 500, 940



und nach Kreisen in Sachsen-Anhalt\*)  
Hektar

von							Siedlungs- und Verkehrs- fläche zusammen <sup>1)</sup>	Schlüssel- Nr.	
darunter		Landwirt- schafts- fläche (600)	Wald- fläche (700)	Wasser- fläche (800)	Flächen anderer Nutzung (900)	darunter			
Straße, Weg, Platz (510-530)						Friedhof (940)			Unland (950)
861	6 782	6 660	608	58	58	-	4 183	15 101	
3 276	61 054	40 827	1 973	286	66	220	8 979	15 151	
1 613	31 664	2 705	774	73	61	12	5 743	15 153	
1 902	25 086	13 505	3 162	114	60	54	8 466	15 154	
1 468	36 371	4 421	979	61	59	2	5 505	15 159	
3 947	76 171	57 723	3 689	116	79	37	12 898	15 171	
1 260	3 638	2 003	561	173	112	61	7 239	15 202	
3 800	72 371	16 299	1 227	319	86	233	13 098	15 256	
2 863	48 125	16 290	928	362	80	281	9 567	15 260	
3 008	54 923	8 692	2 231	468	78	389	13 075	15 261	
2 316	47 696	3 150	643	313	44	269	8 536	15 265	
2 556	37 259	23 709	1 120	278	40	239	6 502	15 266	
1 566	26 811	1 881	375	189	44	146	6 165	15 268	
1 652	7 631	1 385	1 308	415	139	276	9 426	15 303	
2 124	48 980	6 216	1 130	349	86	263	7 982	15 352	
2 729	72 260	5 349	717	137	94	44	8 229	15 355	
2 044	52 875	6 415	533	147	73	74	6 419	15 357	
4 236	79 816	42 302	3 374	175	80	95	13 616	15 358	
4 859	90 714	40 614	2 670	154	102	51	14 600	15 362	
6 756	162 426	53 214	7 617	205	107	97	18 714	15 363	
1 567	25 596	22 165	455	94	53	40	5 609	15 364	
1 550	34 527	3 508	1 644	206	54	152	5 931	15 367	
2 289	25 363	45 191	1 287	288	55	233	7 052	15 369	
6 542	143 726	66 542	2 710	156	123	33	15 958	15 370	
66 783	1 271 867	490 765	41 718	5 136	1 834	3 302	223 493	15	

## Anteile der Arten tatsächlicher Nutzung an der

Schlüssel-Nr.	Kreisfreie Stadt/ Landkreis  Land	Bodenfläche insgesamt  (999)  Hektar	Da				
			Gebäude- und Freifläche  (100/200)	Betriebs- fläche  (300)	darunter	Erholungs- fläche  (400)	Verkehrs- fläche  (500)
					Abbauland  (310)		
			Anteil an der				
15 101	Dessau, Stadt	18 283	9,6	0,3	0,3	7,3	5,6
15 151	Anhalt-Zerbst	113 176	2,6	0,2	0,1	1,6	3,6
15 153	Bernburg	41 363	5,2	2,0	1,1	3,3	4,5
15 154	Bitterfeld	50 996	7,0	1,5	1,4	5,0	4,5
15 159	Köthen	47 511	4,8	0,5	0,5	3,2	3,5
15 171	Wittenberg	150 840	3,3	0,4	0,2	2,0	2,9
15 202	Halle (Saale), Stadt	13 502	25,7	0,6	0,0	14,9	11,7
15 256	Burgenlandkreis	104 108	4,9	0,9	0,8	3,3	4,2
15 260	Mansfelder Land	75 883	4,4	1,5	0,9	3,4	4,1
15 261	Merseburg-Querfurt	82 730	8,3	4,6	4,1	2,7	4,2
15 265	Saalkreis	60 592	6,1	0,7	0,5	3,2	4,5
15 266	Sangerhausen	68 977	3,5	0,3	0,2	1,8	4,0
15 268	Weißenfels	37 238	7,2	5,2	5,0	4,1	4,8
15 303	Magdeburg, Stadt	20 096	22,4	0,5	0,3	12,9	10,8
15 352	Aschersleben-Staßfurt	65 475	5,2	1,6	1,4	2,7	4,0
15 355	Bördekreis	87 248	3,7	0,8	0,7	2,0	3,5
15 357	Halberstadt	66 494	4,3	0,4	0,3	1,7	3,4
15 358	Jerichower Land	139 583	4,3	0,4	0,3	1,9	3,4
15 362	Ohrekreis	149 371	4,2	0,9	0,5	1,5	3,6
15 363	Stendal	242 300	2,9	0,2	0,1	1,6	3,2
15 364	Quedlinburg	54 034	4,8	0,4	0,3	2,3	3,2
15 367	Schönebeck	46 045	5,9	0,7	0,6	2,8	3,9
15 369	Wernigerode	79 574	3,7	0,8	0,6	1,6	3,3
15 370	Altmarkkreis Salzwedel	229 252	2,5	0,2	0,1	1,2	3,1
15	Sachsen-Anhalt	2 044 671	4,5	0,8	0,7	2,4	3,7

\*) Stichtag 31.12.

1) 100/200, 300 (ohne 310), 400, 500, 940

## Bodenfläche 2006 nach Kreisen in Sachsen-Anhalt\*)

von							Siedlungs- und Verkehrs- fläche zusammen <sup>1)</sup>	Schlüssel- Nr.
darunter	Landwirt- schafts- fläche (600)	Wald- fläche (700)	Wasser- fläche (800)	Flächen anderer Nutzung (900)	darunter			
Straße, Weg, Platz (510-530)					Friedhof (940)	Unland (950)		
Gesamtfläche in Prozent								
4,7	37,1	36,4	3,3	0,3	0,3	-	22,9	15 101
2,9	53,9	36,1	1,7	0,3	0,1	0,2	7,9	15 151
3,9	76,6	6,5	1,9	0,2	0,1	0,0	13,9	15 153
3,7	49,2	26,5	6,2	0,2	0,1	0,1	16,6	15 154
3,1	76,6	9,3	2,1	0,1	0,1	0,0	11,6	15 159
2,6	50,5	38,3	2,4	0,1	0,1	0,0	8,6	15 171
9,3	26,9	14,8	4,2	1,3	0,8	0,5	53,6	15 202
3,7	69,5	15,7	1,2	0,3	0,1	0,2	12,6	15 256
3,8	63,4	21,5	1,2	0,5	0,1	0,4	12,6	15 260
3,6	66,4	10,5	2,7	0,6	0,1	0,5	15,8	15 261
3,8	78,7	5,2	1,1	0,5	0,1	0,4	14,1	15 265
3,7	54,0	34,4	1,6	0,4	0,1	0,3	9,4	15 266
4,2	72,0	5,1	1,0	0,5	0,1	0,4	16,6	15 268
8,2	38,0	6,9	6,5	2,1	0,7	1,4	46,9	15 303
3,2	74,8	9,5	1,7	0,5	0,1	0,4	12,2	15 352
3,1	82,8	6,1	0,8	0,2	0,1	0,1	9,4	15 355
3,1	79,5	9,6	0,8	0,2	0,1	0,1	9,7	15 357
3,0	57,2	30,3	2,4	0,1	0,1	0,1	9,8	15 358
3,3	60,7	27,2	1,8	0,1	0,1	0,0	9,8	15 362
2,8	67,0	22,0	3,1	0,1	0,0	0,0	7,7	15 363
2,9	47,4	41,0	0,8	0,2	0,1	0,1	10,4	15 364
3,4	75,0	7,6	3,6	0,4	0,1	0,3	12,9	15 367
2,9	31,9	56,8	1,6	0,4	0,1	0,3	8,9	15 369
2,9	62,7	29,0	1,2	0,1	0,1	0,0	7,0	15 370
3,3	62,2	24,0	2,0	0,3	0,1	0,2	10,9	15



Gebietsstand 01.07.2007

Gebietsstand: 01.07.2007

Schlüssel-Nr.	Kreisfreie Stadt Gemeinde/ Landkreis Land	Bodenfläche insgesamt (999)	Da						
			Gebäude- und Freifläche (100/200)	Betriebs- fläche (300)	darunter		Erholungs- fläche (400)	Verkehrs- fläche (500)	darunter
					Abbau- land (310)				Straße Weg, Platz (510-530)
15 001 000	Dessau-Roßlau, Stadt	24 462	2 091	54	49	1 552	1 343	1 059	
15 002 000	Halle (Saale), Stadt	13 502	3 467	77	0	2 007	1 576	1 260	
15 003 000	Magdeburg, Stadt	20 096	4 501	95	70	2 585	2 176	1 652	
15 081 005	Ahlum	1 638	34	1	1	15	52	52	
15 081 010	Algenstedt	982	15	-	-	4	21	21	
15 081 015	Altensalzwedel	1 611	34	-	-	9	45	45	
15 081 020	Altmersleben	1 334	21	2	-	18	39	39	
15 081 025	Apenburg, Flecken	1 965	53	7	-	51	69	63	
15 081 030	Arendsee (Altmark), Stadt	3 387	112	0	-	124	148	130	
15 081 035	Badel	1 329	41	-	-	28	47	40	
15 081 040	Bandau	1 517	36	0	-	25	50	45	
15 081 045	Beetzendorf	2 546	106	2	1	39	91	81	
15 081 050	Benkendorf	1 023	20	0	-	3	31	25	
15 081 055	Berge	2 812	63	2	2	24	88	87	
15 081 060	Bierstedt	1 142	19	0	-	6	26	26	
15 081 065	Binde	1 590	40	3	1	6	47	46	
15 081 070	Bonese	1 052	36	1	-	11	35	28	
15 081 075	Bornsen	807	25	5	5	6	25	25	
15 081 080	Breitenfeld	1 598	15	0	-	10	47	47	
15 081 085	Brunau	1 605	49	3	3	35	55	37	
15 081 090	Chüden	1 997	54	0	-	19	76	58	
15 081 095	Dähre	2 959	84	6	1	33	85	79	
15 081 100	Dannefeld	1 858	35	6	6	11	43	43	
15 081 105	Diesdorf, Flecken	6 585	143	8	3	48	206	191	
15 081 110	Dönitz	700	10	-	-	9	21	20	
15 081 115	Ellenberg	1 863	55	2	2	13	53	46	
15 081 120	Engersen	1 660	40	3	3	15	60	60	
15 081 125	Estedt	1 485	26	5	5	8	44	44	
15 081 130	Fleetmark	2 904	57	-	-	43	88	79	
15 081 135	Gardelegen, Stadt	6 800	470	25	17	218	391	309	
15 081 140	Gieseritz	1 345	14	-	-	12	26	26	
15 081 145	Güssefeld	1 111	16	4	1	14	32	29	
15 081 150	Hanum	972	15	-	-	5	24	22	
15 081 155	Hemstedt	1 877	32	1	-	14	51	51	
15 081 160	Henningen	2 854	71	2	1	20	94	79	
15 081 165	Hohentramm	1 676	23	-	-	17	56	49	
15 081 170	Hottendorf	1 473	77	35	34	9	66	45	
15 081 175	Höwisch	565	13	-	-	4	14	14	
15 081 180	Immekath	2 134	44	2	2	10	53	53	
15 081 185	Jahrstedt	2 039	51	1	1	34	69	68	
15 081 190	Jävenitz	5 372	82	10	10	33	94	83	
15 081 195	Jeeben	1 188	24	-	-	12	37	33	
15 081 200	Jeetze	1 331	29	0	0	18	36	36	
15 081 205	Jeggau	1 230	24	-	-	8	31	31	
15 081 210	Jeggeleben	1 959	33	2	2	19	62	56	
15 081 215	Jerchel	1 602	18	-	-	8	39	39	
15 081 220	Jeseritz	1 315	17	-	-	8	35	35	
15 081 225	Jübar	925	49	4	4	5	27	27	
15 081 230	Kahrstedt	1 348	21	1	-	9	42	42	
15 081 235	Kakerbeck	2 683	76	1	0	51	83	83	
15 081 240	Kalbe (Milde), Stadt	3 044	127	37	29	99	116	102	
15 081 245	Kassieck	1 051	12	-	-	6	24	24	
15 081 250	Kaulitz	1 149	20	-	-	2	36	32	
15 081 255	Kerkau	1 109	30	11	9	15	34	31	
15 081 260	Kläden	1 116	29	1	1	11	30	27	
15 081 265	Klein Gartz	1 052	9	-	-	10	41	27	
15 081 270	Kleinau	2 141	67	3	3	14	51	51	
15 081 275	Kloster Neuendorf	1 984	24	0	0	13	78	57	
15 081 280	Klötze, Stadt	6 146	212	10	3	124	157	137	
15 081 285	Köckte	1 765	40	10	10	10	52	52	
15 081 290	Kuhfelde	1 361	32	-	-	18	44	39	
15 081 295	Kunrau	2 298	48	12	12	32	70	63	
15 081 300	Kusey	3 777	71	6	2	44	127	117	
15 081 305	Lagendorf	3 862	46	2	1	12	102	102	
15 081 310	Langenapel	450	18	-	-	9	13	13	
15 081 315	Leppin	2 525	41	-	-	6	70	66	
15 081 320	Letzlingen	6 471	125	2	-	42	94	89	
15 081 325	Liesten	972	18	0	-	20	20	20	
15 081 330	Lindstedt	1 980	44	-	-	24	50	50	
15 081 335	Lüdelsen	2 299	18	-	-	2	69	64	
15 081 340	Mechau	1 492	30	1	1	17	50	44	
15 081 345	Mehmke	1 669	34	1	-	17	50	50	

\*) Stichtag 31.12.

1) 100/200,300 (ohne 310), 400,500,940

und nach regionaler Gliederung in Sachsen-Anhalt \*)

Hektar

von							Siedlungs- und Verkehrs- fläche zusammen <sup>1)</sup>	Schlüssel- Nr.
Landwirtschafts- fläche  (600)	Waldfläche  (700)	Wasserfläche  (800)	Flächen anderer Nutzung  (900)	darunter				
				Friedhof  (940)	Unland  (950)			
9 130	9 450	767	76	74	2	5 065	15 001 000	
3 638	2 003	561	173	112	61	7 239	15 002 000	
7 631	1 385	1 308	415	139	276	9 426	15 003 000	
1 257	240	38	1	1	-	102	15 081 005	
662	272	8	0	0	-	40	15 081 010	
1 280	230	12	1	1	-	89	15 081 015	
1 008	229	16	1	1	-	81	15 081 020	
1 210	549	25	1	1	-	181	15 081 025	
1 145	1 305	549	3	3	-	387	15 081 030	
952	255	6	1	1	-	116	15 081 035	
1 037	364	4	1	1	-	112	15 081 040	
1 888	388	29	3	3	-	241	15 081 045	
819	146	2	0	0	-	55	15 081 050	
1 192	1 437	5	1	1	-	176	15 081 055	
588	500	3	0	0	-	52	15 081 060	
1 055	428	10	1	1	-	96	15 081 065	
687	274	7	1	1	-	84	15 081 070	
625	118	2	0	0	-	57	15 081 075	
804	718	4	0	0	-	72	15 081 080	
1 296	153	14	0	0	-	140	15 081 085	
1 596	229	22	1	1	-	150	15 081 090	
2 077	658	15	1	1	-	208	15 081 095	
1 458	222	82	1	1	-	90	15 081 100	
4 106	2 042	27	5	4	2	405	15 081 105	
486	172	2	0	0	-	40	15 081 110	
1 423	308	8	1	1	-	122	15 081 115	
1 131	398	12	1	1	-	115	15 081 120	
1 013	380	8	0	0	-	78	15 081 125	
1 961	732	21	2	2	-	190	15 081 130	
2 436	3 192	51	17	14	3	1 101	15 081 135	
621	661	9	0	0	-	53	15 081 140	
807	228	11	-	-	-	65	15 081 145	
761	162	4	0	0	-	45	15 081 150	
1 183	585	9	2	1	1	98	15 081 155	
2 022	601	44	1	1	-	186	15 081 160	
1 176	393	11	1	1	-	97	15 081 165	
371	912	2	0	0	-	153	15 081 170	
432	95	7	0	0	-	31	15 081 175	
1 456	558	8	2	2	-	109	15 081 180	
1 585	150	147	1	1	-	156	15 081 185	
3 453	1 695	5	0	0	-	209	15 081 190	
926	181	8	1	1	-	74	15 081 195	
1 065	173	9	1	1	-	83	15 081 200	
949	210	8	0	0	-	63	15 081 205	
1 339	493	10	1	1	0	116	15 081 210	
770	755	13	0	0	-	65	15 081 215	
916	326	13	0	0	-	61	15 081 220	
718	121	-	1	1	1	81	15 081 225	
981	272	19	3	-	3	73	15 081 230	
1 715	735	21	1	1	-	211	15 081 235	
2 219	374	71	2	2	-	351	15 081 240	
783	221	4	1	1	0	42	15 081 245	
921	158	11	1	0	1	58	15 081 250	
701	310	8	0	0	-	81	15 081 255	
817	211	17	0	0	-	70	15 081 260	
621	364	6	0	0	-	61	15 081 265	
1 610	383	12	1	1	-	133	15 081 270	
422	1 439	5	2	1	1	116	15 081 275	
1 989	3 640	8	5	5	-	505	15 081 280	
1 479	118	56	1	1	-	102	15 081 285	
583	675	7	0	0	-	95	15081 290	
1 689	366	79	1	1	0	151	15 081 295	
3 101	345	82	1	1	-	247	15 081 300	
2 081	1 602	15	2	2	-	162	15 081 305	
346	59	5	0	0	-	41	15 081 310	
1 291	1 100	16	1	1	-	118	15 081 315	
3 272	2 929	5	1	1	0	265	15 081 320	
721	190	2	1	1	-	59	15 081 325	
1 603	234	24	1	1	-	118	15 081 330	
515	1 677	10	8	1	7	89	15 081 335	
1 022	356	15	0	0	-	98	15 081 340	
1 197	364	5	1	1	-	103	15 081 345	

\*) Stichtag 31.12.

1) 100/200,300 (ohne 310), 400,500,940

Bodenfläche 2006 nach Art der tatsächlichen Nutzung  
in

Gebietsstand: 01.07.2007

Schlüssel-Nr.	Kreisfreie Stadt Gemeinde/ Landkreis Land	Bodenfläche insgesamt (999)	Da						
			Gebäude- und Freifläche (100/200)	Betriebs- fläche (300)	darunter		Erholungs- fläche (400)	Verkehrs- fläche (500)	darunter
					Abbau- land (310)				Straße Weg, Platz (510-530)
15 081 350	Mellin	889	12	-	-	-	4	27	27
15 081 355	Mieste	3 738	136	8	6	57	150	127	
15 081 360	Miesterhorst	2 264	44	5	2	23	79	63	
15 081 365	Nettgau	2 086	82	2	2	6	61	61	
15 081 370	Neuekrug	1 797	21	0	-	24	43	43	
15 081 375	Neuendorf	2 805	43	1	1	27	75	73	
15 081 380	Neuendorf am Damm	1 475	17	7	7	12	34	31	
15 081 385	Neuferchau	960	24	0	-	12	32	29	
15 081 390	Neulingen	993	11	-	-	1	21	21	
15 081 395	Osterwohle	2 687	71	23	5	14	76	74	
15 081 400	Packebusch	1 386	32	0	-	31	40	36	
15 081 405	Peckfitz	591	25	20	20	3	18	18	
15 081 410	Potzehne	1 585	22	-	-	10	38	38	
15 081 415	Pretzier	1 526	67	5	-	22	60	52	
15 081 420	Püggen	627	7	-	-	1	19	19	
15 081 425	Rademin	1 412	17	-	-	16	45	39	
15 081 430	Riebau	1 909	27	2	1	19	68	60	
15 081 435	Ristedt	883	19	2	2	9	22	22	
15 081 440	Rohrberg	1 049	40	3	3	13	38	34	
15 081 445	Roxförde	1 561	19	2	2	6	47	47	
15 081 450	Sachau	863	20	-	-	0	20	20	
15 081 455	Salzwedel, Stadt	10 667	717	40	6	367	513	453	
15 081 460	Sanne-Kerkuhn	1 593	29	-	-	9	41	41	
15 081 465	Schenkenhorst	737	13	1	-	8	16	16	
15 081 470	Schrampe	1 317	24	3	-	21	44	44	
15 081 475	Schwiesau	1 458	26	0	0	32	39	39	
15 081 480	Seebenau	2 692	64	8	4	12	101	95	
15 081 485	Seethen	1 000	13	0	0	6	30	30	
15 081 490	Sichau	2 252	29	1	-	11	59	59	
15 081 495	Siedenlangenbeck	1 855	48	27	26	16	50	42	
15 081 500	Solpke	1 587	40	1	-	5	58	44	
15 081 505	Steimke	1 854	27	1	-	3	57	55	
15 081 510	Steinitz	820	56	2	-	18	39	34	
15 081 515	Tangeln	1 981	33	1	1	11	57	57	
15 081 520	Thielbeer	1 119	13	-	-	5	30	30	
15 081 525	Tylsen	816	27	-	-	0	30	28	
15 081 530	Valfitz	717	16	-	-	6	17	17	
15 081 535	Vienau	2 267	36	1	0	24	64	61	
15 081 540	Vissum	1 233	25	-	-	4	31	31	
15 081 545	Wallstawe	1 201	31	-	-	8	36	33	
15 081 550	Wannefeld	2 455	23	1	1	5	69	68	
15 081 555	Wenze	2 772	46	4	1	22	74	74	
15 081 560	Wernstedt	941	13	1	1	5	33	33	
15 081 565	Wieblitz-Eversdorf	989	32	3	2	11	32	28	
15 081 570	Wiepke	603	20	-	-	12	20	20	
15 081 575	Winkelstedt	2 091	36	14	13	12	56	56	
15 081 580	Winterfeld	2 355	54	0	0	31	71	68	
15 081 585	Zethlingen	1 672	33	2	-	22	56	54	
15 081 590	Zichtau	2 341	18	1	-	13	45	45	
15 081 595	Ziemendorf	1 322	23	-	-	9	28	28	
15 081	Altmarkkreis Salzwedel	229 252	5 835	430	283	2 713	7 141	6 542	
15 082 005	Aken (Elbe), Stadt	5 991	295	1	1	204	208	189	
15 082 010	Altjeßnitz	642	17	-	-	20	18	18	
15 082 015	Bitterfeld-Wolfen, Stadt	7 961	1 771	288	279	717	658	503	
15 082 020	Bobbau	794	74	8	8	50	35	30	
15 082 025	Bornum	2 037	44	1	1	26	58	58	
15 082 030	Brehna, Stadt	1 915	172	1	1	66	116	105	
15 082 035	Buhlendorf	828	17	2	1	0	25	25	
15 082 040	Burgkernitz	1 477	27	0	0	46	43	25	
15 082 045	Chörau	419	11	6	-	10	11	11	
15 082 050	Deetz	1 571	38	2	2	21	52	43	
15 082 055	Diebzig	867	14	-	-	12	19	19	
15 082 060	Dobritz	1 545	16	1	-	11	42	42	
15 082 065	Dornbock	1 192	15	1	-	15	32	26	
15 082 070	Drosa	1 057	29	31	31	25	39	30	
15 082 075	Edderitz	1 026	72	7	7	55	36	33	
15 082 080	Elsnigk	691	51	0	-	27	34	26	
15 082 085	Fraßdorf	269	8	0	-	8	8	8	
15 082 090	Friedersdorf	439	52	-	-	61	29	22	
15 082 095	Gehrden	681	15	-	-	10	18	15	
15 082 100	Glauzig	321	15	-	-	20	9	9	
15 082 105	Glebitzsch	1 513	34	42	42	23	67	67	
15 082 110	Gödnitz	1 180	24	1	-	18	54	38	

\*) Stichtag 31.12.

1) 100/200,300 (ohne 310), 400,500,940



und nach regionaler Gliederung in Sachsen-Anhalt \*)

Hektar

von							Siedlungs- und Verkehrs- fläche zusammen <sup>1)</sup>	Schlüssel- Nr.
Landwirtschafts- fläche  (600)	Waldfläche  (700)	Wasserfläche  (800)	Flächen anderer Nutzung  (900)	darunter				
				Friedhof  (940)	Unland  (950)			
510	335	1	0	0	-	44	15 081 350	
2 852	454	80	2	2	-	346	15 081 355	
1 737	328	47	1	1	0	149	15 081 360	
1 145	770	11	8	1	7	151	15 081 365	
1 005	697	7	1	1	-	89	15 081 370	
1 965	683	10	0	0	0	146	15 081 375	
1 207	162	36	0	0	-	64	15 081 380	
812	74	6	0	0	-	68	15 081 385	
563	391	5	1	1	0	34	15 081 390	
1 777	704	22	1	1	-	180	15 081 395	
1 076	191	15	0	0	-	104	15 081 400	
446	75	4	0	0	-	47	15 081 405	
864	644	7	1	1	-	70	15 081 410	
1 069	298	6	0	0	-	154	15 081 415	
472	126	1	0	0	-	27	15 081 420	
932	397	4	1	1	-	79	15 081 425	
1 267	508	17	2	1	1	117	15 081 430	
609	217	7	0	0	-	49	15 081 435	
883	54	17	0	0	-	92	15 081 440	
767	717	3	1	1	-	73	15 081 445	
658	150	14	0	0	-	40	15 081 450	
6 598	2 187	223	21	20	1	1 652	15 081 455	
1 172	329	12	0	0	-	79	15 081 460	
663	21	15	-	-	-	38	15 081 465	
868	347	10	1	1	-	92	15 081 470	
825	529	6	0	0	-	98	15 081 475	
1 734	733	35	6	1	5	181	15 081 480	
528	419	3	0	0	-	49	15 081 485	
834	1 311	6	0	0	-	101	15 081 490	
1 273	427	13	1	1	-	116	15 081 495	
973	481	29	1	1	-	105	15 081 500	
1 212	527	26	1	1	-	89	15 081 505	
480	222	3	1	1	-	115	15 081 510	
696	1 177	6	0	0	-	102	15 081 515	
680	382	8	0	0	-	49	15 081 520	
420	334	5	0	0	-	57	15 081 525	
632	37	8	0	0	-	40	15 081 530	
1 493	625	24	1	1	-	125	15 081 535	
1 079	85	8	1	1	-	61	15 081 540	
1 040	78	8	0	0	-	76	15 081 545	
900	1 440	16	0	0	-	98	15 081 550	
2 158	427	39	1	1	-	146	15 081 555	
603	267	18	0	0	-	52	15 081 560	
804	98	8	1	1	-	77	15 081 565	
351	196	4	0	0	-	52	15 081 570	
1 562	394	16	1	1	-	105	15 081 575	
1 759	425	13	1	1	-	158	15 081 580	
1 251	292	15	1	1	-	114	15 081 585	
495	1 766	4	0	0	-	77	15 081 590	
604	649	7	0	0	-	61	15 081 595	
143 726	66 542	2 710	156	123	33	15 958	15 081	
2 946	1 995	337	5	5	-	712	15082 005	
286	281	19	0	0	-	56	15 082 010	
2 276	1 496	730	25	25	-	3 181	15 082 015	
589	30	7	1	1	-	159	15 082 020	
1 594	299	15	1	1	-	128	15 082 025	
1 535	18	6	2	2	-	355	15 082 030	
723	59	1	0	0	-	44	15 082 035	
370	894	77	20	0	20	117	15 082 040	
331	48	4	0	0	-	37	15 082 045	
1 172	247	39	0	0	-	111	15 082 050	
436	380	5	0	0	-	46	15 082 055	
626	842	6	1	1	-	70	15 082 060	
1 109	9	10	1	1	-	64	15 082 065	
906	17	8	1	1	-	94	15 082 070	
735	79	42	1	1	-	163	15 082 075	
530	19	30	1	1	-	112	15 082 080	
239	4	1	0	0	-	25	15 082 085	
121	129	47	1	1	-	142	15 082 090	
633	4	1	0	0	-	43	15 082 095	
255	18	3	-	-	-	45	15 082 100	
1 172	94	80	1	1	-	126	15 082 105	
823	229	31	1	0	0	97	15 082 110	

\*) Stichtag 31.12.

1) 100/200,300 (ohne 310), 400,500,940

Bodenfläche 2006 nach Art der tatsächlichen Nutzung  
in

Gebietsstand: 01.07.2007

Schlüssel- Nr.	Kreisfreie Stadt Gemeinde/ Landkreis Land	Bodenfläche insgesamt (999)	Da						
			Gebäude- und Freifläche (100/200)	Betriebs- fläche (300)	darunter		Erholungs- fläche (400)	Verkehrs- fläche (500)	darunter
					Abbau- land (310)				Straße Weg, Platz (510-530)
15 082 115	Görzig	1 182	35	-	-	-	40	40	34
15 082 120	Gossa	962	46	-	-	-	22	30	30
15 082 125	Grimme	2 877	50	-	-	-	8	58	56
15 082 130	Gröbern	845	33	0	-	-	29	16	16
15 082 135	Gröbzig, Stadt	2 423	105	72	72	-	81	67	67
15 082 140	Großbadegast	1 119	26	-	-	-	19	31	27
15 082 145	Großpaschleben	960	23	-	-	-	33	36	28
15 082 150	Güterglück	1 067	31	0	-	-	31	51	30
15 082 155	Hinsdorf	853	23	-	-	-	18	20	20
15 082 160	Hohenlepte	1 911	18	-	-	-	14	51	51
15 082 165	Jeßnitz (Anhalt), Stadt	1 425	81	1	-	-	89	60	52
15 082 170	Jütrichau	1 822	32	-	-	-	35	60	52
15 082 175	Kleinpaschleben	1 398	33	-	-	-	28	40	40
15 082 180	Köthen (Anhalt), Stadt	7 842	874	51	51	-	409	421	332
15 082 185	Krina	1 498	22	-	-	-	20	36	36
15 082 190	Leps	2 190	22	2	-	-	12	48	48
15 082 195	Libbesdorf	929	24	-	-	-	17	30	30
15 082 200	Libehna	538	16	-	-	-	12	19	19
15 082 205	Lindau, Stadt	3 463	59	3	2	-	41	117	103
15 082 210	Maasdorf	434	11	-	-	-	13	12	12
15 082 215	Marke	523	24	-	-	-	8	18	13
15 082 220	Meiendorf	789	11	-	-	-	11	18	18
15 082 225	Micheln	1 659	42	-	-	-	45	60	53
15 082 230	Moritz	1 618	27	-	-	-	16	55	43
15 082 235	Mühlbeck	480	24	-	-	-	66	12	12
15 082 240	Muldenstein	357	74	-	-	-	29	28	19
15 082 245	Nedlitz	3 320	38	10	-	-	12	103	64
15 082 250	Nutha	942	27	-	-	-	25	31	31
15 082 255	Osternienburg	1 267	80	-	-	-	47	52	45
15 082 260	Petersroda	622	19	-	-	-	20	19	11
15 082 265	Piethen	423	8	-	-	-	11	14	14
15 082 270	Plodda	334	14	2	-	-	21	12	12
15 082 275	Polenzko	1 992	20	5	1	-	6	59	59
15 082 280	Pouch	2 971	46	1	1	-	395	45	45
15 082 285	Prosigk	1 508	39	3	3	-	29	46	46
15 082 290	Quellendorf	2 042	52	-	-	-	40	43	43
15 082 295	Radegast, Stadt	395	31	-	-	-	28	20	18
15 082 300	Raguhn, Stadt	1 524	96	-	-	-	106	61	54
15 082 305	Reppichau	1 096	42	2	1	-	18	43	36
15 082 310	Retzau	459	18	-	-	-	14	14	14
15 082 315	Reuden	1 271	58	1	1	-	12	34	34
15 082 320	Reupzig	858	13	19	19	-	17	22	22
15 082 325	Riesdorf	463	9	-	-	-	7	8	8
15 082 330	Roitzsch	1 714	70	195	195	-	88	103	56
15 082 335	Rösa	2 112	37	0	0	-	32	45	45
15 082 340	Sandersdorf	2 409	175	137	137	-	175	170	113
15 082 345	Scheuder	981	17	-	-	-	19	20	20
15 082 350	Schierau	2 983	42	2	-	-	31	85	75
15 082 355	Schlaitz	495	52	0	-	-	47	25	25
15 082 360	Schortewitz	652	20	-	-	-	21	24	17
15 082 365	Schwemsal	1 713	32	0	-	-	24	30	30
15 082 370	Steutz	3 229	55	0	-	-	39	82	82
15 082 375	Straguth	2 138	34	1	1	-	13	215	51
15 082 380	Thurland	675	22	2	-	-	9	41	41
15 082 385	Tornau vor der Heide	1 478	27	3	-	-	18	48	48
15 082 390	Trebbichau an der Fuhne	423	16	-	-	-	14	13	13
15 082 395	Trinum	434	11	3	3	-	21	9	9
15 082 400	Walternienburg	1 877	26	-	-	-	33	41	40
15 082 405	Weißandt-Gölsau	1 332	93	32	32	-	52	50	50
15 082 410	Wieskau	680	11	10	10	-	16	14	14
15 082 415	Wulfen	1 067	49	2	2	-	34	37	32
15 082 420	Zabitz	832	22	0	-	-	17	30	24
15 082 425	Zehbitz	1 098	25	-	-	-	15	28	28
15 082 430	Zerbst/Anhalt, Stadt	7 834	435	29	25	-	317	517	309
15 082 435	Zernitz	1 370	23	15	15	-	5	44	40
15 082 440	Zörbig, Stadt	10 674	453	63	60	-	319	418	385
15 082	Anhalt-Bitterfeld	145 271	6 931	1 062	1 004	-	4 758	5 758	4 685
15 083 005	Ackendorf	694	23	-	-	-	10	19	17
15 083 010	Alleringersleben	570	29	1	-	-	16	39	39
15 083 015	Altbrandsleben	771	13	-	-	-	10	24	24
15 083 020	Altenhausen	1 619	19	-	-	-	29	56	54
15 083 025	Am Großen Bruch	3 394	87	54	54	-	76	102	86
15 083 030	Angern	2 580	65	10	10	-	46	95	87

\*) Stichtag 31.12.

1) 100/200,300 (ohne 310), 400,500,940

und nach regionaler Gliederung in Sachsen-Anhalt \*)

Hektar

von							Siedlungs- und Verkehrs- fläche zusammen <sup>1)</sup>	Schlüssel- Nr.
Landwirtschafts- fläche  (600)	Waldfläche  (700)	Wasserfläche  (800)	Flächen anderer Nutzung  (900)	darunter				
				Friedhof  (940)	Unland  (950)			
1 047	16	4	1	1	-	116	15 082 115	
398	461	5	1	1	-	98	15 082 120	
389	2 368	3	2	0	2	116	15 082 125	
180	515	44	27	0	27	79	15 082 130	
1 883	170	42	3	3	-	255	15 082 135	
1 029	7	6	1	1	-	77	15 082 140	
854	9	4	1	1	-	92	15 082 145	
944	6	4	0	0	-	113	15 082 150	
789	3	0	0	0	-	60	15 082 155	
1 304	479	46	-	-	-	83	15 082 160	
471	654	67	3	3	-	234	15 082 165	
1 485	196	13	0	0	-	128	15 082 170	
1 276	11	9	2	2	-	103	15 082 175	
5 747	261	51	26	26	1	1 731	15 082 180	
388	1 030	2	0	0	-	78	15 082 185	
1 527	490	88	1	1	0	85	15 082 190	
816	34	8	1	1	-	72	15 082 195	
458	23	11	0	0	-	47	15 082 200	
2 324	904	14	2	2	-	220	15 082 205	
373	19	5	1	1	-	36	15 082 210	
411	61	0	0	0	-	51	15 082 215	
736	9	4	1	1	-	40	15 082 220	
1 233	107	171	0	0	-	148	15 082 225	
1 497	19	4	0	0	-	99	15 082 230	
136	42	200	0	0	-	102	15 082 235	
29	168	26	2	2	-	134	15 082 240	
755	2 396	4	1	1	-	165	15 082 245	
833	14	12	0	0	-	83	15 082 250	
931	73	81	2	2	-	181	15 082 255	
10	488	66	-	-	-	58	15 082 260	
335	24	29	1	0	1	33	15 082 265	
146	137	1	0	0	-	50	15 082 270	
974	925	3	0	0	-	89	15 082 275	
396	809	1 278	1	1	-	488	15 082 280	
1 333	31	27	1	1	-	114	15 082 285	
1 159	743	3	1	1	-	136	15 082 290	
306	7	2	2	1	0	80	15 082 295	
846	371	43	2	2	-	264	15 082 300	
846	132	13	1	1	-	103	15 082 305	
337	58	18	0	0	-	46	15 082 310	
431	735	0	1	1	-	105	15 082 315	
778	4	5	0	0	-	52	15 082 320	
434	4	0	0	0	-	25	15 082 325	
763	424	71	2	2	-	262	15 082 330	
1 050	897	50	0	0	-	114	15 082 335	
994	599	155	5	5	-	525	15 082 340	
900	16	9	1	1	-	56	15 082 345	
1 163	1 580	78	1	1	-	161	15 082 350	
184	185	1	0	0	-	124	15 082 355	
573	7	7	1	1	-	66	15 082 360	
657	963	7	0	0	-	87	15 082 365	
2 154	768	131	1	1	-	176	15 082 370	
1 589	265	16	6	1	5	262	15 082 375	
584	15	0	1	1	-	76	15 082 380	
671	710	0	1	1	-	96	15 082 385	
370	7	3	1	1	-	43	15 082 390	
372	14	2	0	0	-	42	15 082 395	
1 096	542	138	1	1	-	101	15 082 400	
1 054	43	6	2	2	-	196	15 082 405	
626	2	1	0	0	-	42	15 082 410	
898	29	18	1	1	-	120	15 082 415	
737	18	7	1	1	-	70	15 082 420	
988	31	10	1	0	1	68	15 082 425	
5 499	917	106	12	12	-	1 287	15 082 430	
1 071	205	9	0	0	-	72	15 082 435	
8 922	397	84	18	10	8	1 202	15 082 440	
90 898	30 834	4 824	206	142	63	17 648	15 082	
623	14	4	0	0	-	53	15 083 005	
437	42	5	1	1	-	86	15 083 010	
401	321	2	1	1	-	48	15 083 015	
752	748	15	0	0	-	104	15 083 020	
2 938	69	56	11	4	7	270	15 083 025	
1 520	816	27	1	1	-	207	15 083 030	

\*) Stichtag 31.12.

1) 100/200,300 (ohne 310), 400,500,940

Gebietsstand: 01.07.2007

Schlüssel-Nr.	Kreisfreie Stadt Gemeinde/ Landkreis Land	Bodenfläche insgesamt (999)	Da						
			Gebäude- und Freifläche (100/200)	Betriebs- fläche (300)	darunter		Erholungs- fläche (400)	Verkehrs- fläche (500)	darunter
					Abbau- land (310)				Straße Weg, Platz (510-530)
15 083 035	Ausleben	3 329	135	6	2		44	107	106
15 083 040	Barleben	2 973	342	22	6		173	231	207
15 083 045	Barneberg	880	33	26	24		14	25	25
15 083 050	Bartensleben	1 641	21	1	-		12	47	47
15 083 055	Bebertal	2 597	105	103	103		20	94	88
15 083 060	Beendorf	683	33	3	-		15	18	18
15 083 065	Behnsdorf	1 386	44	4	-		11	49	47
15 083 070	Belsdorf	994	14	-	-		2	26	26
15 083 075	Berenbrock	1 297	32	2	-		4	42	42
15 083 080	Bertingen	1 117	21	-	-		5	29	29
15 083 085	Böddensell	699	18	1	-		4	36	25
15 083 090	Born	2 062	60	3	-		7	28	28
15 083 095	Bornstedt	718	23	-	-		6	44	44
15 083 100	Bösdorf	1 198	36	18	18		10	45	37
15 083 105	Bottmersdorf	1 500	36	-	-		23	63	45
15 083 110	Bregenstedt	646	27	-	-		24	23	23
15 083 115	Bülstringen	2 028	59	13	12		13	82	65
15 083 120	Burgstall	3 415	40	12	12		19	64	64
15 083 125	Calvörde, Flecken	3 623	121	37	4		45	114	114
15 083 130	Colbitz	7 186	420	44	38		79	158	158
15 083 135	Cröchern	2 322	27	-	-		9	55	54
15 083 140	Döhren	601	24	-	-		4	25	22
15 083 145	Dolle	5 017	44	7	7		7	56	56
15 083 150	Domersleben	1 565	40	7	-		26	45	45
15 083 155	Dorst	516	10	-	-		3	18	18
15 083 160	Drackenstein	719	22	0	-		15	26	19
15 083 165	Dreileben	1 541	35	1	1		19	56	43
15 083 170	Druxberge	746	17	0	-		17	23	23
15 083 175	Eggenstedt	1 100	15	4	4		12	27	27
15 083 180	Eichenbarleben	1 166	50	9	8		39	46	46
15 083 185	Eickendorf	562	8	0	-		4	20	20
15 083 190	Eilsleben	1 377	94	1	-		35	91	48
15 083 195	Eimersleben	1 183	33	1	-		12	53	53
15 083 200	Emden	1 643	32	1	1		2	48	46
15 083 205	Erxleben	3 240	70	15	14		31	95	92
15 083 210	Eschenrode	424	11	1	-		3	14	14
15 083 215	Etingen	1 693	43	0	-		9	51	43
15 083 220	Everingen	626	16	8	8		5	20	20
15 083 225	Farsleben	712	61	16	16		16	29	25
15 083 230	Flechtingen	4 273	148	41	41		55	181	145
15 083 235	Glindenberg	1 541	43	3	-		22	65	65
15 083 240	Grauingen	694	14	-	-		5	22	18
15 083 245	Gröningen, Stadt	5 969	181	78	74		105	186	175
15 083 250	Groß Rodensleben	1 934	45	-	-		21	54	52
15 083 255	Groß Santerleben	709	27	25	25		16	44	44
15 083 260	Hadmersleben, Stadt	2 339	71	51	47		55	46	46
15 083 265	Hakenstedt	1 708	41	2	-		13	59	55
15 083 270	Haldensleben, Stadt	13 770	1 001	56	10		317	492	444
15 083 275	Harbke	1 892	91	323	323		42	97	81
15 083 280	Heinrichsberg	1 134	29	17	14		8	29	29
15 083 285	Hermisdorf	755	81	3	-		20	33	33
15 083 290	Hillersleben	1 525	292	4	4		11	19	18
15 083 295	Hödingen	918	19	10	6		5	33	27
15 083 300	Hohendodeleben	1 480	55	7	5		31	52	52
15 083 305	Hohenwarleben	813	76	16	15		25	86	86
15 083 310	Hornhausen	1 881	52	3	3		34	63	58
15 083 315	Hörsingen	865	41	-	-		7	33	30
15 083 320	Hötensleben	3 609	113	6	6		61	114	113
15 083 325	Irxleben	707	108	1	-		24	41	41
15 083 330	Ivenrode	1 055	24	-	-		13	39	34
15 083 335	Kathendorf	777	18	1	-		14	24	22
15 083 340	Klein Rodensleben	847	23	1	1		17	27	26
15 083 345	Klein Wanzleben	2 545	216	3	3		45	93	81
15 083 350	Kluden	1 725	22	0	0		6	53	51
15 083 355	Kroppenstedt, Stadt	3 865	80	7	7		34	93	92
15 083 360	Loitsche	1 943	47	326	-		32	63	54
15 083 365	Mahlwinkel	2 073	152	1	1		14	76	51
15 083 370	Mannhausen	1 101	24	2	-		3	31	31
15 083 375	Marienborn	998	27	-	-		15	45	32
15 083 380	Morsleben	628	39	-	-		6	49	49
15 083 385	Neuenhofe	1 497	40	37	36		19	36	35
15 083 390	Niedere Börde	7 775	391	49	41		181	277	259
15 083 395	Niederndodeleben	2 811	133	7	7		45	172	154
15 083 400	Nordgermersleben	1 912	48	1	-		31	72	64
15 083 405	Ochtmersleben	941	31	-	-		13	38	28

\*) Stichtag 31.12.

1) 100/200,300 (ohne 310), 400,500,940

und nach regionaler Gliederung in Sachsen-Anhalt \*)

Hektar

von							Siedlungs- und Verkehrs- fläche zusammen <sup>1)</sup>	Schlüssel- Nr.
Landwirtschafts- fläche  (600)	Waldfläche  (700)	Wasserfläche  (800)	Flächen anderer Nutzung  (900)	darunter				
				Friedhof  (940)	Unland  (950)			
2 969	54	11	4	3	1	293	15 083 035	
1 932	73	191	8	5	3	767	15 083 040	
775	6	1	1	1	-	74	15 083 045	
946	599	14	1	1	-	82	15 083 050	
1 480	774	19	2	2	-	222	15083 055	
260	352	2	0	0	-	69	15 083 060	
869	399	5	4	1	3	110	15 083 065	
511	438	2	0	0	0	43	15 083 070	
1 053	149	14	1	1	-	81	15 083 075	
467	501	94	0	0	-	55	15 083 080	
446	189	5	0	0	-	59	15 083 085	
1 106	859	1	-	-	-	96	15 083 090	
599	41	4	1	1	-	74	15 083 095	
935	128	26	0	0	-	92	15 083 100	
1 333	34	9	1	1	-	123	15 083 105	
566	3	4	1	1	-	74	15 083 110	
1 105	685	72	1	1	-	154	15 083 115	
1 000	2 271	8	1	1	-	125	15 083 120	
1 409	1 755	128	13	2	11	315	15 083 125	
2 379	4 054	45	6	2	4	666	15 083 130	
916	1 310	3	1	1	-	93	15 083 135	
478	69	2	0	0	-	53	15 083 140	
2 873	2 028	2	1	1	-	107	15 083 145	
1 431	10	5	1	1	0	120	15 083 150	
330	152	3	0	0	-	31	15 083 155	
646	6	2	1	1	-	65	15 083 160	
1 393	30	8	1	1	-	110	15 083 165	
665	19	3	1	1	0	58	15 083 170	
663	370	7	1	1	0	55	15 083 175	
1 004	9	7	2	2	0	137	15 083 180	
474	49	4	2	1	1	33	15 083 185	
1 136	13	4	3	3	-	223	15 083 190	
1 019	57	8	1	1	0	100	15 083 195	
784	766	11	0	0	-	82	15 083 200	
1 645	1 372	11	1	1	-	198	15 083 205	
383	9	4	0	0	-	29	15 083 210	
1 361	194	34	1	1	-	104	15 083 215	
482	89	6	1	0	0	41	15 083 220	
505	80	4	1	1	0	107	15 083 225	
1 424	2 382	42	1	1	-	385	15 083 230	
1 096	191	121	1	1	0	133	15 083 235	
544	102	7	0	0	-	41	15 083 240	
5 137	205	71	7	7	-	483	15 083 245	
1 733	71	8	2	2	-	122	15 083 250	
556	39	3	1	1	-	87	15 083 255	
2 035	53	27	3	2	0	177	15 083 260	
1 565	19	9	1	1	-	116	15 083 265	
6 544	5 122	219	18	18	1	1 875	15 083 270	
445	883	10	1	1	-	230	15 083 275	
963	11	77	1	1	-	69	15 083 280	
562	43	13	0	0	-	137	15 083 285	
870	320	8	1	1	-	323	15 083 290	
507	339	4	0	0	-	61	15 083 295	
1 312	16	4	3	1	2	141	15 083 300	
525	81	4	1	1	1	187	15 083 305	
1 649	52	25	3	3	-	152	15 083 310	
742	35	6	2	2	-	82	15 083 315	
3 030	233	45	7	5	2	293	15 083 320	
522	6	3	1	1	0	175	15 083 325	
562	410	6	1	1	-	77	15 083 330	
653	38	28	1	1	0	57	15 083 335	
768	7	3	0	0	-	67	15 083 340	
2 032	132	19	4	4	0	358	15 083 345	
917	717	9	1	1	-	82	15 083 350	
3 596	41	11	3	3	-	210	15 083 355	
731	693	49	1	1	-	469	15 083 360	
881	936	11	1	1	-	244	15 083 365	
735	186	119	0	0	-	60	15 083 370	
529	378	3	1	1	-	88	15 083 375	
337	192	4	0	0	-	95	15 083 380	
694	665	5	1	1	-	97	15 083 385	
6 232	488	147	9	7	2	865	15 083 390	
2 313	125	11	4	4	0	355	15 083 395	
1 731	19	8	3	1	2	152	15 083 400	
856	0	2	1	1	-	83	15 083 405	

\*) Stichtag 31.12.

1) 100/200,300 (ohne 310), 400,500,940

Gebietsstand: 01.07.2007

Schlüssel-Nr.	Kreisfreie Stadt Gemeinde/ Landkreis Land	Bodenfläche insgesamt (999)	Da						
			Gebäude- und Freifläche (100/200)	Betriebs- fläche (300)	darunter		Erholungs- fläche (400)	Verkehrs- fläche (500)	darunter
					Abbau- land (310)				Straße Weg, Platz (510-530)
15 083 410	Oebisfelde, Stadt	9 560	294	18	11	189	419	322	
15 083 415	Oschersleben (Bode), Stadt	12 271	563	24	17	357	467	405	
15 083 420	Ostingersleben	746	22	0	-	7	43	43	
15 083 425	Ovelgünne	1 350	18	10	5	12	48	37	
15 083 430	Peseckendorf	687	20	1	-	18	13	13	
15 083 435	Rätzlingen	1 474	56	-	-	22	53	42	
15 083 440	Rogätz	2 386	93	41	-	69	79	71	
15 083 445	Rottmersleben	1 132	34	1	-	20	35	33	
15 083 450	Sandbeiendorf	890	37	0	-	10	23	23	
15 083 455	Schackensleben	1 166	49	0	-	17	53	49	
15 083 460	Schermcke	941	27	0	-	19	40	40	
15 083 465	Schwanefeld	542	17	1	1	4	19	19	
15 083 470	Seehausen, Stadt	1 831	64	15	8	42	84	77	
15 083 475	Seggerde	1 036	12	1	1	17	25	25	
15 083 480	Siestedt	1 491	50	-	-	16	45	44	
15 083 485	Sommersdorf	1 933	52	9	9	40	64	64	
15 083 490	Sülzetal	10 366	505	19	14	221	411	367	
15 083 495	Süplingen	1 833	61	52	52	28	59	47	
15 083 500	Uhrsleben	1 102	33	1	-	14	56	52	
15 083 505	Ummendorf	1 568	44	5	5	23	54	42	
15 083 510	Velsdorf	678	11	1	-	7	18	18	
15 083 515	Volpke	1 722	86	32	17	37	72	60	
15 083 520	Wackersleben	1 585	43	7	7	27	66	56	
15 083 525	Walbeck	1 461	55	120	119	20	47	47	
15 083 530	Wanzleben, Stadt	4 464	227	8	8	92	156	132	
15 083 535	Wefensleben	1 263	69	7	5	37	59	45	
15 083 540	Weferlingen, Flecken	1 694	105	51	50	50	75	58	
15 083 545	Wegenstedt	1 221	38	0	-	4	36	31	
15 083 550	Wellen	1 037	52	-	-	10	41	32	
15 083 555	Wenddorf	651	15	-	-	3	17	17	
15 083 560	Wiegilitz	514	19	12	11	3	18	18	
15 083 565	Wolmirstedt, Stadt	3 176	271	31	20	136	166	152	
15 083 570	Wormsdorf	1 369	34	1	-	18	42	42	
15 083 575	Wulferstedt	1 618	33	2	1	18	52	52	
15 083 580	Zielitz	1 140	57	36	-	44	45	40	
15 083 585	Zobbenitz	1 353	25	1	1	8	42	42	
15 083	Börde	236 619	9 539	2 018	1 370	4 012	8 434	7 588	
15 084 005	Abtlöbnitz	426	11	-	-	4	12	12	
15 084 010	Altenroda	1 434	40	-	-	17	44	44	
15 084 015	Bad Bibra, Stadt	2 200	80	3	2	60	112	99	
15 084 020	Bad Kösen, Stadt	3 572	191	14	14	175	164	137	
15 084 025	Balgstädt	865	26	-	-	25	33	29	
15 084 030	Baumersroda	670	19	-	-	14	13	13	
15 084 035	Bergisdorf	663	15	1	-	41	23	23	
15 084 040	Billroda	898	46	-	-	20	38	33	
15 084 045	Breitenbach	1 939	12	-	-	259	43	43	
15 084 050	Bröckau	791	15	7	7	17	21	21	
15 084 055	Bucha	784	16	-	-	5	23	23	
15 084 060	Burgholzhausen	669	15	-	-	3	21	20	
15 084 065	Burgscheidungen	836	34	0	-	28	34	24	
15 084 070	Burgwerben	442	42	0	-	13	31	20	
15 084 075	Burkersroda	1 263	22	-	-	14	27	27	
15 084 080	Casekirchen	883	16	-	-	11	20	20	
15 084 085	Crölpa-Löbschütz	782	18	0	-	26	20	20	
15 084 090	Dehlitz (Saale)	878	46	8	8	19	63	58	
15 084 095	Deuben	879	92	-	-	38	41	28	
15 084 100	Döbris	824	7	28	28	23	31	23	
15 084 105	Döschwitz	1 084	43	-	-	48	33	33	
15 084 110	Droßdorf	1 036	42	3	2	33	33	33	
15 084 115	Droyßig	1 076	69	-	-	52	39	32	
15 084 120	Ebersroda	428	7	-	-	7	16	16	
15 084 125	Eckartsberga, Stadt	2 012	77	-	-	48	89	86	
15 084 130	Elsteraue	7 991	620	479	432	325	342	273	
15 084 135	Freyburg (Unstrut), Stadt	2 392	127	54	53	146	127	121	
15 084 140	Geußnitz	755	31	33	33	20	22	22	
15 084 145	Gieckau	323	14	5	5	9	16	16	
15 084 150	Gleina	1 860	42	20	20	24	88	44	
15 084 155	Goldschau	511	16	7	7	15	19	19	
15 084 160	Golzen	746	13	-	-	16	37	30	
15 084 165	Görschen	936	42	2	2	27	36	28	
15 084 170	Goseck	1 457	53	-	-	53	43	43	
15 084 175	Grana	799	55	5	4	33	42	33	
15 084 180	Granschütz	652	62	4	-	29	24	20	

\*) Stichtag 31.12.

1) 100/200,300 (ohne 310), 400,500,940

und nach regionaler Gliederung in Sachsen-Anhalt \*)

Hektar

von							Siedlungs- und Verkehrs- fläche zusammen <sup>1)</sup>	Schlüssel- Nr.
Landwirtschafts- fläche  (600)	Waldfläche  (700)	Wasserfläche  (800)	Flächen anderer Nutzung  (900)	darunter				
				Friedhof  (940)	Unland  (950)			
7 058	1 214	354	15	5	10	913	15 083 410	
9 573	1 111	148	28	18	10	1 412	15 083 415	
651	18	4	1	1	-	73	15 083 420	
1 207	46	8	1	1	-	84	15 083 425	
611	18	4	0	0	-	53	15 083 430	
1 204	90	45	3	1	3	132	15 083 435	
1 238	682	182	3	3	-	284	15 083 440	
1 026	13	3	2	1	1	90	15 083 445	
646	169	5	0	0	-	70	15 083 450	
1 011	31	4	1	1	-	120	15 083 455	
694	156	4	1	1	-	87	15 083 460	
423	75	4	0	0	-	40	15 083 465	
1 504	85	25	11	2	9	199	15 083 470	
735	230	15	0	0	-	55	15 083 475	
1 294	79	7	1	1	-	112	15 083 480	
1 436	303	26	1	1	-	157	15 083 485	
8 977	169	52	12	11	1	1 152	15 083 490	
820	793	19	3	1	2	147	15 083 495	
963	30	5	1	1	0	104	15 083 500	
1 397	25	16	1	1	-	124	15 083 505	
474	153	14	0	0	-	37	15 083 510	
1 409	77	8	2	2	-	211	15083 515	
1 385	30	20	7	1	6	137	15 083 520	
605	597	16	2	2	0	124	15 083 525	
3 777	172	26	7	5	2	480	15 083 530	
1 005	73	10	3	2	1	169	15 083 535	
780	617	15	3	3	0	233	15 083 540	
894	216	27	6	0	6	78	15 083 545	
916	16	2	1	1	-	104	15 083 550	
454	158	4	0	0	-	35	15 083 555	
270	173	18	1	1	-	41	15 083 560	
2 049	331	187	5	5	0	589	15 083 565	
1 201	67	5	1	1	0	96	15 083 570	
1 467	12	30	2	1	1	106	15 083 575	
584	342	31	1	1	-	184	15 083 580	
909	358	9	1	1	-	75	15 083 585	
162 975	45 963	3 388	291	196	95	22 829	15 083	
360	38	2	1	0	1	26	15 084 005	
1 160	163	8	2	0	2	101	15 084 010	
1 379	543	13	10	1	8	254	15 084 015	
2 190	743	68	28	3	25	533	15 084 020	
474	295	11	0	0	-	85	15 084 025	
618	4	1	1	1	-	47	15 084 030	
531	44	8	0	0	-	80	15 084 035	
742	42	9	1	0	1	104	15 084 040	
209	1 411	5	0	0	-	314	15 084 045	
693	35	4	0	0	-	53	15 084 050	
553	178	8	0	0	-	45	15 084 055	
379	249	2	0	0	-	39	15 084 060	
578	144	17	0	0	-	97	15 084 065	
343	4	8	1	0	0	87	15 084 070	
1 066	131	0	2	0	1	64	15 084 075	
779	57	1	0	0	-	46	15 084 080	
619	98	2	0	0	-	64	15 084 085	
666	53	16	7	1	6	129	15 084 090	
488	199	10	11	1	10	172	15 084 095	
531	193	9	3	-	3	60	15 084 100	
867	74	18	2	1	0	124	15 084 105	
817	104	4	0	0	-	109	15 084 110	
700	211	4	2	2	-	161	15 084 115	
394	3	0	0	0	-	31	15 084 120	
1 176	612	9	2	2	0	216	15 084 125	
5 304	656	213	52	5	47	1 340	15 084 130	
1 022	895	19	3	2	1	403	15 084 135	
526	118	4	0	0	-	73	15 084 140	
250	28	1	0	0	-	39	15 084 145	
1 514	165	4	4	1	3	154	15 084 150	
337	109	8	0	0	-	50	15 084 155	
442	233	4	1	0	0	66	15 084 160	
759	65	4	0	0	0	106	15 084 165	
1 146	151	9	1	1	-	150	15 084 170	
577	68	19	1	1	0	131	15 084 175	
509	18	6	1	1	-	119	15 084 180	

\*) Stichtag 31.12.

1) 100/200,300 (ohne 310), 400,500,940

Bodenfläche 2006 nach Art der tatsächlichen Nutzung  
in

Gebietsstand: 01.07.2007

Schlüssel-Nr.	Kreisfreie Stadt Gemeinde/ Landkreis Land	Bodenfläche insgesamt (999)	Da						
			Gebäude- und Freifläche (100/200)	Betriebs- fläche (300)	darunter		Erholungs- fläche (400)	Verkehrs- fläche (500)	darunter
					Abbau- land (310)				Straße Weg, Platz (510-530)
15 084 185	Gröben	394	44	4	4		21	23	16
15 084 190	Gröbitz	756	22	-	-		15	28	28
15 084 195	Großgörschen	1 500	52	-	-		22	37	37
15 084 200	Großkorbetha	1 268	104	9	6		24	105	89
15 084 205	Größnitz	629	11	-	-		2	19	19
15 084 210	Haynsburg	797	36	-	-		21	26	26
15 084 215	Heidegrund	988	49	6	5		27	60	55
15 084 220	Herrengosserstedt	1 159	26	0	-		15	43	42
15 084 225	Heuckewalde	655	25	-	-		16	23	23
15 084 230	Hirschroda	502	13	-	-		4	19	19
15 084 235	Hohenmölsen, Stadt	6 342	512	1 681	1 628		267	219	177
15 084 240	Janisroda	381	13	-	-		8	9	9
15 084 245	Kahlwinkel	680	22	-	-		6	22	21
15 084 250	Karsdorf	1 984	162	48	48		40	99	87
15 084 255	Kayna	1 387	58	59	59		46	50	50
15 084 260	Kirchscheidungen	567	13	-	-		15	16	14
15 084 265	Klosterhäseler	1 990	48	1	0		51	54	54
15 084 270	Krauschwitz	1 239	52	6	6		41	61	53
15 084 275	Kretzschau	894	56	-	-		34	38	31
15 084 280	Langendorf	1 454	85	2	2		51	65	56
15 084 285	Laucha an der Unstrut, Stadt	1 710	117	-	-		54	134	79
15 084 290	Leislau	746	17	-	-		14	24	20
15 084 295	Leißling	747	74	-	-		47	44	36
15 084 300	Löbitz	1 109	28	-	-		10	25	25
15 084 305	Lossa	1 605	85	1	-		27	54	48
15 084 310	Luckenau	691	27	1	-		18	23	17
15 084 315	Lützen, Stadt	1 728	112	1	-		64	65	58
15 084 320	Markwerben	377	19	-	-		32	15	15
15 084 325	Meineweh	1 579	53	-	-		29	44	44
15 084 330	Memleben	1 676	44	24	-		15	49	41
15 084 335	Mertendorf	698	28	-	-		11	32	28
15 084 340	Molau	1 339	30	19	19		20	41	41
15 084 345	Möllern	1 245	22	11	11		4	45	45
15 084 350	Muschwitz	1 223	59	98	91		35	42	41
15 084 355	Naumburg (Saale), Stadt	7 604	670	11	9		484	429	381
15 084 360	Nebra (Unstrut), Stadt	1 149	71	5	5		40	50	47
15 084 365	Nessa	1 403	52	1	-		46	64	55
15 084 370	Nonnewitz	642	30	0	-		9	23	18
15 084 375	Osterfeld, Stadt	707	65	6	5		39	36	34
15 084 380	Pödelist	1 057	22	-	-		7	33	33
15 084 385	Poserna	506	22	1	1		4	19	15
15 084 390	Pretzsch	238	9	1	-		9	17	17
15 084 395	Prießnitz	649	33	27	27		7	16	16
15 084 400	Prittitz	1 134	38	16	16		27	42	35
15 084 405	Reichardtswerben	931	49	0	-		19	30	30
15 084 410	Reinsdorf	757	44	2	0		21	36	27
15 084 415	Rippach	779	35	15	15		14	68	60
15 084 420	Röcken	1 180	33	0	-		19	42	40
15 084 425	Saubach	1 300	38	-	-		20	70	56
15 084 430	Schellbach	1 039	19	17	17		21	34	34
15 084 435	Schkortleben	705	24	-	-		16	56	45
15 084 440	Schleberoda	417	11	12	12		12	19	19
15 084 445	Schönburg	1 483	50	3	3		74	67	58
15 084 450	Sossen	341	14	-	-		4	12	12
15 084 455	Starsiedel	547	37	-	-		4	17	17
15 084 460	Steinburg	962	20	-	-		16	29	29
15 084 465	Storkau	794	38	3	3		19	27	27
15 084 470	Stößen, Stadt	729	41	8	-		28	35	28
15 084 475	Tagewerben	716	43	9	3		11	27	26
15 084 480	Taucha	527	24	-	-		16	20	18
15 084 485	Taugwitz	1 904	52	-	-		28	65	65
15 084 490	Teuchern, Stadt	1 661	106	17	15		97	71	61
15 084 495	Thalwinkel	597	12	-	-		9	19	19
15 084 500	Theißen	537	55	7	7		42	36	26
15 084 505	Trebnitz	671	29	27	27		28	27	22
15 084 510	Tromsdorf	915	22	1	-		10	40	34
15 084 515	Uichteritz	855	40	-	-		45	36	36
15 084 520	Unterkaka	707	59	0	-		5	42	42
15 084 525	Utenbach	508	7	-	-		5	16	16
15 084 530	Waldau	555	20	-	-		22	20	16
15 084 535	Wangen	636	27	0	-		13	27	23
15 084 540	Weischütz	318	7	-	-		4	13	13
15 084 545	Weißborn	955	20	-	-		22	32	30
15 084 550	Weißenfels, Stadt	2 474	649	22	19		388	291	246
15 084 555	Wengelsdorf	589	38	1	1		32	40	26

\*) Stichtag 31.12.

1) 100/200,300 (ohne 310), 400,500,940



und nach regionaler Gliederung in Sachsen-Anhalt \*)

Hektar

von							Siedlungs- und Verkehrs- fläche zusammen <sup>1)</sup>	Schlüssel- Nr.
Landwirtschafts- fläche  (600)	Waldfläche  (700)	Wasserfläche  (800)	Flächen anderer Nutzung  (900)	darunter				
				Friedhof  (940)	Unland  (950)			
253	48	2	1	1	-	88	15 084 185	
645	44	2	0	0	-	65	15 084 190	
1 374	8	6	1	1	-	112	15 084 195	
974	25	17	11	1	10	236	15 084 200	
497	95	4	0	0	-	33	15 084 205	
606	96	12	0	0	-	84	15 084 210	
816	27	3	0	0	-	137	15 084 215	
861	207	6	1	0	1	85	15 084 220	
553	33	5	1	1	-	64	15 084 225	
390	75	1	0	0	-	36	15 084 230	
3 119	454	28	64	4	60	1 054	15 084 235	
327	23	1	1	0	1	30	15084 240	
600	27	2	0	0	-	50	15 084 245	
1 313	254	37	31	2	29	302	15 084 250	
993	171	9	1	1	0	155	15 084 255	
458	56	10	0	0	-	44	15 084 260	
1 337	481	17	2	1	1	154	15 084 265	
1 059	15	3	2	1	1	155	15 084 270	
702	46	17	1	1	-	128	15 084 275	
1 224	25	2	1	1	-	201	15 084 280	
1 187	193	22	3	2	1	306	15 084 285	
662	27	3	0	0	-	54	15 084 290	
430	132	20	0	0	-	166	15 084 295	
911	129	6	0	0	-	64	15 084 300	
833	597	8	1	1	-	167	15 084 305	
362	169	91	1	1	0	69	15 084 310	
1 460	13	10	2	2	-	245	15 084 315	
287	18	6	0	0	-	66	15 084 320	
1 335	104	14	1	1	-	128	15 084 325	
1 161	320	49	13	1	12	134	15 084 330	
535	81	11	0	0	0	72	15 084 335	
1 203	21	3	1	0	0	92	15 084 340	
984	173	6	1	0	0	72	15 084 345	
828	156	4	1	1	0	143	15 084 350	
4 801	1 076	94	38	18	20	1 604	15 084 355	
774	178	26	4	2	2	164	15 084 360	
1 215	22	2	1	1	0	163	15 084 365	
470	97	5	9	-	9	62	15 084 370	
509	43	8	1	1	-	141	15 084 375	
626	368	2	0	0	-	62	15 084 380	
431	23	6	0	0	-	46	15 084 385	
196	5	1	-	-	-	36	15 084 390	
514	51	1	0	0	-	55	15 084 395	
978	30	2	1	1	-	108	15 084 400	
656	80	44	51	1	50	100	15 084 405	
605	17	11	21	1	20	103	15 084 410	
628	12	6	1	1	-	118	15 084 415	
1 034	40	11	1	1	-	94	15 084 420	
1 041	126	4	0	0	-	129	15 084 425	
770	166	7	5	1	4	75	15 084 430	
575	21	13	1	1	0	96	15 084 435	
347	16	0	1	0	0	42	15 084 440	
1 047	215	28	1	1	-	191	15 084 445	
293	11	8	-	-	-	29	15084 450	
487	2	0	0	0	-	58	15 084 455	
586	305	5	0	0	-	66	15 084 460	
696	9	1	1	1	-	84	15 084 465	
611	2	2	1	1	-	113	15 084 470	
611	8	2	4	0	4	88	15 084 475	
440	18	8	0	0	-	61	15 084 480	
1 612	139	8	1	1	0	145	15 084 485	
1 260	98	7	4	4	-	281	15 084 490	
321	233	3	0	0	-	40	15 084 495	
336	42	16	1	1	0	135	15 084 500	
419	119	22	0	0	-	85	15 084 505	
833	3	6	1	0	0	73	15 084 510	
677	37	19	1	1	0	122	15 084 515	
594	5	2	1	1	-	107	15 084 520	
405	69	6	0	0	-	28	15 084 525	
416	75	2	1	1	-	62	15 084 530	
249	307	11	1	1	1	68	15 084 535	
245	46	4	0	0	0	23	15 084 540	
774	102	6	0	0	-	73	15 084 545	
875	165	56	28	13	15	1 344	15 084 550	
446	8	23	1	1	-	110	15 084 555	

\*) Stichtag 31.12.

1) 100/200,300 (ohne 310), 400,500,940

Bodenfläche 2006 nach Art der tatsächlichen Nutzung  
in

Gebietsstand: 01.07.2007

Schlüssel-Nr.	Kreisfreie Stadt Gemeinde/ Landkreis Land	Bodenfläche insgesamt (999)	Da						
			Gebäude- und Freifläche (100/200)	Betriebs- fläche (300)	darunter		Erholungs- fläche (400)	Verkehrs- fläche (500)	darunter
					Abbau- land (310)				Straße Weg, Platz (510-530)
15 084 560	Wethau	421	23	-	-	-	30	31	26
15 084 565	Wetterzeube	1 408	50	1	1	-	34	68	55
15 084 570	Wischroda	1 296	32	-	-	-	16	46	46
15 084 575	Wittgendorf	1 281	42	-	-	-	25	33	33
15 084 580	Wohlmirstedt	1 648	49	-	-	-	26	55	51
15 084 585	Würchwitz	1 417	36	1	-	-	17	54	37
15 084 590	Zeititz, Stadt	2 464	584	27	22	-	291	254	189
15 084 595	Zeuchfeld	470	7	19	19	-	8	20	20
15 084 600	Zorbau	967	92	16	16	-	19	50	50
15 084	Burgenlandkreis	141 346	7 781	2 921	2 740	-	5 000	6 172	5 366
15 085 005	Abbenrode	1 118	38	13	13	-	15	57	53
15 085 010	Allrode	1 741	32	-	-	-	20	34	34
15 085 015	Altenbrak	1 943	35	-	-	-	27	41	41
15 085 020	Aspenstedt	782	23	-	-	-	16	28	28
15 085 025	Athenstedt	631	15	2	-	-	10	25	25
15 085 030	Aue-Fallstein	11 841	277	21	17	-	105	353	343
15 085 035	Bad Suderode	821	77	2	-	-	23	38	33
15 085 040	Ballenstedt, Stadt	5 700	329	31	28	-	108	197	182
15 085 045	Benneckenstein (Harz), Stadt	2 365	83	0	-	-	35	61	51
15 085 050	Berßel	1 185	44	-	-	-	15	38	37
15 085 055	Blankenburg (Harz), Stadt	4 523	486	26	9	-	146	298	224
15 085 060	Bühne	1 111	42	8	7	-	12	35	30
15 085 065	Cattenstedt	801	17	0	-	-	11	18	18
15 085 070	Dankerode	1 181	27	0	-	-	20	38	38
15 085 075	Danstedt	1 410	31	1	-	-	17	50	39
15 085 080	Darlingerode	647	68	7	-	-	33	36	33
15 085 085	Derenburg, Stadt	3 724	82	-	-	-	64	87	85
15 085 090	Diffurt	2 372	88	15	15	-	31	84	71
15 085 095	Drübeck	1 416	61	21	-	-	43	49	40
15 085 100	Elbingerode (Harz), Stadt	8 074	185	414	302	-	68	239	205
15 085 105	Elend	2 739	20	-	-	-	10	35	27
15 085 110	Falkenstein/Harz, Stadt	10 298	316	64	60	-	150	317	299
15 085 115	Friedrichsbrunn	1 834	56	0	-	-	32	27	27
15 085 120	Gernrode, Stadt	3 407	158	9	9	-	69	91	72
15 085 125	Groß Quenstedt	1 565	39	13	13	-	25	38	31
15 085 130	Güntersberge, Stadt	3 273	49	0	-	-	32	90	78
15 085 135	Halberstadt, Stadt	8 222	1 190	70	62	-	394	465	368
15 085 140	Harsleben	2 786	96	-	-	-	29	96	92
15 085 145	Harzgerode, Stadt	4 514	219	10	-	-	70	104	93
15 085 150	Hasselfelde, Stadt	7 428	86	26	26	-	54	217	206
15 085 155	Hausneindorf	1 410	49	2	2	-	21	43	37
15 085 160	Hedersleben	1 647	68	1	-	-	33	52	50
15 085 165	Heimburg	1 962	36	-	-	-	21	49	49
15 085 170	Heteborn	1 494	22	1	-	-	10	25	25
15 085 175	Heudeber	1 606	77	0	-	-	24	64	46
15 085 180	Hüttenrode	1 863	51	68	68	-	18	57	45
15 085 185	Huy	16 727	377	24	7	-	203	494	457
15 085 190	Ilseburg (Harz), Stadt	4 247	240	1	-	-	58	83	75
15 085 195	Konigerode	1 464	38	1	1	-	11	37	37
15 085 200	Langeln	1 423	48	-	-	-	20	52	43
15 085 205	Langenstein	2 128	114	-	-	-	43	83	71
15 085 210	Lüttgenrode	1 615	43	0	0	-	11	54	54
15 085 215	Neinstedt	557	52	0	-	-	44	34	27
15 085 220	Neudorf	1 400	25	0	-	-	43	45	45
15 085 225	Nienhagen	673	18	14	14	-	10	28	18
15 085 230	Osterwieck, Stadt	2 205	164	4	-	-	81	80	75
15 085 235	Quedlinburg, Stadt	7 814	638	48	19	-	283	335	308
15 085 240	Radisleben	817	29	-	-	-	11	23	23
15 085 245	Reddeber	476	40	3	-	-	14	27	25
15 085 250	Rhoden	936	19	1	-	-	10	25	25
15 085 255	Rieder	2 141	75	40	39	-	81	59	55
15 085 260	Sargstedt	1 188	28	-	-	-	21	33	33
15 085 265	Schauen	1 101	26	1	-	-	12	39	35
15 085 270	Schiele	1 977	23	-	-	-	13	39	39
15 085 275	Schierke	4 013	37	-	-	-	18	77	58
15 085 280	Schmatzfeld	622	22	-	-	-	14	22	22
15 085 285	Schwanebeck, Stadt	2 588	91	24	24	-	40	99	89
15 085 290	Siptenfelde	1 270	30	-	-	-	9	30	30
15 085 295	Sorge	592	8	-	-	-	9	9	6
15 085 300	Stapelburg	1 174	44	17	-	-	23	79	66
15 085 305	Stecklenberg	597	20	0	-	-	14	10	10
15 085 310	Stiege	3 174	35	-	-	-	20	79	65
15 085 315	Straßberg	1 378	49	1	0	-	22	48	43

\*) Stichtag 31.12.

1) 100/200,300 (ohne 310), 400,500,940

und nach regionaler Gliederung in Sachsen-Anhalt \*)

Hektar

von							Siedlungs- und Verkehrs- fläche zusammen <sup>1)</sup>	Schlüssel- Nr.
Landwirtschafts- fläche  (600)	Waldfläche  (700)	Wasserfläche  (800)	Flächen anderer Nutzung  (900)	darunter				
				Friedhof  (940)	Unland  (950)			
252	80	4	2	0	1	84	15 084 560	
915	303	36	1	1	-	153	15 084 565	
1 004	191	7	1	1	-	95	15 084 570	
1 125	51	5	0	0	-	100	15 084 575	
1 073	409	35	1	1	0	131	15 084 580	
1 191	98	19	1	1	-	108	15 084 585	
1 107	119	41	40	12	28	1 147	15 084 590	
362	53	1	0	0	-	35	15 084 595	
771	15	4	1	1	-	162	15 084 600	
99 181	18 180	1 602	509	130	379	19 262	15 084	
913	61	14	6	1	5	111	15 085 005	
657	988	9	1	1	1	86	15 085 010	
66	1 649	125	0	0	-	104	15 085 015	
596	118	2	1	1	-	67	15 085 020	
518	58	2	0	0	-	52	15 085 025	
9 522	1 483	68	13	6	7	746	15 085 030	
166	513	2	1	1	-	141	15 085 035	
2 686	2 314	16	18	5	13	643	15 085 040	
485	1 680	19	3	3	1	181	15 085 045	
988	91	8	1	1	-	98	15 085 050	
1 867	1 636	34	31	9	22	956	15 085 055	
912	91	11	2	1	1	89	15 085 060	
309	442	2	1	1	-	47	15 085 065	
677	413	6	1	1	0	85	15 085 070	
1 288	20	3	1	1	-	99	15 085 075	
429	67	5	2	1	1	145	15 085 080	
2 902	566	19	4	3	1	235	15 085 085	
2 032	55	50	18	1	16	204	15 085 090	
596	639	6	1	1	1	175	15 085 095	
1 150	5 665	330	23	3	19	607	15 085 100	
53	2 566	53	1	1	-	67	15 085 105	
5 994	3 379	61	16	7	9	794	15 085 110	
89	1 607	23	0	0	-	115	15 085 115	
274	2 788	17	1	1	-	319	15 085 120	
1 403	10	30	8	2	6	104	15 085 125	
975	2 083	43	1	1	0	173	15 085 130	
5 217	768	77	41	26	15	2 084	15 085 135	
2 343	185	10	27	4	23	226	15 085 140	
809	3 262	38	3	3	0	406	15 085 145	
1 747	4 988	302	7	3	5	360	15 085 150	
1 267	21	6	1	1	0	114	15 085 155	
1 452	25	14	2	1	0	154	15 085 160	
790	1 057	7	1	1	-	108	15 085 165	
634	802	1	1	1	0	57	15 085 170	
1 405	23	11	1	1	-	166	15 085 175	
772	893	1	4	1	3	127	15 085 180	
13 464	2 013	133	20	13	7	1 103	15 085 185	
254	3 566	42	4	3	1	385	15 085 190	
958	406	12	1	1	0	86	15 085 195	
1 285	14	4	1	1	-	120	15 085 200	
1 501	369	13	5	1	3	242	15 085 205	
1 417	85	4	2	1	1	108	15 085 210	
376	46	2	2	1	0	133	15 085 215	
367	901	18	1	1	-	114	15 085 220	
577	18	8	0	0	-	56	15 085 225	
1 499	352	17	8	4	4	332	15 085 230	
5 409	1 018	65	19	19	0	1 303	15 085 235	
748	0	4	1	1	-	65	15 085 240	
383	5	3	0	0	-	84	15 085 245	
840	36	5	1	1	-	55	15 085 250	
1 186	692	7	1	1	0	216	15 085 255	
1 066	34	2	4	1	3	83	15 085 260	
755	260	9	1	1	-	78	15 085 265	
467	1 428	7	0	0	-	75	15 085 270	
41	3 733	22	85	1	85	133	15 085 275	
549	10	5	0	0	-	58	15 085 280	
2 152	172	7	3	3	-	233	15 085 285	
675	520	6	1	1	-	69	15 085 290	
18	541	6	0	0	-	27	15 085 295	
681	323	6	1	1	-	164	15 085 300	
94	458	1	0	0	-	44	15 085 305	
958	2 041	38	3	1	1	135	15 085 310	
752	459	44	1	1	0	121	15 085 315	

\*) Stichtag 31.12.

1) 100/200,300 (ohne 310), 400,500,940

Bodenfläche 2006 nach Art der tatsächlichen Nutzung  
in

Gebietsstand: 01.07.2007

Schlüssel-Nr.	Kreisfreie Stadt Gemeinde/ Landkreis Land	Bodenfläche insgesamt (999)	Da						
			Gebäude- und Freifläche (100/200)	Betriebs- fläche (300)	darunter		Erholungs- fläche (400)	Verkehrs- fläche (500)	darunter
					Abbau- land (310)				Straße Weg, Platz (510-530)
15 085 320	Ströbeck, Schachdorf	1 346	45	9	-	-	21	59	47
15 085 325	Tanne	2 779	29	0	0	-	18	78	72
15 085 330	Thale, Stadt	3 813	310	23	16	-	135	141	131
15 085 335	Timmenrode	628	46	29	24	-	25	23	20
15 085 340	Treseburg	891	4	-	-	-	5	26	26
15 085 345	Veckenstedt	1 473	62	-	-	-	36	62	60
15 085 350	Wasserleben	2 226	64	1	0	-	37	82	70
15 085 355	Weddersleben	643	33	12	12	-	26	24	24
15 085 360	Wedderstedt	769	25	16	16	-	10	22	18
15 085 365	Wegeleben, Stadt	5 178	160	44	33	-	48	132	110
15 085 370	Wernigerode, Stadt	12 517	865	10	6	-	325	514	470
15 085 375	Westerhausen	1 742	88	13	12	-	67	73	73
15 085 380	Wienrode	1 389	53	0	-	-	34	55	55
15 085 385	Wülperode	1 273	31	1	1	-	5	37	37
15 085	Harz	210 400	8 717	1 162	854	-	3 738	6 923	6 199
15 086 005	Biederitz	1 094	177	2	-	-	89	93	52
15 086 010	Brettin	902	59	2	-	-	33	32	29
15 086 015	Burg, Stadt	15 073	1 056	127	103	-	455	659	564
15 086 020	Demsin	2 235	57	21	21	-	22	53	53
15 086 025	Dornitz	1 737	246	-	-	-	15	37	35
15 086 030	Drewitz	809	156	13	9	-	18	26	23
15 086 035	Elbe-Parey	10 864	388	93	79	-	281	370	289
15 086 040	Genthin, Stadt	10 372	606	17	9	-	308	351	311
15 086 045	Gerwisch	761	219	22	-	-	38	51	40
15 086 050	Gladau	3 927	78	-	-	-	34	121	109
15 086 055	Gommern, Stadt	13 989	558	26	9	-	314	440	397
15 086 060	Grabow	3 201	47	-	-	-	33	126	126
15 086 065	Gübs	657	12	11	11	-	10	14	14
15 086 070	Hobeck	1 745	43	8	8	-	35	51	49
15 086 075	Hohenwarthe	1 025	50	16	13	-	30	99	58
15 086 080	Jerichow, Stadt	5 304	108	5	-	-	79	138	122
15 086 085	Kade	2 386	40	5	-	-	35	75	66
15 086 090	Karow	3 193	36	-	-	-	22	61	61
15 086 095	Klitsche	1 840	26	-	-	-	21	48	48
15 086 100	Königsborn	531	41	5	-	-	21	35	15
15 086 105	Korbeltz	1 700	63	40	-	-	15	56	46
15 086 110	Krüssau	2 160	20	0	-	-	24	53	53
15 086 115	Küsel	319	7	0	-	-	4	15	15
15 086 120	Loburg, Stadt	4 439	114	16	16	-	75	159	144
15 086 125	Lostau	1 442	77	1	-	-	18	48	43
15 086 130	Lübs	1 476	20	-	-	-	18	39	33
15 086 135	Magdeburgerforth	2 527	155	-	-	-	14	101	100
15 086 140	Mockern, Stadt	20 220	605	63	57	-	243	597	567
15 086 145	Möser	513	103	1	-	-	66	39	31
15 086 150	Nielebock	1 495	14	12	-	-	16	31	31
15 086 155	Paplitz	2 712	29	5	5	-	19	88	84
15 086 160	Pietzpuhl	2 210	403	-	-	-	29	101	101
15 086 165	Prödel	531	11	-	-	-	20	26	19
15 086 170	Redekin	1 921	39	1	1	-	34	55	52
15 086 175	Reesdorf	332	8	1	1	-	5	11	11
15 086 180	Reesen	1 330	34	22	22	-	22	41	41
15 086 185	Rietzel	1 156	23	14	14	-	13	26	26
15 086 190	Rosian	2 951	45	-	-	-	36	77	77
15 086 195	Roßdorf	1 154	36	0	-	-	28	33	33
15 086 200	Schermen	1 135	64	16	15	-	27	74	73
15 086 205	Schlagenthin	2 072	41	-	-	-	41	46	46
15 086 210	Schoppsdorf	655	69	-	-	-	14	24	24
15 086 215	Schweinitz	3 580	18	-	-	-	13	46	46
15 086 220	Stresow	627	29	-	-	-	6	15	15
15 086 225	Theeßen	2 204	63	-	-	-	18	94	94
15 086 230	Tryppenhna	1 066	40	-	-	-	9	24	24
15 086 235	Tuchein	5 405	107	6	2	-	10	160	152
15 086 240	Wallwitz	567	12	-	-	-	9	13	13
15 086 245	Woltersdorf	889	19	-	-	-	14	27	20
15 086 250	Wulkow	3 348	30	0	-	-	24	83	82
15 086 255	Wüstenjerichow	2 143	8	-	-	-	12	79	79
15 086 260	Zabakuck	1 141	21	8	8	-	28	30	30
15 086 265	Zeddenick	604	7	-	-	-	5	17	13
15 086	Jerichower Land	157 666	6 341	580	404	-	2 825	5 212	4 684
15 087 005	Abberode	1 691	20	-	-	-	18	46	46
15 087 010	Ahlsdorf	509	51	1	1	-	67	38	31

\*) Stichtag 31.12.

1) 100/200,300 (ohne 310), 400,500,940

und nach regionaler Gliederung in Sachsen-Anhalt \*)

Hektar

von							Siedlungs- und Verkehrs- fläche zusammen <sup>1)</sup>	Schlüssel- Nr.
Landwirtschafts- fläche  (600)	Waldfläche  (700)	Wasserfläche  (800)	Flächen anderer Nutzung  (900)	darunter				
				Friedhof  (940)	Unland  (950)			
1 178	29	2	1	1	0	135	15 085 320	
324	2 294	36	1	1	0	125	15 085 325	
989	2 161	43	11	7	4	599	15 085 330	
425	62	15	2	1	0	101	15 085 335	
13	826	16	0	0	0	36	15 085 340	
1 161	113	37	1	1	-	161	15 085 345	
1 820	208	12	2	2	-	185	15 085 350	
481	50	13	5	1	4	84	15 085 355	
692	1	2	1	1	0	58	15 085 360	
4 558	127	101	9	5	3	355	15 085 365	
3 024	7 581	97	101	13	88	1 720	15 085 370	
1 343	142	14	2	1	1	230	15 085 375	
284	952	10	1	1	-	143	15 085 380	
1 083	94	22	1	1	0	74	15 085 385	
109 828	77 150	2 336	544	188	357	19 874	15 085	
568	108	54	1	1	-	363	15 086 005	
422	313	38	2	1	0	127	15 086 010	
8 088	3 658	1 009	22	20	2	2 214	15 086 015	
1 097	962	22	1	1	-	133	15 086 020	
807	622	8	1	1	-	300	15 086 025	
495	98	3	0	0	-	204	15 086 030	
6 144	3 024	546	18	8	10	1 061	15 086 035	
4 294	4 617	170	9	9	-	1 282	15 086 040	
392	20	17	1	1	-	331	15 086 045	
2 453	1 217	23	1	1	0	234	15 086 050	
10 345	2 114	167	25	8	18	1 336	15 086 055	
1 508	1 470	15	1	1	-	207	15 086 060	
562	11	21	16	0	15	37	15 086 065	
1 371	229	7	1	1	-	129	15 086 070	
471	226	133	1	1	0	183	15 086 075	
3 616	964	391	3	3	-	333	15 086 080	
1 266	905	58	1	1	-	156	15 086 085	
2 392	631	50	1	1	-	120	15 086 090	
1 105	610	29	1	1	-	96	15 086 095	
399	19	10	1	1	-	103	15 086 100	
1 234	283	9	1	1	-	174	15 086 105	
709	1 345	9	0	0	-	97	15 086 110	
236	55	1	0	0	-	27	15 086 115	
2 837	1 031	23	186	2	184	349	15 086 120	
884	181	196	36	1	35	145	15 086 125	
1 174	195	30	1	1	-	77	15 086 130	
182	2 066	7	0	0	-	271	15 086 135	
13 241	5 308	152	11	8	2	1 459	15 086 140	
238	59	5	1	1	-	211	15 086 145	
551	856	13	1	1	-	74	15 086 150	
2 101	442	27	1	1	-	137	15 086 155	
337	1 331	9	0	0	0	533	15 086 160	
364	104	5	0	0	-	58	15 086 165	
1 175	604	12	1	1	-	129	15 086 170	
265	38	2	0	0	-	25	15 086 175	
839	362	8	1	0	1	98	15 086 180	
669	408	3	0	0	-	62	15 086 185	
2 240	536	16	1	1	-	160	15 086 190	
786	251	18	1	1	-	98	15 086 195	
772	174	6	1	1	0	168	15 086 200	
1 156	766	21	1	1	-	130	15 086 205	
462	78	7	1	1	-	108	15 086 210	
503	2 998	2	1	1	-	78	15 086 215	
444	131	1	-	-	-	51	15 086 220	
788	1 232	9	1	1	-	175	15 086 225	
769	220	2	1	1	-	74	15 086 230	
3 610	1 467	32	13	2	11	283	15 086 235	
517	6	9	-	-	-	34	15 086 240	
795	25	9	0	0	-	61	15 086 245	
1 451	1 747	12	1	1	-	138	15 086 250	
381	1 642	20	0	0	-	100	15 086 255	
616	417	22	-	-	-	78	15 086 260	
568	4	4	-	-	-	29	15 086 265	
90 688	48 180	3 475	365	86	279	14 640	15 086	
707	889	10	1	1	1	84	15 087 005	
305	42	3	2	2	-	159	15 087 010	

\*) Stichtag 31.12.

1) 100/200,300 (ohne 310), 400,500,940

Bodenfläche 2006 nach Art der tatsächlichen Nutzung  
in

Gebietsstand: 01.07.2007

Schlüssel- Nr.	Kreisfreie Stadt Gemeinde/ Landkreis Land	Bodenfläche insgesamt (999)	Da						
			Gebäude- und Freifläche (100/200)	Betriebs- fläche (300)	darunter		Erholungs- fläche (400)	Verkehrs- fläche (500)	darunter
					Abbau- land (310)				Straße Weg, Platz (510-530)
15 087 015	Allstedt, Stadt	3 185	186	-	-	-	52	100	100
15 087 020	Alterode	779	28	1	0	0	24	31	31
15 087 025	Amsdorf	562	36	345	345	0	16	17	14
15 087 030	Arnstedt	876	25	6	6	0	5	27	27
15 087 035	Aseleben	382	18	0	0	0	25	20	20
15 087 040	Augsdorf	451	28	11	-	-	13	19	19
15 087 045	Benndorf	577	46	1	-	-	24	42	26
15 087 050	Bennungen	1 028	30	0	0	0	24	71	66
15 087 055	Berga	2 567	141	27	27	0	22	114	98
15 087 060	Beyernaumburg	1 261	27	-	-	-	22	42	42
15 087 065	Bischofrode	1 053	22	-	-	-	29	31	31
15 087 070	Blankenheim	1 485	41	1	1	0	36	86	58
15 087 075	Bornstedt	930	30	-	-	-	35	33	33
15 087 080	Bräunrode	1 775	25	0	-	-	21	45	45
15 087 085	Braunschwende	790	21	-	-	-	11	22	22
15 087 090	Breitenstein	674	24	0	-	-	15	40	40
15 087 095	Breitungen	1 152	15	0	0	0	37	43	43
15 087 100	Brücken (Helme)	1 092	37	1	-	-	20	36	36
15 087 105	Burgsdorf	393	12	-	-	-	6	10	10
15 087 110	Dederstedt	867	23	-	-	-	15	25	25
15 087 115	Dietersdorf	1 669	27	-	-	-	26	48	48
15 087 120	Drebsdorf	429	6	-	-	-	4	12	12
15 087 125	Edersleben	905	56	29	28	1	14	45	42
15 087 130	Eisleben, Lutherstadt	9 156	674	165	0	0	458	490	456
15 087 135	Emseloh	1 133	15	-	-	-	16	37	31
15 087 140	Erdeborn	1 220	37	-	-	-	43	45	35
15 087 145	Freist	1 014	21	3	3	0	14	35	35
15 087 150	Friedeburg (Saale)	651	25	-	-	-	17	24	24
15 087 155	Friedeburgerhütte	260	9	0	-	-	12	10	10
15 087 160	Friesdorf	1 803	23	-	-	-	7	78	66
15 087 165	Gerbstedt, Stadt	2 152	73	2	-	-	87	77	70
15 087 170	Greifenhagen	468	16	-	-	-	9	13	13
15 087 175	Hackpüffel	573	13	2	2	0	7	22	22
15 087 180	Hainrode	735	13	-	-	-	4	29	29
15 087 185	Harkerode	642	17	0	-	-	12	23	23
15 087 190	Hayn (Harz)	2 004	28	1	1	0	10	68	68
15 087 195	Hedersleben	2 005	45	0	-	-	35	48	44
15 087 200	Heiligenthal	1 709	43	19	6	0	48	57	53
15 087 205	Helbra	926	172	28	-	-	123	89	73
15 087 210	Hergisdorf	954	52	30	-	-	65	46	35
15 087 215	Hermerode	406	6	-	-	-	4	12	12
15 087 220	Hettstedt, Stadt	2 067	308	43	-	-	235	174	148
15 087 225	Holdenstedt	974	25	-	-	-	22	32	32
15 087 230	Hornburg	1 135	14	-	-	-	14	26	26
15 087 235	Hübitz	383	31	28	-	-	8	17	17
15 087 240	Ihlewitz	929	24	0	-	-	14	28	28
15 087 245	Katharinenrieth	570	11	49	49	0	4	18	18
15 087 250	Kelbra (Kyffhäuser), Stadt	2 584	130	2	2	0	46	121	115
15 087 255	Kleinleinungen	331	5	1	1	0	3	15	15
15 087 260	Klostermansfeld	880	98	33	-	-	66	60	41
15 087 265	Liedersdorf	279	8	-	-	-	3	10	10
15 087 270	Lüttchendorf	784	27	4	-	-	18	27	27
15 087 275	Mansfeld, Stadt	8 073	460	43	26	0	257	388	366
15 087 280	Martinsrieth	593	9	-	-	-	6	20	20
15 087 285	Mittelhausen	1 266	28	-	-	-	17	35	35
15 087 290	Molmerswende	1 370	17	-	-	-	11	33	33
15 087 295	Neehausen	1 257	15	-	-	-	13	36	36
15 087 300	Niederröblingen (Helme)	811	40	23	-	-	13	26	24
15 087 305	Nienstedt	996	34	15	-	-	6	29	29
15 087 310	Osterhausen	1 652	49	-	-	-	38	46	46
15 087 315	Pölsfeld	1 159	17	0	-	-	7	34	34
15 087 320	Quenstedt	1 520	38	1	1	0	12	41	41
15 087 325	Questenberg	1 725	13	1	1	0	10	54	54
15 087 330	Riethnordhausen	679	29	8	8	0	12	27	27
15 087 335	Ritterode	708	28	-	-	-	11	24	24
15 087 340	Ritzgerode	246	4	-	-	-	3	6	6
15 087 345	Röblingen am See	1 355	93	184	180	4	77	84	55
15 087 350	Roßla	1 764	113	15	15	0	65	97	87
15 087 355	Rottelsdorf	798	18	-	-	-	14	25	25
15 087 360	Rottleberode	699	88	0	0	0	44	52	44
15 087 365	Sandersleben (Anhalt), Stadt	1 822	70	3	3	0	55	85	63
15 087 370	Sangerhausen, Stadt	16 154	762	42	10	0	479	788	727
15 087 375	Schmalzerode	125	7	-	-	-	12	6	6
15 087 380	Schwenda	1 023	26	-	-	-	10	37	37
15 087 385	Seeburg	1 484	18	-	-	-	70	58	58

\*) Stichtag 31.12.

1) 100/200,300 (ohne 310), 400,500,940

und nach regionaler Gliederung in Sachsen-Anhalt \*)

Hektar

von							Siedlungs- und Verkehrs- fläche zusammen <sup>1)</sup>	Schlüssel- Nr.
Landwirtschafts- fläche  (600)	Waldfläche  (700)	Wasserfläche  (800)	Flächen anderer Nutzung  (900)	darunter				
				Friedhof  (940)	Unland  (950)			
1 368	1 449	26	4	2	2	340	15 087 015	
612	74	5	4	1	4	84	15 087 020	
119	23	5	0	0	-	69	15 087 025	
803	4	1	5	1	4	57	15 087 030	
257	19	41	0	0	-	64	15 087 035	
368	5	1	5	1	4	73	15 087 040	
430	22	5	6	1	6	114	15 087 045	
843	37	21	1	1	1	125	15 087 050	
1 637	229	384	13	1	12	278	15 087 055	
785	379	3	2	0	2	91	15 087 060	
361	609	0	0	0	-	82	15 087 065	
882	433	4	2	1	1	165	15 087 070	
746	82	4	1	1	0	98	15 087 075	
798	879	4	2	0	1	93	15 087 080	
574	157	3	1	-	1	54	15 087 085	
489	88	6	11	1	10	81	15 087 090	
450	600	6	1	1	-	96	15 087 095	
889	90	17	1	1	1	95	15 087 100	
357	8	1	0	-	0	28	15 087 105	
774	27	2	1	1	1	63	15 087 110	
601	962	5	0	0	-	101	15 087 115	
264	140	3	0	0	-	22	15 087 120	
726	3	13	20	1	19	116	15 087 125	
6 434	839	53	44	17	27	1 803	15 087 130	
332	726	3	3	1	2	69	15 087 135	
968	114	5	8	1	7	126	15 087 140	
888	47	5	1	0	0	71	15 087 145	
477	80	26	1	1	-	68	15 087 150	
200	26	3	1	0	0	31	15 087 155	
414	1 266	15	1	0	0	108	15 087 160	
1 846	44	4	18	5	13	245	15 087 165	
332	93	2	3	0	3	38	15 087 170	
503	11	7	8	0	7	42	15 087 175	
356	323	4	6	0	6	47	15 087 180	
507	68	5	10	0	9	53	15 087 185	
853	1 037	4	3	1	3	106	15 087 190	
1 818	56	1	1	1	0	130	15 087 195	
1 411	122	8	1	1	-	163	15 087 200	
338	165	8	3	3	0	415	15 087 205	
540	215	4	2	2	0	194	15 087 210	
287	93	1	2	0	1	23	15 087 215	
972	278	16	42	7	36	766	15 087 220	
880	6	7	2	1	1	80	15 087 225	
835	240	3	2	1	2	56	15 087 230	
285	12	0	2	0	1	84	15 087 235	
810	50	2	1	0	0	66	15 087 240	
475	1	13	0	0	-	32	15 087 245	
1 914	140	215	16	2	14	299	15 087 250	
208	98	1	0	0	0	23	15 087 255	
589	31	2	2	2	-	258	15 087 260	
252	2	1	1	0	1	23	15 087 265	
647	26	35	1	0	0	76	15 087 270	
4 262	2 571	65	26	8	18	1 131	15 087 275	
539	3	14	1	0	1	36	15 087 280	
1 130	45	10	1	1	0	81	15 087 285	
533	769	6	1	1	-	61	15 087 290	
1 164	28	2	1	1	0	64	15 087 295	
695	1	11	1	0	1	102	15 087 300	
901	4	4	2	0	2	86	15 087 305	
1 168	341	7	2	1	1	134	15 087 310	
442	649	5	5	0	5	58	15 087 315	
1 382	15	3	27	1	26	93	15 087 320	
341	1 300	5	1	0	0	78	15 087 325	
545	16	12	29	1	28	69	15 087 330	
539	102	4	1	1	0	63	15 087 335	
165	66	2	-	-	-	14	15 087 340	
678	140	82	18	2	16	259	15 087 345	
1 016	401	55	3	2	1	277	15 087 350	
703	28	4	6	0	5	57	15 087 355	
372	114	20	8	1	6	185	15 087 360	
1 544	56	6	3	1	2	211	15 087 365	
9 047	4 839	130	67	13	53	2 075	15 087 370	
98	2	-	0	0	-	25	15 087 375	
808	138	2	2	1	1	74	15 087 380	
756	239	342	1	1	0	146	15 087 385	

\*) Stichtag 31.12.

1) 100/200,300 (ohne 310), 400,500,940

Bodenfläche 2006 nach Art der tatsächlichen Nutzung  
in

Gebietsstand: 01.07.2007

Schlüssel-Nr.	Kreisfreie Stadt Gemeinde/ Landkreis Land	Bodenfläche insgesamt (999)	Da						
			Gebäude- und Freifläche (100/200)	Betriebs- fläche (300)	darunter		Erholungs- fläche (400)	Verkehrs- fläche (500)	darunter
					Abbau- land (310)				Straße Weg, Platz (510-530)
15 087 390	Siersleben	1 001	56	10	-	-	39	48	35
15 087 395	Sotterhausen	575	12	0	-	-	6	19	19
15 087 400	Stangerode	966	15	1	1	-	12	35	35
15 087 405	Stedten	962	31	43	41	-	53	36	36
15 087 410	Stolberg (Harz), Stadt	6 752	55	-	-	-	35	155	150
15 087 415	Sylda	933	22	-	-	-	10	28	28
15 087 420	Tilleda (Kyffhäuser)	1 470	45	1	0	-	4	62	58
15 087 425	Uftrungen	2 965	51	9	2	-	13	70	66
15 087 430	Ulzigerode	529	12	-	-	-	6	16	16
15 087 435	Walbeck	917	68	-	-	-	40	51	51
15 087 440	Wallhausen	2 262	88	0	0	-	96	121	108
15 087 445	Wansleben am See	784	48	70	70	-	49	44	38
15 087 450	Welbsleben	907	35	2	2	-	8	31	31
15 087 455	Welfesholz	390	22	3	-	-	7	13	10
15 087 460	Wickerode	686	12	0	0	-	15	22	22
15 087 465	Wiederstedt	954	33	8	5	-	35	40	32
15 087 470	Wimmelburg	856	32	39	-	-	50	47	36
15 087 475	Winkel	1 270	96	1	1	-	9	49	49
15 087 480	Wippra	4 609	55	1	-	-	54	121	120
15 087 485	Wolferstedt	1 500	41	-	-	-	21	41	41
15 087 490	Zabenstedt	489	8	0	-	-	14	19	18
15 087	Mansfeld-Südharz	144 860	5 753	1 356	839	-	3 801	5 878	5 419
15 088 005	Albersroda	1 358	36	40	40	-	10	33	33
15 088 010	Alberstedt	878	23	-	-	-	10	30	30
15 088 015	Angersdorf	637	79	2	-	-	40	59	26
15 088 020	Bad Dürrenberg, Stadt	1 750	221	35	28	-	135	111	90
15 088 025	Bad Lauchstädt, Stadt	2 520	181	1	-	-	81	114	101
15 088 030	Barnstädt	1 821	88	-	-	-	13	45	45
15 088 035	Beesenstedt	1 758	71	-	-	-	28	59	59
15 088 040	Bennstedt	934	58	10	10	-	45	41	41
15 088 045	Beuna (Geiselstal)	601	61	-	-	-	22	61	55
15 088 050	Brachstedt	1 452	50	-	-	-	39	41	41
15 088 055	Brachwitz	834	37	-	-	-	24	27	27
15 088 060	Braschwitz	690	41	0	-	-	20	31	26
15 088 065	Braunsbedra, Stadt	7 435	577	2 047	1 926	-	318	260	213
15 088 070	Delitz am Berge	790	70	1	-	-	24	60	60
15 088 075	Döblitz	624	7	1	1	-	4	17	17
15 088 080	Domnitz	1 708	66	4	4	-	18	79	69
15 088 085	Dornstedt	1 041	40	-	-	-	15	29	29
15 088 090	Dößel	1 023	21	1	-	-	14	27	27
15 088 095	Esperstedt	1 097	36	-	-	-	30	46	39
15 088 100	Farnstädt	1 833	75	37	37	-	21	54	54
15 088 105	Fienstedt	852	14	-	-	-	5	27	27
15 088 110	Friedensdorf	329	12	12	12	-	8	11	10
15 088 115	Geusa	1 263	68	-	-	-	39	64	61
15 088 120	Gimritz	767	19	16	-	-	4	29	29
15 088 125	Götschetal	3 294	272	27	17	-	132	208	188
15 088 130	Günthersdorf	339	43	0	-	-	7	21	21
15 088 135	Hohenthurm	777	70	12	-	-	29	51	37
15 088 140	Höhnstedt	1 405	60	-	-	-	55	42	42
15 088 145	Horburg-Maßlau	397	18	-	-	-	7	17	17
15 088 150	Kabelsketal	5 096	488	8	2	-	302	309	228
15 088 155	Klobikau	1 198	61	0	-	-	24	28	28
15 088 160	Kloschwitz	1 027	23	-	-	-	23	38	38
15 088 165	Kötschlitz	527	87	-	-	-	9	52	50
15 088 170	Kötzschau	1 677	59	171	171	-	74	70	60
15 088 175	Kreypau	1 238	24	-	-	-	10	36	27
15 088 180	Krosigk	902	40	5	5	-	29	29	29
15 088 190	Kütten	892	21	-	-	-	13	27	27
15 088 195	Landsberg, Stadt	6 332	535	43	34	-	190	277	245
15 088 200	Langenbogen	681	47	3	2	-	34	39	39
15 088 205	Leuna, Stadt	1 271	471	4	-	-	64	182	144
15 088 210	Lieskau	458	50	0	-	-	31	24	21
15 088 215	Löbejün, Stadt	2 053	69	88	84	-	82	84	78
15 088 220	Merseburg, Stadt	3 608	924	134	32	-	354	346	262
15 088 225	Milzau	1 734	62	9	-	-	23	72	72
15 088 230	Mori	911	34	1	-	-	33	39	39
15 088 235	Mücheln (Geiselstal), Stadt	8 663	365	944	941	-	156	283	250
15 088 240	Nauendorf	1 153	86	0	-	-	40	80	66
15 088 245	Nempitz	606	27	-	-	-	12	37	36
15 088 250	Nemsdorf-Gohrendorf	1 711	78	-	-	-	23	47	40
15 088 255	Neutz-Lettewitz	1 523	49	-	-	-	29	54	54
15 088 260	Niemberg	1 172	64	1	0	-	22	52	39

\*) Stichtag 31.12.

1) 100/200,300 (ohne 310), 400,500,940



und nach regionaler Gliederung in Sachsen-Anhalt \*)

Hektar

von							Siedlungs- und Verkehrs- fläche zusammen <sup>1)</sup>	Schlüssel- Nr.
Landwirtschafts- fläche  (600)	Waldfläche  (700)	Wasserfläche  (800)	Flächen anderer Nutzung  (900)	darunter				
				Friedhof  (940)	Unland  (950)			
827	19	0	3	2	1	154	15 087 390	
529	2	3	4	0	4	37	15 087 395	
439	453	8	3	1	2	63	15 087 400	
438	335	13	14	1	13	122	15 087 405	
265	6 221	18	2	1	1	246	15 087 410	
850	14	2	7	1	6	61	15 087 415	
1 228	88	10	32	1	31	112	15 087 420	
887	1 907	19	10	1	10	141	15 087 425	
462	29	3	2	0	1	34	15 087 430	
541	208	10	0	0	-	159	15 087 435	
1 667	243	40	7	1	6	305	15 087 440	
441	64	25	41	1	40	143	15 087 445	
783	19	7	22	1	20	75	15 087 450	
305	40	0	1	1	0	45	15 087 455	
349	283	5	1	0	0	49	15 087 460	
767	64	6	3	1	1	111	15 087 465	
376	306	2	4	1	3	169	15 087 470	
500	610	4	1	0	0	155	15 087 475	
683	3 646	47	1	1	-	233	15 087 480	
1 290	93	9	6	1	5	104	15 087 485	
413	30	4	0	0	-	42	15 087 490	
85 384	40 000	2 048	640	120	520	16 069	15 087	
1 194	43	0	1	1	-	80	15 088 005	
798	12	1	4	1	4	64	15 088 010	
414	36	7	1	0	1	179	15 088 015	
1 133	72	39	5	5	-	478	15 088 020	
2 111	20	6	6	3	3	381	15 088 025	
1 664	8	3	1	1	0	146	15 088 030	
1 508	81	3	9	2	7	159	15 088 035	
711	63	3	2	1	1	145	15 088 040	
318	129	9	1	1	-	146	15 088 045	
1 251	62	4	5	1	4	130	15 088 050	
591	116	23	16	0	15	89	15 088 055	
578	16	3	-	-	-	93	15 088 060	
3 167	540	504	21	7	14	1 283	15 088 065	
618	15	2	1	1	-	155	15 088 070	
552	18	21	4	0	4	28	15 088 075	
1 496	36	7	2	2	0	165	15 088 080	
899	53	1	4	1	3	85	15 088 085	
853	96	11	1	1	-	64	15 088 090	
912	68	5	0	0	0	112	15 088 095	
1 605	34	4	1	1	-	153	15 088 100	
762	33	11	1	1	-	46	15 088 105	
242	26	16	1	0	1	32	15 088 110	
978	89	16	7	7	-	179	15 088 115	
639	45	15	1	0	0	68	15 088 120	
2 396	217	27	14	3	12	624	15 088 125	
240	26	2	0	0	0	71	15 088 130	
606	5	3	0	0	-	162	15 088 135	
1 205	39	1	3	1	2	158	15 088 140	
174	160	22	0	0	-	42	15 088 145	
3 799	118	69	3	3	1	1 108	15 088 150	
813	122	1	150	1	149	113	15 088 155	
791	111	32	9	1	8	85	15 088 160	
335	12	31	1	0	1	148	15 088 165	
1 179	67	55	2	2	-	205	15 088 170	
996	104	67	1	1	0	71	15 088 175	
732	58	5	4	1	4	98	15 088 180	
817	13	1	1	1	-	61	15 088 190	
5 168	82	27	11	5	6	1 015	15 088 195	
435	59	37	28	0	27	121	15 088 200	
359	105	32	55	3	51	724	15 088 205	
290	57	5	0	0	-	105	15 088 210	
1 526	171	28	4	2	3	240	15 088 215	
1 450	166	140	94	12	83	1 737	15 088 220	
1 531	27	6	3	0	3	167	15 088 225	
565	122	22	96	1	96	108	15 088 230	
6 472	408	20	15	10	5	816	15 088 235	
910	31	6	1	1	-	206	15 088 240	
517	8	5	0	0	-	75	15 088 245	
1 549	12	2	1	1	-	148	15 088 250	
1 361	24	4	1	0	1	133	15 088 255	
992	33	7	2	1	1	140	15 088 260	

\*) Stichtag 31.12.

1) 100/200,300 (ohne 310), 400,500,940

Bodenfläche 2006 nach Art der tatsächlichen Nutzung  
in

Gebietsstand: 01.07.2007

Schlüssel-Nr.	Kreisfreie Stadt Gemeinde/ Landkreis Land	Bodenfläche insgesamt (999)	Da						
			Gebäude- und Freifläche (100/200)	Betriebs- fläche (300)	darunter		Erholungs- fläche (400)	Verkehrs- fläche (500)	darunter
					Abbau- land (310)				Straße Weg, Platz (510-530)
15 088 265	Obhausen	2 634	112	4	0	34	83	78	
15 088 270	Oebles-Schlechtewitz	166	8	-	-	6	9	9	
15 088 275	Oechlitz	1 196	34	1	-	10	34	32	
15 088 280	Oppin	1 575	79	40	18	51	182	80	
15 088 285	Ostrau	1 728	69	11	11	36	49	49	
15 088 290	Peißen	1 034	89	-	-	54	101	74	
15 088 295	Petersberg	1 089	38	58	58	21	36	36	
15 088 300	Plötz	774	40	6	5	30	20	19	
15 088 305	Querfurt, Stadt	15 525	590	14	1	179	509	451	
15 088 310	Rodden	361	11	-	-	4	11	11	
15 088 315	Rothenburg	540	46	-	-	27	17	17	
15 088 320	Salzmünde	1 802	89	25	5	59	75	71	
15 088 325	Schafstädt, Stadt	2 294	109	1	-	33	61	56	
15 088 330	Schkopau	9 068	1 572	136	47	319	414	309	
15 088 335	Schochwitz	1 581	61	1	-	43	49	48	
15 088 340	Schraplau, Stadt	705	46	26	26	45	32	26	
15 088 345	Schwerz	955	29	24	24	10	26	26	
15 088 350	Spergau	1 080	536	-	-	20	65	47	
15 088 355	Steigra	1 606	47	113	113	25	50	50	
15 088 360	Steuden	1 369	155	0	-	8	30	30	
15 088 365	Teutschenthal	5 332	417	56	14	196	226	182	
15 088 370	Tollwitz	1 092	67	34	34	36	61	61	
15 088 375	Wallendorf (Luppe)	906	34	8	7	20	35	29	
15 088 380	Wettin, Stadt	1 695	103	-	-	50	57	57	
15 088 385	Zappendorf	1 120	59	3	3	46	43	42	
15 088 390	Zöschen	720	39	1	1	24	28	24	
15 088 395	Zweimen	731	24	1	-	14	30	25	
15 088	Saalekreis	143 322	10 581	4 219	3 716	4 171	6 236	5 324	
15 089 005	Alsleben (Saale), Stadt	2 364	101	-	-	78	101	92	
15 089 010	Amesdorf	1 191	43	5	3	13	44	39	
15 089 015	Aschersleben, Stadt	8 581	689	67	44	438	407	348	
15 089 020	Baalberge	964	54	-	-	22	45	35	
15 089 025	Barby (Elbe), Stadt	4 085	203	-	-	94	124	101	
15 089 030	Bernburg (Saale), Stadt	5 515	744	118	118	408	409	350	
15 089 035	Biendorf	475	25	-	-	26	33	17	
15 089 040	Biere	2 466	86	-	-	39	109	105	
15 089 045	Borne	1 532	41	1	0	33	41	41	
15 089 050	Breitenhagen	1 106	19	-	-	13	20	20	
15 089 055	Calbe (Saale), Stadt	5 662	483	45	45	174	260	193	
15 089 060	Cörmigk	748	17	-	-	15	23	23	
15 089 065	Drohndorf	611	28	1	1	6	25	21	
15 089 070	Edlau	1 018	41	-	-	27	29	29	
15 089 075	Egeln, Stadt	2 913	145	13	9	95	121	102	
15 089 080	Eggersdorf	555	45	0	-	14	30	23	
15 089 085	Eickendorf	1 171	39	0	0	23	53	43	
15 089 090	Etgersleben	1 326	30	2	-	17	40	32	
15 089 095	Förderstedt	7 342	299	127	111	191	280	245	
15 089 100	Freckleben	1 238	28	0	0	29	50	36	
15 089 105	Friedrichsaue	444	12	-	-	9	10	10	
15 089 110	Frose	1 278	46	5	2	21	62	43	
15 089 115	Gatersleben	1 615	133	6	-	51	60	51	
15 089 120	Gerbitz	902	25	5	-	16	24	24	
15 089 125	Gerlebogk	577	17	11	11	19	11	11	
15 089 130	Giersleben	2 014	57	6	6	32	60	50	
15 089 135	Glinde	459	12	-	-	14	13	13	
15 089 140	Gnadau	363	18	-	-	18	21	18	
15 089 145	Gröna	768	42	-	-	20	29	29	
15 089 150	Groß Rosenburg	2 591	129	31	31	35	52	52	
15 089 155	Groß Schierstedt	625	22	1	1	16	33	25	
15 089 160	Großmühlingen	1 275	40	26	24	26	41	41	
15 089 165	Gusten, Stadt	2 425	114	11	11	97	120	76	
15 089 170	Hakeborn	1 145	37	1	-	22	29	29	
15 089 175	Hecklingen, Stadt	9 534	333	62	62	185	490	262	
15 089 180	Hoym, Stadt	2 027	106	38	33	36	66	65	
15 089 185	Ilberstedt	1 493	55	-	-	33	89	81	
15 089 190	Kleinmühlingen	1 049	24	4	2	19	38	33	
15 089 195	Könnern, Stadt	9 808	417	104	99	266	447	393	
15 089 200	Latdorf	916	29	79	14	16	28	28	
15 089 205	Lödderitz	1 975	14	0	-	19	34	34	
15 089 210	Mehringen	1 173	58	3	3	33	49	35	
15 089 215	Nachterstedt	821	59	403	403	23	29	17	
15 089 220	Neu Königsau	916	29	-	-	9	21	21	
15 089 225	Neugattersleben	1 357	35	7	6	28	52	44	

\*) Stichtag 31.12.

1) 100/200,300 (ohne 310), 400,500,940

und nach regionaler Gliederung in Sachsen-Anhalt \*)

Hektar

von							Siedlungs- und Verkehrsfläche zusammen <sup>1)</sup>	Schlüssel-Nr.
Landwirtschaftsfläche (600)	Waldfläche (700)	Wasserfläche (800)	Flächen anderer Nutzung (900)	darunter				
				Friedhof (940)	Unland (950)			
2 339	37	20	5	1	4	233	15 088 265	
134	6	2	0	0	0	24	15 088 270	
1 091	23	2	1	1	0	79	15 088 275	
1 172	43	7	1	1	0	335	15 088 280	
1 484	70	6	2	1	1	155	15 088 285	
768	15	6	0	0	-	245	15 088 290	
646	281	3	7	1	6	96	15 088 295	
633	23	19	3	1	2	92	15 088 300	
9 637	4 532	52	12	6	6	1 297	15 088 305	
334	-	1	0	0	0	26	15 088 310	
334	97	18	1	1	0	91	15 088 315	
1 399	112	40	3	2	1	245	15 088 320	
2 024	59	5	2	2	-	205	15 088 325	
4 439	1 229	892	68	6	62	2 399	15 088 330	
1 340	79	4	3	1	2	156	15 088 335	
486	63	5	2	2	-	124	15 088 340	
854	4	3	5	1	4	66	15 088 345	
385	66	9	1	1	-	621	15 088 350	
1 279	87	2	3	1	3	123	15 088 355	
1 148	25	4	1	0	0	193	15 088 360	
4 104	236	64	33	3	30	883	15 088 365	
872	11	11	1	1	0	165	15 088 370	
435	204	169	1	1	-	91	15 088 375	
1 103	282	76	24	2	22	212	15 088 380	
862	87	12	7	2	5	150	15 088 385	
553	18	57	0	0	-	92	15 088 390	
563	83	17	0	0	-	68	15 088 395	
102 619	11 841	2 875	780	122	659	21 611	15 088	
1 869	170	40	4	4	-	285	15 089 005	
1 055	23	6	2	1	1	103	15 089 010	
6 564	306	88	23	19	3	1 576	15 089 015	
780	46	16	1	1	-	123	15 089 020	
3 126	142	392	6	2	3	423	15 089 025	
3 196	502	109	30	18	12	1 579	15 089 030	
371	17	3	1	1	-	84	15 089 035	
2 173	41	14	4	3	1	236	15 089 040	
1 402	9	3	2	2	-	117	15 089 045	
850	120	84	1	1	0	53	15 089 050	
4 297	147	202	54	8	46	926	15 089 055	
621	44	27	1	1	-	56	15 089 060	
538	10	2	1	1	1	60	15 089 065	
901	14	6	1	1	-	98	15 089 070	
2 371	114	48	7	7	0	371	15089 075	
454	5	6	2	1	1	90	15 089 080	
1 032	16	1	6	1	5	117	15 089 085	
1 199	16	21	2	2	-	91	15 089 090	
6 175	183	70	15	6	9	793	15 089 095	
1 033	91	5	1	1	1	107	15 089 100	
323	12	52	25	0	25	31	15 089 105	
963	160	19	2	2	-	135	15 089 110	
1 228	51	40	47	2	46	251	15 089 115	
803	23	5	1	1	-	71	15 089 120	
476	20	22	0	0	-	48	15 089 125	
1 789	59	7	3	2	2	151	15 089 130	
343	17	61	0	0	-	39	15 089 135	
295	8	2	1	1	-	58	15 089 140	
493	140	43	1	1	-	92	15 089 145	
2 015	241	85	2	2	-	219	15 089 150	
530	15	5	1	1	0	72	15 089 155	
1 080	34	27	1	1	-	111	15 089 160	
1 950	102	25	6	6	-	337	15 089 165	
1 018	32	4	1	1	-	90	15 089 170	
7 552	835	64	12	8	4	1 017	15 089 175	
1 737	21	14	9	4	4	218	15 089 180	
1 240	68	7	1	1	-	178	15 089 185	
945	16	2	1	1	-	83	15 089 190	
7 753	655	154	11	11	0	1 146	15 089 195	
670	83	9	1	1	-	139	15 089 200	
874	916	117	1	1	-	68	15 089 205	
991	30	7	2	1	1	142	15 089 210	
102	170	24	11	1	10	112	15 089 215	
481	262	113	0	0	-	60	15 089 220	
1 129	75	32	1	1	-	116	15 089 225	

\*) Stichtag 31.12.

1) 100/200,300 (ohne 310), 400,500,940

Bodenfläche 2006 nach Art der tatsächlichen Nutzung  
in

Gebietsstand: 01.07.2007

Schlüssel- Nr.	Kreisfreie Stadt Gemeinde/ Landkreis Land	Bodenfläche insgesamt (999)	Da						
			Gebäude- und Freifläche (100/200)	Betriebs- fläche (300)	darunter		Erholungs- fläche (400)	Verkehrs- fläche (500)	darunter
					Abbau- land (310)				Straße Weg, Platz (510-530)
15 089 230	Neundorf (Anhalt)	1 493	67	2	-	-	56	58	53
15 089 235	Nienburg (Saale), Stadt	2 455	167	382	154	-	81	96	76
15 089 240	Peißen	968	68	5	5	-	27	38	35
15 089 245	Plötzkau	2 391	51	12	12	-	49	93	93
15 089 250	Plötzky	1 433	33	1	-	-	119	51	51
15 089 255	Pobzig	1 099	16	46	0	-	17	31	31
15 089 260	Poley	990	25	17	17	-	18	23	23
15 089 265	Pömmelte	1 235	33	0	-	-	17	43	35
15 089 270	Pretzien	582	25	0	-	-	70	20	20
15 089 275	Preußlitz	917	24	-	-	-	28	31	29
15 089 280	Ranies	729	16	-	-	-	11	15	15
15 089 285	Sachsendorf	967	28	-	-	-	17	43	35
15 089 290	Schackenthal	697	18	2	1	-	8	19	19
15 089 295	Schackstedt	918	14	-	-	-	16	30	30
15 089 300	Schadeleben	1 698	46	-	-	-	40	48	47
15 089 305	Schönebeck (Elbe), Stadt	5 837	1 049	22	6	-	316	366	308
15 089 310	Staßfurt, Stadt	5 821	789	84	25	-	244	326	283
15 089 315	Tarthun	862	44	1	-	-	20	27	27
15 089 320	Tornitz	1 166	25	63	63	-	17	42	37
15 089 325	Unseburg	1 678	58	230	227	-	31	47	42
15 089 330	Wedlitz	1 182	20	-	-	-	14	31	31
15 089 335	Welsleben	2 170	57	2	-	-	34	79	67
15 089 340	Wespen	268	9	0	0	-	9	12	10
15 089 345	Westdorf	861	23	17	14	-	17	25	25
15 089 350	Westeregeln	1 394	81	18	8	-	61	66	53
15 089 355	Wiendorf	365	14	10	10	-	10	11	11
15 089 360	Wohlsdorf	748	19	7	7	-	16	26	22
15 089 365	Wolmirsleben	1 690	64	6	3	-	44	51	51
15 089 370	Zens	513	16	3	-	-	5	20	20
15 089 375	Zuchau	1 046	24	2	1	-	12	32	29
15 089	Salzlandkreis	142 586	7 945	2 118	1 592	-	4 244	5 953	4 988
15 090 005	Altenzaun	1 120	51	-	-	-	10	30	30
15 090 010	Arneburg, Stadt	2 646	402	0	-	-	43	85	80
15 090 015	Aulosen	1 826	20	2	0	-	10	43	43
15 090 020	Baben	906	11	-	-	-	7	22	22
15 090 025	Badingen	1 735	33	-	-	-	28	46	46
15 090 030	Ballerstedt	1 186	17	1	-	-	9	25	25
15 090 035	Beelitz	427	6	-	-	-	5	17	14
15 090 040	Behrendorf	2 364	43	-	-	-	29	53	53
15 090 045	Bellingen	1 176	28	6	6	-	10	40	30
15 090 050	Berkau	1 893	32	1	-	-	22	56	55
15 090 055	Bertkow	1 256	33	0	-	-	6	30	30
15 090 060	Beuster	2 705	51	-	-	-	30	48	48
15 090 065	Birkholz	1 618	29	-	-	-	16	41	41
15 090 070	Bismark (Altmark), Stadt	3 318	143	2	-	-	82	111	100
15 090 075	Bittkau	1 106	27	0	-	-	29	30	30
15 090 080	Bölsdorf	1 038	15	6	-	-	10	28	25
15 090 085	Boock	1 201	19	-	-	-	13	34	34
15 090 090	Bretsch	3 318	66	0	-	-	29	76	76
15 090 095	Buch	1 984	32	7	7	-	18	60	60
15 090 100	Buchholz	898	13	-	-	-	14	22	22
15 090 105	Büste	1 189	24	1	-	-	17	38	33
15 090 110	Cobbelt	1 115	20	1	1	-	15	54	27
15 090 115	Dahlen	2 021	40	-	-	-	20	86	73
15 090 120	Demker	1 252	28	5	5	-	16	43	31
15 090 125	Dobberkau	1 644	32	-	-	-	10	50	50
15 090 130	Düsedau	1 282	31	-	-	-	17	40	33
15 090 135	Eichstedt (Altmark)	1 429	26	-	-	-	14	52	39
15 090 140	Erxleben	2 099	39	4	-	-	21	49	49
15 090 145	Falkenberg	1 531	28	1	-	-	12	30	30
15 090 150	Fischbeck (Elbe)	2 066	46	3	-	-	23	80	77
15 090 155	Flessau	3 029	83	4	-	-	48	64	64
15 090 160	Gagel	733	9	0	-	-	7	18	18
15 090 165	Garlipp	685	11	-	-	-	4	23	22
15 090 170	Geestgottberg	1 714	31	10	-	-	31	64	47
15 090 175	Gladigau	1 550	28	-	-	-	23	32	32
15 090 180	Goldbeck	1 430	69	3	-	-	57	60	46
15 090 185	Gollensdorf	3 632	30	0	-	-	19	92	92
15 090 190	Grassau	1 618	24	-	-	-	15	42	42
15 090 195	Grieben	2 035	42	13	13	-	33	57	57
15 090 200	Grobleben	383	9	-	-	-	7	9	9
15 090 205	Groß Garz	3 599	73	1	-	-	31	107	96
15 090 210	Groß Schwechten	2 454	43	-	-	-	32	73	73

\*) Stichtag 31.12.

1) 100/200,300 (ohne 310), 400,500,940

und nach regionaler Gliederung in Sachsen-Anhalt \*)

Hektar

von							Siedlungs- und Verkehrs- fläche zusammen <sup>1)</sup>	Schlüssel- Nr.
Landwirtschafts- fläche  (600)	Waldfläche  (700)	Wasserfläche  (800)	Flächen anderer Nutzung  (900)	darunter				
				Friedhof  (940)	Unland  (950)			
1 280	22	6	3	3	-	186	15 089 230	
1 467	187	71	4	4	-	576	15 089 235	
794	23	10	1	1	-	135	15 089 240	
1 826	299	59	2	2	-	195	15 089 245	
602	557	69	1	1	-	205	15 089 250	
972	11	5	1	1	-	112	15 089 255	
897	8	2	1	1	-	67	15 089 260	
1 038	51	52	1	1	-	95	15 089 265	
271	154	41	1	1	-	116	15 089 270	
672	115	46	1	1	-	84	15 089 275	
484	131	72	0	0	-	42	15 089 280	
854	16	8	0	0	-	88	15 089 285	
641	6	1	1	0	0	47	15 089 290	
828	27	1	1	1	-	62	15 089 295	
1 273	99	74	119	1	119	134	15 089 300	
3 134	601	247	101	20	81	1 768	15 089 305	
3 835	255	259	29	14	15	1 432	15 089 310	
715	44	10	1	1	-	92	15 089 315	
904	45	69	1	1	-	85	15 089 320	
1 098	97	99	18	1	16	141	15 089 325	
1 037	52	28	1	1	-	66	15 089 330	
1 943	50	3	3	1	2	172	15 089 335	
223	2	13	1	0	1	30	15 089 340	
730	42	5	1	1	-	70	15 089 345	
1 111	29	21	7	2	5	220	15 089 350	
258	13	49	1	1	-	35	15 089 355	
664	12	4	1	1	-	62	15 089 360	
1 428	28	69	2	2	-	163	15 089 365	
457	6	1	5	0	5	45	15 089 370	
959	9	8	1	1	-	69	15 089 375	
109 177	9 049	3 488	611	194	417	18 862	15 089	
835	67	126	0	0	0	92	15 090 005	
1 818	117	179	2	2	-	532	15 090 010	
1 169	331	250	1	1	0	76	15 090 015	
778	86	2	0	0	-	40	15 090 020	
1 333	277	18	0	0	-	107	15 090 025	
901	222	10	0	0	-	54	15 090 030	
338	54	7	0	0	-	28	15 090 035	
1 998	135	106	1	1	-	126	15 090 040	
877	206	10	-	-	-	79	15 090 045	
1 365	400	17	1	1	-	111	15 090 050	
1 131	45	10	1	0	0	70	15 090 055	
2 187	90	298	1	-	1	129	15 090 060	
295	1 233	4	1	1	-	87	15 090 065	
2 477	467	29	6	6	0	345	15 090 070	
467	484	67	2	2	-	88	15 090 075	
660	289	31	-	-	-	59	15 090 080	
962	158	15	1	0	0	66	15 090 085	
1 956	1 174	16	0	0	-	172	15 090 090	
1 376	400	91	0	0	-	110	15 090 095	
805	40	3	2	0	2	49	15 090 100	
1 015	80	13	0	0	-	80	15 090 105	
532	489	3	1	1	-	90	15 090 110	
1 713	126	36	0	0	-	146	15 090 115	
1 102	47	10	0	0	-	87	15 090 120	
1 293	241	12	7	1	6	93	15 090 125	
1 055	111	25	3	-	3	87	15 090 130	
1 160	156	20	1	0	1	92	15 090 135	
1 774	197	16	0	0	-	113	15 090 140	
1 370	63	25	1	0	1	71	15 090 145	
1 571	284	59	1	1	-	152	15 090 150	
2 327	471	32	1	1	0	200	15 090 155	
541	155	3	-	-	-	34	15 090 160	
591	52	4	1	0	1	38	15 090 165	
1 329	120	129	0	0	-	136	15 090 170	
1 283	165	21	0	0	-	82	15 090 175	
1 073	153	14	1	1	-	189	15 090 180	
1 390	2 060	38	3	1	2	141	15 090 185	
1 130	400	7	0	0	-	81	15 090 190	
1 106	673	109	2	1	1	134	15 090 195	
317	38	4	-	-	-	24	15 090 200	
2 572	774	40	2	1	1	212	15 090 205	
2 054	231	19	1	1	1	149	15 090 210	

\*) Stichtag 31.12.

1) 100/200,300 (ohne 310), 400,500,940

Bodenfläche 2006 nach Art der tatsächlichen Nutzung  
in

Gebietsstand: 01.07.2007

Schlüssel- Nr.	Kreisfreie Stadt Gemeinde/ Landkreis Land	Bodenfläche insgesamt (999)	Da						
			Gebäude- und Freifläche (100/200)	Betriebs- fläche (300)	darunter		Erholungs- fläche (400)	Verkehrs- fläche (500)	darunter
					Abbau- land (310)				Straße Weg, Platz (510-530)
15 090 215	Hämerten	674	12	-	-	-	6	32	23
15 090 220	Hassel	1 199	43	-	-	-	32	52	39
15 090 225	Havelberg, Stadt	14 913	369	16	1	169	392	370	
15 090 230	Heeren	1 354	32	3	1	15	49	39	
15 090 235	Heiligenfelde	1 066	17	22	22	10	29	29	
15 090 240	Hindenburg	1 498	29	15	15	20	37	37	
15 090 245	Hohenberg-Krusemark	2 437	99	0	0	31	75	62	
15 090 250	Hohengöhren	2 824	28	18	16	28	77	73	
15 090 255	Hohenwulsch	1 517	39	4	-	18	65	49	
15 090 260	Holzhausen	681	8	-	-	5	18	18	
15 090 265	Hüselitz	1 348	16	2	-	13	34	33	
15 090 270	Iden	2 120	59	-	-	27	51	51	
15 090 275	Insel	2 516	43	15	14	29	108	83	
15 090 280	Jerchel	898	11	-	-	12	22	22	
15 090 285	Kamern	3 182	65	0	-	54	91	91	
15 090 290	Käthen	803	12	-	-	9	44	31	
15 090 295	Kehnert	930	13	-	-	11	17	17	
15 090 300	Kläden	1 445	75	2	1	19	61	45	
15 090 305	Klein Schwedten	1 891	30	2	-	21	47	47	
15 090 310	Klietz	4 580	180	0	-	44	139	127	
15 090 315	Königsmark	3 421	53	1	-	23	75	75	
15 090 320	Könnigde	660	9	-	-	5	19	19	
15 090 325	Kossebau	1 344	32	1	-	12	37	37	
15 090 330	Kremkau	990	20	-	-	11	23	23	
15 090 335	Krevese	2 215	39	-	-	23	60	56	
15 090 340	Kruden	2 936	58	3	-	36	78	63	
15 090 345	Langensalzwedel	691	19	3	0	17	35	20	
15 090 350	Lichterfelde	1 884	35	-	-	27	30	30	
15 090 355	Lindtorf	946	30	-	-	10	30	30	
15 090 360	Losenrade	688	11	4	4	11	16	12	
15 090 365	Losse	890	14	-	-	6	25	25	
15 090 370	Lückstedt	1 338	36	1	-	18	41	41	
15 090 375	Lüderitz	3 884	81	15	15	49	118	118	
15 090 380	Meseberg	1 096	24	-	-	16	21	21	
15 090 385	Meßdorf	2 789	60	0	0	35	75	64	
15 090 390	Miltern	1 057	23	10	9	6	49	45	
15 090 395	Möringen	1 735	42	1	-	27	68	55	
15 090 400	Nahrstedt	863	19	-	-	14	60	43	
15 090 405	Neuermark-Lübars	2 065	29	1	-	16	67	58	
15 090 410	Neukirchen (Altmark)	1 376	21	1	-	8	25	25	
15 090 415	Osterburg (Altmark), Stadt	3 997	271	11	-	150	169	150	
15 090 420	Pollitz	1 905	29	1	1	25	45	44	
15 090 425	Querstedt	1 819	19	3	1	11	48	45	
15 090 430	Ringfurth	1 455	30	-	-	10	30	30	
15 090 435	Rochau	2 010	47	7	5	22	51	51	
15 090 440	Rossau	1 790	39	1	-	14	32	32	
15 090 445	Sandau (Elbe), Stadt	1 858	47	4	3	34	83	82	
15 090 450	Sandauerholz	1 617	16	-	-	22	38	38	
15 090 455	Sanne	857	15	1	1	1	35	29	
15 090 460	Schäplitz	715	7	-	-	7	17	17	
15 090 465	Schelldorf	462	10	-	-	3	7	7	
15 090 470	Schernebeck	1 224	16	1	0	12	41	41	
15 090 475	Schernikau	1 320	26	2	1	19	37	37	
15 090 480	Schinne	1 511	30	2	1	19	40	40	
15 090 485	Schollene	6 532	91	0	-	54	166	166	
15 090 490	Schönberg	2 147	50	3	-	22	57	57	
15 090 495	Schönfeld	2 031	18	0	-	21	56	56	
15 090 500	Schönhausen (Elbe)	4 576	106	6	2	50	202	126	
15 090 505	Schönwalde (Altmark)	501	12	-	-	8	15	15	
15 090 510	Schorstedt	1 500	24	-	-	19	39	39	
15 090 515	Schwarzholz	1 282	32	-	-	10	30	30	
15 090 520	Seehausen (Altmark), Stadt	3 445	153	8	-	92	123	105	
15 090 525	Staats	1 429	26	0	-	10	18	18	
15 090 530	Steinfeld (Altmark)	1 113	24	13	7	19	47	36	
15 090 535	Stendal, Stadt	8 230	919	45	31	720	691	453	
15 090 540	Storkau (Elbe)	959	20	1	-	10	22	22	
15 090 545	Tangerhütte, Stadt	3 119	193	7	-	141	121	103	
15 090 550	Tangermünde, Stadt	2 201	274	15	-	119	122	113	
15 090 555	Uchtdorf	1 535	19	11	11	11	33	33	
15 090 560	Uchtspringe	1 075	56	0	-	22	52	32	
15 090 565	Uenglingen	1 138	90	7	-	31	90	32	
15 090 570	Uetz	585	60	0	0	8	15	15	
15 090 575	Vinzelberg	561	19	-	-	9	25	21	
15 090 580	Volgfelde	730	12	0	-	8	34	22	
15 090 585	Wahrenberg	1 823	34	12	12	25	33	33	

\*) Stichtag 31.12.

1) 100/200,300 (ohne 310), 400,500,940

und nach regionaler Gliederung in Sachsen-Anhalt \*)

Hektar

von							Siedlungs- und Verkehrsfläche zusammen <sup>1)</sup>	Schlüssel-Nr.
Landwirtschaftsfläche (600)	Waldfläche (700)	Wasserfläche (800)	Flächen anderer Nutzung (900)	darunter				
				Friedhof (940)	Unland (950)			
534	28	62	0	0	-	50	15 090 215	
907	132	25	7	0	7	128	15 090 220	
8 680	4 330	948	10	8	1	953	15 090 225	
1 136	95	21	5	0	4	98	15 090 230	
693	276	18	0	0	-	57	15 090 235	
1 343	34	18	3	0	3	85	15 090 240	
1 956	256	19	1	1	-	206	15 090 245	
1 491	1 113	66	4	2	2	136	15 090 250	
1 014	368	8	1	1	-	128	15 090 255	
518	124	8	0	0	-	31	15 090 260	
1 028	244	11	1	1	-	66	15 090 265	
1 771	178	33	0	0	-	137	15 090 270	
2 173	120	24	4	0	3	181	15 090 275	
339	509	6	0	0	-	45	15 090 280	
1 828	1 079	62	3	0	3	210	15 090 285	
353	382	3	0	0	-	65	15 090 290	
533	48	306	1	1	-	42	15 090 295	
1 152	121	14	1	1	0	157	15 090 300	
1 389	379	22	1	1	-	101	15 090 305	
1 722	2 399	95	1	1	0	365	15 090 310	
2 921	281	63	4	-	4	153	15 090 315	
481	141	5	0	0	-	33	15 090 320	
919	330	11	2	1	1	83	15 090 325	
882	43	11	-	-	-	54	15 090 330	
1 358	725	10	1	1	-	122	15 090 335	
2 257	444	55	6	0	5	175	15 090 340	
485	87	45	-	-	-	74	15090 345	
1 664	90	34	4	0	4	92	15 090 350	
771	98	6	1	0	0	71	15 090 355	
526	23	95	2	-	2	38	15 090 360	
491	346	7	1	1	-	45	15 090 365	
1 108	122	12	0	0	-	96	15 090 370	
2 507	1 082	31	1	1	-	249	15 090 375	
920	101	11	3	1	3	62	15 090 380	
2 400	180	32	6	1	5	171	15 090 385	
826	128	15	0	-	0	78	15 090 390	
1 236	350	9	1	0	0	139	15 090 395	
760	5	5	0	0	-	93	15 090 400	
1 367	395	189	1	1	-	114	15 090 405	
997	184	139	0	0	-	55	15 090 410	
2 730	571	92	3	3	0	604	15 090 415	
1 592	111	95	6	1	5	100	15 090 420	
1 100	628	10	0	0	-	79	15 090 425	
900	376	108	2	1	1	70	15 090 430	
1 735	139	9	0	0	-	122	15 090 435	
1 451	215	38	0	0	-	87	15 090 440	
1 274	226	189	2	2	-	166	15 090 445	
1 333	80	129	0	0	-	75	15 090 450	
688	104	13	0	0	-	52	15 090 455	
634	45	5	0	0	0	31	15 090 460	
333	0	107	0	0	-	21	15 090 465	
582	567	5	1	1	-	71	15 090 470	
1 140	84	11	0	0	-	84	15 090 475	
1 340	69	10	-	-	-	90	15 090 480	
3 235	2 585	391	9	3	7	314	15090 485	
1 675	170	169	1	0	0	133	15 090 490	
741	1 099	95	1	-	1	96	15 090 495	
2 841	1 216	152	3	2	1	364	15 090 500	
431	33	3	0	0	-	35	15 090 505	
1 050	363	5	-	-	-	82	15 090 510	
989	196	16	8	1	8	73	15 090 515	
1 649	1 328	90	3	3	-	379	15 090 520	
379	992	3	1	1	0	55	15 090 525	
684	315	10	1	1	0	97	15 090 530	
4 130	1 588	117	19	19	0	2 364	15 090 535	
624	185	98	-	-	-	52	15 090 540	
1 309	1 318	27	3	3	0	465	15 090 545	
1 398	85	183	5	5	0	535	15 090 550	
836	606	17	0	0	-	65	15 090 555	
422	515	5	2	2	-	133	15 090 560	
734	176	9	0	0	-	219	15 090 565	
343	155	4	0	0	-	83	15 090 570	
378	123	7	-	-	-	54	15 090 575	
495	178	4	-	-	-	54	15 090 580	
1 415	121	183	0	0	-	92	15 090 585	

\*) Stichtag 31.12.

1) 100/200,300 (ohne 310), 400,500,940

Gebietsstand: 01.07.2007

Schlüssel-Nr.	Kreisfreie Stadt Gemeinde/ Landkreis Land	Bodenfläche insgesamt (999)	Da						
			Gebäude- und Freifläche (100/200)	Betriebs- fläche (300)	darunter		Erholungs- fläche (400)	Verkehrs- fläche (500)	darunter
					Abbau- land (310)				Straße Weg, Platz (510-530)
15 090 590	Walsleben	1 307	23	-	-	-	16	45	40
15 090 595	Wanzer	738	14	-	-	-	9	11	11
15 090 600	Weißewarte	1 987	25	-	-	-	33	42	36
15 090 605	Wendemark	1 919	26	14	-	13	28	31	31
15 090 610	Werben (Elbe), Stadt	2 974	40	6	-	-	35	57	55
15 090 615	Windberge	3 241	77	1	1	1	18	131	131
15 090 620	Wittenmoor	1 798	81	11	-	11	20	45	45
15 090 625	Wulkau	1 571	44	-	-	-	23	56	52
15 090 630	Wüst	4 755	81	20	-	-	38	148	131
15 090	Stendal	242 300	6 917	427	231	-	3 812	7 682	6 756
15 091 005	Abtsdorf	970	49	13	-	13	39	33	33
15 091 010	Annaburg, Stadt	12 063	159	-	-	-	119	335	265
15 091 015	Axien	2 259	38	-	-	-	24	48	48
15 091 020	Bad Schmiedeberg, Stadt	4 300	185	16	-	5	134	156	130
15 091 025	Bethau	567	10	0	-	-	7	12	12
15 091 030	Boßdorf	2 534	42	2	-	2	18	60	60
15 091 035	Brandhorst	43	6	-	-	-	4	2	2
15 091 040	Bräsen	675	10	0	-	-	8	18	18
15 091 045	Buko	1 582	15	3	-	-	8	53	53
15 091 050	Bülzig	1 503	28	-	-	-	42	46	39
15 091 055	Cobbelsdorf	2 438	42	5	-	4	25	67	67
15 091 060	Coswig (Anhalt), Stadt	3 407	289	12	-	8	189	169	152
15 091 065	Dabrun	1 862	37	-	-	-	25	32	32
15 091 070	Dietrichsdorf	1 062	14	1	-	1	11	32	31
15 091 080	Düben	1 225	25	-	-	-	7	30	30
15 091 085	Elster (Elbe)	2 068	119	0	-	0	51	71	61
15 091 090	Eutzsch	1 383	28	-	-	-	16	40	33
15 091 095	Gadegast	1 115	17	-	-	-	10	26	26
15 091 100	Globig-Bleddin	1 592	32	-	-	-	19	36	33
15 091 105	Gohrau	492	20	-	-	-	7	13	13
15 091 110	Gräfenhainichen, Stadt	6 612	239	94	-	64	170	230	173
15 091 115	Griebo	1 060	40	-	-	-	22	43	35
15 091 120	Griesen	763	27	-	-	-	9	29	26
15 091 125	Groß Naundorf	1 768	51	2	-	-	26	59	55
15 091 130	Horstdorf	351	23	-	-	-	18	16	16
15 091 135	Hundeluft	778	23	0	-	-	6	34	29
15 091 140	Jeber-Bergfrieden	1 629	31	5	-	-	16	51	42
15 091 145	Jessen (Elster), Stadt	31 318	886	119	-	114	476	832	770
15 091 155	Kakau	538	38	-	-	-	16	20	20
15 091 160	Kemberg, Stadt	6 504	213	7	-	6	150	199	187
15 091 165	Klieken	3 247	128	22	-	19	52	134	121
15 091 170	Klöden	1 494	39	-	-	-	32	33	33
15 091 175	Korgau	1 166	18	-	-	-	15	34	34
15 091 180	Köselitz	1 907	14	1	-	-	7	88	88
15 091 185	Kropstädt	3 214	65	-	-	-	42	81	81
15 091 190	Labrun	501	7	-	-	-	3	10	10
15 091 195	Lebien	1 274	25	-	-	-	16	29	29
15 091 200	Leetza	2 186	26	1	-	1	16	57	57
15 091 205	Listerfehrda	655	17	1	-	1	11	23	18
15 091 210	Meuro	2 659	36	-	-	-	28	82	82
15 091 215	Mochau	1 096	22	-	-	-	18	28	28
15 091 220	Möhlau	2 477	81	47	-	-	65	36	36
15 091 225	Möllensdorf	1 062	8	18	-	18	16	36	36
15 091 230	Mühlanger	1 221	59	0	-	-	62	39	31
15 091 235	Naundorf bei Seyda	1 277	10	-	-	-	10	27	27
15 091 240	Oranienbaum, Stadt	3 230	147	-	-	-	97	117	98
15 091 245	Plossig	1 112	20	-	-	-	11	22	19
15 091 250	Prettin, Stadt	2 880	101	7	-	7	74	71	67
15 091 255	Pretzsch (Elbe), Stadt	2 091	105	8	-	8	70	72	61
15 091 260	Priesitz	1 009	19	-	-	-	12	35	29
15 091 265	Rackith	1 899	44	21	-	21	22	46	39
15 091 270	Radis	1 982	42	-	-	-	40	71	54
15 091 275	Ragösen	1 035	15	-	-	-	8	34	33
15 091 280	Rehsen	786	14	-	-	-	4	15	15
15 091 285	Riesigk	613	15	-	-	-	6	19	19
15 091 290	Rotta	2 937	38	23	-	22	116	94	84
15 091 295	Schköna	2 915	33	1	-	-	26	57	57
15 091 300	Schleesen	2 367	19	1	-	1	23	50	50
15 091 305	Schnellin	730	13	-	-	-	11	20	20
15 091 310	Schützberg	1 104	17	1	-	1	9	22	22
15 091 315	Selbitz	620	36	-	-	-	10	15	15
15 091 320	Senst	1 245	13	0	-	-	9	37	37
15 091 325	Serno	3 386	30	2	-	-	21	87	87

\*) Stichtag 31.12.

1) 100/200,300 (ohne 310), 400,500,940



und nach regionaler Gliederung in Sachsen-Anhalt \*)

Hektar

von							Siedlungs- und Verkehrs- fläche zusammen <sup>1)</sup>	Schlüssel- Nr.
Landwirtschafts- fläche  (600)	Waldfläche  (700)	Wasserfläche  (800)	Flächen anderer Nutzung  (900)	darunter				
				Friedhof  (940)	Unland  (950)			
962	236	22	3	0	2	84	15 090 590	
624	13	66	1	-	1	34	15 090 595	
518	1 357	12	0	0	-	100	15 090 600	
1 606	118	95	0	0	-	86	15 090 605	
2 243	132	459	2	2	0	139	15 090 610	
1 119	1 887	7	1	1	-	227	15 090 615	
1 083	551	6	1	1	-	147	15090 620	
968	453	27	0	0	-	123	15 090 625	
3 254	1 174	37	2	2	-	290	15 090 630	
162 426	53 214	7 617	205	107	97	18 714	15 090	
422	407	5	1	1	-	122	15 091 005	
3 075	8 242	130	3	2	1	616	15 091 010	
2 008	64	76	1	1	-	111	15 091 015	
1 392	2 362	52	3	3	-	490	15 091 020	
485	48	5	0	0	-	30	15 091 025	
1 694	714	1	1	1	1	121	15 091 030	
30	-	1	-	-	-	11	15 091 035	
270	364	5	0	0	-	37	15 091 040	
629	871	3	0	0	-	79	15 091 045	
520	858	8	1	1	-	117	15 091 050	
713	1 583	2	1	1	-	137	15 091 055	
1 376	1 203	143	26	9	17	660	15 091 060	
1 478	141	149	1	1	-	94	15 091 065	
621	379	4	0	0	-	57	15 091 070	
722	437	4	0	0	-	62	15 091 080	
1 428	272	125	2	2	-	243	15 091 085	
1 188	89	20	0	0	-	85	15 091 090	
743	315	3	1	0	1	52	15 091 095	
1 380	34	90	1	1	-	87	15 091 100	
369	78	5	0	0	-	40	15 091 105	
1 183	4 111	569	15	3	12	672	15 091 110	
611	291	53	1	1	-	105	15 091 115	
680	6	6	6	0	5	65	15 091 120	
775	848	4	1	1	-	140	15 091 125	
282	5	6	0	0	-	58	15 091 130	
465	246	5	-	-	-	62	15 091 135	
800	722	5	0	0	-	103	15 091 140	
18 086	10 424	480	14	12	2	2 213	15 091 145	
431	24	9	0	0	-	75	15 091 155	
3 480	2 382	69	5	4	1	567	15 091 160	
1 632	1 014	265	1	1	-	317	15 091 165	
1 088	198	103	1	1	-	105	15 091 170	
394	696	9	0	0	-	68	15 091 175	
545	1 248	4	0	0	-	109	15 091 180	
1 161	1 853	8	2	2	0	191	15 091 185	
458	19	4	0	0	-	20	15 091 190	
1 059	131	15	0	0	-	70	15 091 195	
1 177	904	6	0	0	0	99	15 091 200	
561	32	9	0	0	-	51	15 091 205	
1 337	1 170	5	1	1	-	147	15 091 210	
527	498	2	1	1	-	68	15 091 215	
224	1 911	105	8	2	6	231	15 091 220	
295	685	4	-	-	-	60	15 091 225	
863	92	104	2	2	-	162	15 091 230	
782	447	1	0	0	-	47	15 091 235	
682	2 154	30	3	3	-	364	15 091 240	
1 026	19	15	0	0	-	53	15 091 245	
2 099	285	241	2	2	0	248	15 091 250	
1 232	491	113	1	1	-	248	15 091 255	
701	179	62	1	1	-	67	15 091 260	
1 740	12	13	1	1	0	113	15 091 265	
484	1 341	4	1	1	-	153	15 091 270	
580	391	6	1	0	1	58	15 091 275	
693	42	19	0	0	-	33	15 091 280	
520	9	41	3	0	3	39	15 091 285	
521	1 956	189	1	1	-	249	15 091 290	
448	2 348	1	2	1	1	118	15 091 295	
654	1 609	4	6	0	5	93	15 091 300	
587	93	6	0	0	-	45	15 091 305	
860	84	111	0	0	-	48	15 091 310	
529	21	7	1	0	1	62	15 091 315	
476	708	1	1	1	-	60	15 091 320	
963	2 279	3	1	1	-	140	15 091 325	

\*) Stichtag 31.12.

1) 100/200,300 (ohne 310), 400,500,940

Bodenfläche 2006 nach Art der tatsächlichen Nutzung  
in

Gebietsstand: 01.07.2007

Schlüssel- Nr.	Kreisfreie Stadt Gemeinde/ Landkreis Land	Bodenfläche insgesamt  (999)	Gebäude- und Freifläche  (100/200)	Betriebs- fläche  (300)	Da				
					darunter		Erholungs- fläche  (400)	Verkehrs- fläche  (500)	darunter
					Abbau- land  (310)	StraÙe Weg, Platz  (510-530)			
15 091 330	Söllichau	1 668	51	2	-	19	48	37	
15 091 335	Stackelitz	1 758	14	0	-	4	51	39	
15 091 340	Straach	2 264	44	4	4	29	64	64	
15 091 345	Thießen	2 153	51	2	-	18	68	56	
15 091 350	Tornau	2 581	25	1	-	16	48	48	
15 091 355	Trebitz	2 375	68	3	3	39	70	61	
15 091 360	Uthausen	799	10	-	-	21	29	29	
15 091 365	Vockerode	1 897	141	-	-	28	71	70	
15 091 370	Wartenburg	1 568	31	1	-	32	28	28	
15 091 375	Wittenberg, Lutherstadt	12 894	1 420	94	20	637	645	532	
15 091 380	Wörlitz, Stadt	2 804	51	1	0	72	51	50	
15 091 385	Wörpen	2 045	17	-	-	14	63	63	
15 091 390	Zahna, Stadt	3 996	166	27	8	82	130	107	
15 091 395	Zemnick	683	8	-	-	3	16	16	
15 091 400	Zörnigall	357	29	-	-	29	16	15	
15 091 405	Zschornowitz	1 304	128	140	21	53	45	37	
15 091	Wittenberg	192 989	6 269	710	372	3 728	5 858	5 263	
15	Sachsen-Anhalt	2 044 671	92 668	17 228	13 525	48 946	76 343	66 783	

\*) Stichtag 31.12.

1) 100/200,300 (ohne 310), 400,500,940

und nach regionaler Gliederung in Sachsen-Anhalt \*)

Hektar

von							Siedlungs- und Verkehrs- fläche zusammen <sup>1)</sup>	Schlüssel- Nr.
Landwirtschafts- fläche  (600)	Waldfläche  (700)	Wasserfläche  (800)	Flächen anderer Nutzung  (900)	darunter				
				Friedhof  (940)	Unland  (950)			
627	914	7	0	0	-	120	15 091 330	
457	1 230	0	0	0	-	70	15 091 335	
1 004	1 117	1	1	1	1	139	15 091 340	
1 196	809	9	1	1	-	140	15 091 345	
385	2 100	5	0	0	-	90	15 091 350	
1 709	455	30	1	1	-	178	15 091 355	
211	523	4	0	0	-	61	15 091 360	
862	633	160	1	0	0	241	15 091 365	
1 144	184	148	1	1	-	92	15 091 370	
6 633	2 953	490	22	20	1	2 797	15 091 375	
1 413	976	238	2	1	1	176	15 091 380	
703	1 243	4	0	0	-	95	15 091 385	
2 920	652	17	2	2	-	400	15 091 390	
573	77	5	0	0	-	28	15 091 395	
216	64	3	0	0	-	74	15 091 400	
276	605	52	5	1	4	346	15 091 405	
94 565	76 975	4 719	165	101	64	16 295	15 091	
1 271 867	490 765	41 718	5 136	1 834	3 302	223 493	15	

\*) Stichtag 31.12.

1) 100/200,300 (ohne 310), 400,500,940

Bodenfläche 2006 nach Art der tatsächlichen Nutzung  
in

Gebietsstand: 01.07.2007

Schlüssel- Nr.	Kreisfreie Stadt Landkreis  Land	Bodenfläche insgesamt  (999)	Da				
			Gebäude- und Freifläche  (100/200)	Betriebs- fläche  (300)	darunter	Erholungs- fläche  (400)	Verkehrs- fläche  (500)
					Abbauland  (310)		
15 001	Dessau-Roßlau, Stadt	24 462	2 091	54	49	1 552	1 343
15 002	Halle (Saale), Stadt	13 502	3 467	77	0	2 007	1 576
15 003	Magdeburg, Stadt	20 096	4 501	95	70	2 585	2 176
15 081	Altmarkkreis Salzwedel	229 252	5 835	430	283	2 713	7 141
15 082	Anhalt-Bitterfeld	145 271	6 931	1 062	1 004	4 758	5 758
15 083	Börde	236 619	9 539	2 018	1 370	4 012	8 434
15 084	Burgenlandkreis	141 346	7 781	2 921	2 740	5 000	6 172
15 085	Harz	210 400	8 717	1 162	854	3 738	6 923
15 086	Jerichower Land	157 666	6 341	580	404	2 825	5 212
15 087	Mansfeld-Südharz	144 860	5 753	1 356	839	3 801	5 878
15 088	Saalekreis	143 322	10 581	4 219	3 716	4 171	6 236
15 089	Salzlandkreis	142 586	7 945	2 118	1 592	4 244	5 953
15 090	Stendal	242 300	6 917	427	231	3 812	7 682
15 091	Wittenberg	192 989	6 269	710	372	3 728	5 858
15	Sachsen-Anhalt	2 044 671	92 668	17 228	13 525	48 946	76 343

\*) Stichtag 31.12.

1) 100/200, 300 (ohne 310), 400, 500, 940

und nach Kreisen in Sachsen-Anhalt\*)  
Hektar

von							Siedlungs- und Verkehrs- fläche zusammen <sup>1)</sup>	Schlüssel- Nr.
darunter	Landwirt- schafts- fläche (600)	Wald- fläche (700)	Wasser- fläche (800)	Flächen anderer Nutzung (900)	darunter			
Straße, Weg, Platz (510-530)					Friedhof (940)	Unland (950)		
1 059	9 130	9 450	767	76	74	2	5 065	15 001
1 260	3 638	2 003	561	173	112	61	7 239	15 002
1 652	7 631	1 385	1 308	415	139	276	9 426	15 003
6 542	143 726	66 542	2 710	156	123	33	15 958	15 081
4 685	90 898	30 834	4 824	206	142	63	17 648	15 082
7 588	162 975	45 963	3 388	291	196	95	22 829	15 083
5 366	99 181	18 180	1 602	509	130	379	19 262	15 084
6 199	109 828	77 150	2 336	544	188	357	19 874	15 085
4 684	90 688	48 180	3 475	365	86	279	14 640	15 086
5 419	85 384	40 000	2 048	640	120	520	16 069	15 087
5 324	102 619	11 841	2 875	780	122	659	21 611	15 088
4 988	109 177	9 049	3 488	611	194	417	18 862	15 089
6 756	162 426	53 214	7 617	205	107	97	18 714	15 090
5 263	94 565	76 975	4 719	165	101	64	16 295	15 091
66 783	1 271 867	490 765	41 718	5 136	1 834	3 302	223 493	15

Gebietsstand: 01.07.2007

Schlüssel-Nr.	Kreisfreie Stadt Landkreis  Land	Bodenfläche insgesamt  (999)  Hektar	Da				
			Gebäude- und Freifläche  (100/200)	Betriebs- fläche  (300)	darunter	Erholungs- fläche  (400)	Verkehrs- fläche  (500)
					Abbauland  (310)		
			Anteil an der				
15 001	Dessau-Roßlau, Stadt	24 462	8,5	0,2	0,2	6,3	5,5
15 002	Halle (Saale), Stadt	13 502	25,7	0,6	0,0	14,9	11,7
15 003	Magdeburg, Stadt	20 096	22,4	0,5	0,3	12,9	10,8
15 081	Altmarkkreis Salzwedel	229 252	2,5	0,2	0,1	1,2	3,1
15 082	Anhalt-Bitterfeld	145 271	4,8	0,7	0,7	3,3	4,0
15 083	Börde	236 619	4,0	0,9	0,6	1,7	3,6
15 084	Burgenlandkreis	141 346	5,5	2,1	1,9	3,5	4,4
15 085	Harz	210 400	4,1	0,6	0,4	1,8	3,3
15 086	Jerichower Land	157 666	4,0	0,4	0,3	1,8	3,3
15 087	Mansfeld-Südharz	144 860	4,0	0,9	0,6	2,6	4,1
15 088	Saalekreis	143 322	7,4	2,9	2,6	2,9	4,4
15 089	Salzlandkreis	142 586	5,6	1,5	1,1	3,0	4,2
15 090	Stendal	242 300	2,9	0,2	0,1	1,6	3,2
15 091	Wittenberg	192 989	3,2	0,4	0,2	1,9	3,0
15	Sachsen-Anhalt	2 044 671	4,5	0,8	0,7	2,4	3,7

\*) Stichtag 31.12.

1) 100/200, 300 (ohne 310), 400, 500, 940

## Bodenfläche 2006 nach Kreisen in Sachsen-Anhalt\*)

von							Siedlungs- und Verkehrs- fläche zusammen <sup>1)</sup>	Schlüssel- Nr.
darunter	Landwirt- schafts- fläche (600)	Wald- fläche (700)	Wasser- fläche (800)	Flächen anderer Nutzung (900)	darunter			
Straße, Weg, Platz (510-530)					Friedhof (940)	Unland (950)		
Gesamtfläche in Prozent								
4,3	37,3	38,6	3,1	0,3	0,3	0,0	20,7	15 001
9,3	26,9	14,8	4,2	1,3	0,8	0,5	53,6	15 002
8,2	38,0	6,9	6,5	2,1	0,7	1,4	46,9	15 003
2,9	62,7	29,0	1,2	0,1	0,1	0,0	7,0	15 081
3,2	62,6	21,2	3,3	0,1	0,1	0,0	12,1	15 082
3,2	68,9	19,4	1,4	0,1	0,1	0,0	9,6	15 083
3,8	70,2	12,9	1,1	0,4	0,1	0,3	13,6	15 084
2,9	52,2	36,7	1,1	0,3	0,1	0,2	9,4	15 085
3,0	57,5	30,6	2,2	0,2	0,1	0,2	9,3	15 086
3,7	58,9	27,6	1,4	0,4	0,1	0,4	11,1	15 087
3,7	71,6	8,3	2,0	0,5	0,1	0,5	15,1	15 088
3,5	76,6	6,3	2,4	0,4	0,1	0,3	13,2	15 089
2,8	67,0	22,0	3,1	0,1	0,0	0,0	7,7	15 090
2,7	49,0	39,9	2,4	0,1	0,1	0,0	8,4	15 091
3,3	62,2	24,0	2,0	0,3	0,1	0,2	10,9	15

# Veröffentlichungen im Statistischen Landesamt Sachsen-Anhalt

Im Monat Juli 2007 erschienen:

Bestell-Nr.	Kennziffer/ Periodizität	Titel	Preis (in EUR)
1 Z 0 03 <sup>1)</sup>	Z	Statistisches Monatsheft 07/07	5,50
2 V 0 01	V	Amtliches Verzeichnis der Landesbehörden - Stand: 01.07.2007 -	5,50
3 A 1 04 <sup>1)</sup>	A I - j/06	Bevölkerung nach Alter und Geschlecht - Stand: 31.12.2006 -	6,50
3 A 1 08 <sup>1)</sup>	A I - j/06	Bevölkerung und Natürliche Bevölkerungsbewegung 1990 - 2006	9,50
3 A 1 13 <sup>1)</sup>	A I, AVI - j/06	Ergebnisse des Mikrozensus - Haushalt und Familie - 2006	4,50
3 A 1 14 <sup>1)</sup>	A I, AVI - j/06	Ergebnisse des Mikrozensus - Bevölkerung und Erwerbstätigkeit - 2006	4,50
3 A 1 15 <sup>1)</sup>	A I, AVI - j/06	Ergebnisse des Mikrozensus - Ergebnisse nach Regionen - 2006	5,50
3 C 3 05 <sup>1)</sup>	C III - m-5/07	Schlachtungen und Geflügel - Mai 2007 -	1,50
3 C 3 07 <sup>1)</sup>	C III - m-4/07	Milcherzeugung und -verwendung - April 2007 -	1,50
3 E 1 02 <sup>1)</sup>	E I - m-4/07	Beschäftigte, Umsatz im Verarbeitenden Gewerbe sowie im Bergbau und der Gewinnung von Steinen und Erden - April 2007 - Vorläufige Ergebnisse Betriebe mit 50 und mehr tätigen Personen	5,50
3 E 1 08	E I - m-4/07	Auftragseingangsindex und Umsatzindex im Verarbeitenden Gewerbe April 2007	5,50
3 E 1 09 <sup>1)</sup>	E I - vj-1/07	Produktion ausgewählter Erzeugnisse im Verarbeitenden Gewerbe sowie im Bergbau und der Gewinnung von Steinen und Erden - I. Quartal 2007 -	3,00
3 F 1 02 <sup>1)</sup>	F I, F II - j/06	Baufertigstellungen, Bauabgang und Wohnungsbestand im Wohn- und Nichtwohnbau - Jahr 2006 -	4,00
3 F 2 01 <sup>1)</sup>	F II - m-5/07	Baugenehmigungen im Wohn- und Nichtwohnbau - Mai 2007 -	2,50
3 G 1 01 <sup>1)</sup>	G I, G IV - m-3/07	Entwicklung von Umsatz und Beschäftigten im Kraftfahrzeughandel, Einzelhandel und Gastgewerbe - März 2007 -	3,00
3 G 1 01 <sup>1)</sup>	G I, G IV - m-4/07	Entwicklung von Umsatz und Beschäftigten im Kraftfahrzeughandel, Einzelhandel und Gastgewerbe - April 2007 -	3,00
3 G 1 02 <sup>1)</sup>	G I - vj-1/07	Entwicklung von Umsatz und Beschäftigten in der Handelsvermittlung und im Großhandel - I. Quartal 2007 -	1,50
3 G 3 01	G III - m-3/07	Aus- und Einfuhr - März 2007 - Vorläufige Ergebnisse	5,00
3 G 4 01 <sup>1)</sup>	G IV - m-4/07	Gäste und Übernachtungen im Reiseverkehr, Beherbergungskapazität - April 2007, Januar bis April 2007, Winterhalbjahr 2006/07; - Vorläufige Ergebnisse -	7,00
3 H 1 01	H I - m-4/07	Straßenverkehrsunfälle - April 2007 - Vorläufige Ergebnisse	4,50
3 H 2 01 <sup>1)</sup>	H II - m-4/07	Binnenschifffahrt - April 2007 -	2,50
3 M 1 01 <sup>1)</sup>	M I - vj-2/07	Verbraucherpreisindex - Juni 2007 -	6,00
3 M 1 02 <sup>1)</sup>	M I - vj-2/07	Preisindizes für Bauwerke - Mai 2007 -	2,00
3 P 1 04 <sup>1)</sup>	P I - j/05	Bruttoinlandsprodukt und Bruttowertschöpfung in den kreisfreien Städten und Landkreisen - 1991 bis 2005 - Stand: Juni 2007	6,50

1) als PDF-Datei kostenfrei erhältlich - bei Bestellung bitte die erste Stelle der Bestellnummer durch eine „6“ ersetzen.