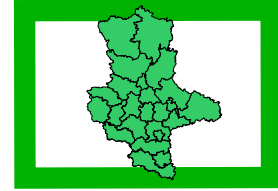


STATISTISCHE BERICHTE

AV
j/05

Bestellnummer:
3A501



Gebiet

Bodenfläche nach Art der tatsächlichen Nutzung

Stichtag: 31.12.2005



SACHSEN-ANHALT

Statistisches Landesamt

Herausgabemonat: August 2006

Zu beziehen durch das

Statistische Landesamt Sachsen-Anhalt
Dezernat Öffentlichkeitsarbeit
Postfach 20 11 56
06012 Halle (Saale)

Preis: 6,00 EUR

Inhaltliche Verantwortung:

Dezernat: Land- und Forstwirtschaft
Frau Fruth
Telefon: 0345 2318-403

Auskünfte erhalten Sie unter:

Telefon: 0345 2318-777
Telefon: 0345 2318-715
Telefon: 0345 2318-716

Telefax: 0345 2318-913
Internet: <http://www.statistik.sachsen-anhalt.de>
E-Mail: info@stala.mi.lsa-net.de

Vertrieb:

Telefon: 0345 2318-718
E-Mail: shop@stala.mi.lsa-net.de

Druck: Statistisches Landesamt Sachsen-Anhalt

© Statistisches Landesamt Sachsen-Anhalt, Halle (Saale), 2006

Für nichtgewerbliche Zwecke sind Vervielfältigung und unentgeltliche Verbreitung, auch auszugsweise, mit Quellenangabe gestattet. Die Verbreitung, auch auszugsweise, über elektronische Systeme/Datenträger bedarf der vorherigen Zustimmung. Alle übrigen Rechte bleiben vorbehalten.

Bibliothek und Besucherdienst (Merseburger Straße 2):

Montag bis Donnerstag: 9.00 Uhr bis 15.30 Uhr
Freitag: 9.00 Uhr bis 13.00 Uhr } möglichst nach Vereinbarung

Telefon: 0345 2318-714
E-Mail: bibliothek@stala.mi.lsa-net.de

Statistischer Bericht

Bodenfläche nach Art
der tatsächlichen Nutzung

Stichtag: 31.12.2005

Land Sachsen-Anhalt

Inhaltsverzeichnis

	Seite
Vorbemerkungen	3
Begriffe	4
Eckzahlen	5
Rechtsgrundlage	6
 <u>Schaubilder</u>	
- Kreiskarte	7
- Anteil der Kreise an der Bodenfläche Sachsen-Anhalts 2005	8
- Anteil der Landwirtschaftsfläche an der Bodenfläche 2005	9
- Anteil der Waldfläche an der Bodenfläche 2005	10
- Anteil der Wasserfläche an der Bodenfläche 2005	11
- Anteil der Verkehrsfläche an der Bodenfläche 2005	12
- Anteil der Siedlungs- und Verkehrsfläche an der Bodenfläche 2005	13
- Kreiskarte: Landwirtschaftsfläche 2005	14
- Kreiskarte: Waldfläche 2005	15
 <u>Tabellen</u>	
- Bodenfläche 2005 nach Art der tatsächlichen Nutzung und nach regionaler Gliederung in Sachsen-Anhalt	16
- Bodenfläche 2005 nach Art der tatsächlichen Nutzung und nach Kreisen in Sachsen-Anhalt	46
- Anteile der Arten tatsächlicher Nutzung an der Bodenfläche 2005 nach Kreisen in Sachsen-Anhalt	48

Zeichenerklärung:

- = nichts vorhanden (genau Null) / siehe auch Anmerkung Seite 4
- 0 = weniger als die Hälfte von 1 in der letzten besetzten Stelle, jedoch mehr als nichts

Abweichungen in den Summen sind auf das Runden der Einzelpositionen zurückzuführen.

Vorbemerkungen

Der vorliegende Statistische Bericht enthält die Ergebnisse der mit Stichtag 31.12.2005 durchgeführten Erhebung der Bodenflächen Sachsen-Anhalts nach ihrer tatsächlichen Nutzung bis auf Gemeindeebene.

Die Flächenerhebung wird auf der rechtlichen Grundlage des Gesetzes über Agrarstatistiken (Agrarstatistikgesetz - AgrStatG) in der Fassung der Bekanntmachung vom 8. August 2002 (BGBl. I S. 3118) durchgeführt (siehe S. 6).

Die Flächenerhebung liefert Grundlageninformationen zur Bodennutzung, insbesondere auf Bundes-, Länder- und Gemeindeebene.

Sie gliedert sich in zwei Erhebungsteile:

- Die Erhebung der Bodenflächen nach der Art der tatsächlichen Nutzung erfolgt unter Zugrundelegung der Angaben des Liegenschaftskatasters und ist eine Bestandsaufnahme der zum Stichtag vorliegenden Verhältnisse der Bodennutzung.
- Die Erhebung der Bodenflächen nach Art der geplanten Nutzung basiert auf der Auswertung der Flächennutzungspläne bzw. alternativ auswertbarer Hilfsunterlagen der Gemeinden. Sie ist eine Bestandsaufnahme der Planungen über die Bodennutzung und liefert Anhaltspunkte, wie in absehbarer Zeit die Flächennutzung aussehen könnte (Ergebnisse der zum Stichtag 31.12.2004 in Sachsen-Anhalt durchgeführten Erhebung nach Art der geplanten Nutzung wurden im Bericht „A V (Bestell.-nr.: 3A502); 4j/04“ im August 2006 veröffentlicht).

Die Flächenerhebung spiegelt die tatsächliche Lage der Flächen wider; es werden alle Flächennutzungen der Gemeinde zugerechnet, in der sie gelegen sind (Belegheitsprinzip). Damit ist sie nicht vergleichbar mit den Angaben zur Bodennutzungshaupterhebung, welche die Flächen der landwirtschaftlichen Betriebe am Ort des Betriebs sitzes, unabhängig von ihrer Lage aggregiert (Betriebssitzprinzip).

Neben erhebungsmethodischen Unterschieden sind die Ergebnisse beider

Erhebungen darüber hinaus auch aufgrund unterschiedlicher Begriffsinhalte für die Nutzungsarten kaum vergleichbar.

So sind z. B. Definitionsunterschiede der als „landwirtschaftlich“ bezeichneten Nutzungsart zu beachten.

Die „Landwirtschaftsfläche“ der Flächenerhebung und die „landwirtschaftlich genutzte Fläche“ der Bodennutzungshaupterhebung haben voneinander verschiedene Inhalte.

Auskunftspflichtig für die Erhebung nach der tatsächlichen Nutzung sind die nach Landesrecht für die Führung des Liegenschaftskatasters und entsprechender anderer amtlicher Unterlagen zuständigen Stellen. In Sachsen-Anhalt erfolgt die Lieferung der Daten durch das Landesamt für Vermessung und Geoinformation auf der Grundlage des automatisierten Liegenschaftsbuches (ALB). Für die neuen Länder ist 1993 mit Stand 31.12.1992 die erste Flächenerhebung nach Art der tatsächlichen Nutzung durchgeführt worden. Die Ergebnisse 1993 für Sachsen-Anhalt beruhen auf einer Umschlüsselung des COLIDO-Datenbestandes. Sie sind in einem Bericht unter Kennziffer CI 9 im Mai 1994 veröffentlicht worden. 1994 wurde die Einführung des ALB abgeschlossen. Damit wurde eine jährliche Auswertung der Bodennutzungsdaten möglich. Zurzeit erfolgt seitens der Vermessungsverwaltungen eine Umstellung auf das Amtliche Liegenschaftskataster-Informationssystem (ALKIS).

Basis der Nutzungsartengliederung der Flächenerhebung bleibt in der Übergangsphase, d. h. während der bundesweiten Umstellung auf ALKIS, das von der Arbeitsgemeinschaft der Vermessungsverwaltungen (AdV) der Länder der Bundesrepublik Deutschland erarbeitete Nutzungsartenverzeichnis (AdV-Nutzungsartenverzeichnis).

Diese Umstellungsprozesse führten bzw. führen zu einer Beeinträchtigung der langfristigen Vergleichbarkeit der Daten. Abweichende Ergebnisse gegenüber vorhergehenden Erhebungen können aus tatsächlichen Nutzungsumwidmungen als auch aus veränderten Nutzungsartenzuordnungen resultieren. So ist in Sachsen-Anhalt verstärkt seit 2003 eine Zuordnung der Restflächen der Flächen der anderen Nutzung in die entsprechenden Nutzungsarten erfolgt. Auf eine Darstellung von Entwicklungstendenzen wird aus diesem Grunde verzichtet.

Begriffe

Anmerkungen zu den ausgewiesenen Nutzungsarten

Gebäude- und Freifläche (ADV-Schlüssel 100/200)

Flächen mit Gebäuden (Gebäudeflächen) und unbebaute Flächen (Freiflächen), die Zwecken der Gebäude untergeordnet sind. Zu den unbebauten Flächen zählen insbesondere Vorgärten, Hausgärten, Spielplätze, Stellplätze und andere Flächen, die mit der Bebauung im Zusammenhang stehen und die wegen eigenständiger Verwendung nicht gesondert auszuweisen sind.

Betriebsfläche (300)

Unbebaute Flächen, die gewerblich, industriell oder für Zwecke der Ver- und Entsorgung genutzt werden.

Erholungsfläche (400)

Unbebaute Flächen, die dem Sport, der Erholung und der Freizeitgestaltung dienen, auch Kleingärten, Wochenend- und Campingplätze, Grünanlagen usw.

Verkehrsfläche (500)

Unbebaute Flächen, die dem Straßen-, Schienen- oder Luftverkehr dienen sowie Landflächen, die dem Verkehr auf den Wasserstraßen dienen. Hierzu gehören in der Regel auch die Trenn-, Seiten- und Schutzstreifen, Brücken, Gräben und Böschungen, Rad- und Gehwege, Parkstreifen und ähnliche Einrichtungen.

Landwirtschaftsfläche (600)

Unbebaute Flächen, die dem Ackerbau, der Wiesen- und Weidewirtschaft, dem Garten-, dem Obst- oder dem Weinbau dienen sowie Moor und Heide.

Waldfläche (700)

Unbebaute Flächen, die mit Bäumen und Sträuchern bewachsen sind. Hierzu gehören auch Waldblößen, Pflanzschulen, Wildäsungsflächen und dgl.

Wasserfläche (800)

Flächen, die ständig oder zeitweilig mit Wasser bedeckt sind, gleichgültig, ob das Wasser in natürlichen oder künstlichen Betten abfließt oder steht. Hierzu gehören in der Regel auch Böschungen, Uferbefestigungen und dgl.

Flächen anderer Nutzung (900)

Unbebaute Flächen, die nicht mit einer der vorgenannten Nutzungsarten bezeichnet werden können.

Siedlungs- und Verkehrsfläche

Dieser Begriff umfasst die Gebäude- und Freiflächen, die Betriebsflächen ohne das Abbauland, die Erholungsflächen, die Verkehrsflächen und die Friedhofsflächen.

Die vorgenannten Nutzungskategorien, aus denen sich die Siedlungs- und Verkehrsfläche zusammensetzt, machen deutlich, dass „Siedlungs- und Verkehrsfläche“ und „versiegelte Fläche“ nicht gleichgesetzt werden können. Die Siedlungs- und Verkehrsflächen umfassen auch einen erheblichen Anteil unbebauter und nicht versiegelter Flächen. Darunter können sich auch solche befinden, die zum Ausgleich für den Eingriff in Natur und Landschaft durch Bebauung und Versiegelung bereitgestellt wurden.

Anmerkung:

Infolge des unterschiedlichen Standes der Realisierung der Nutzungsartengliederung für die einzelnen Gemeinden des Landes kann in den Tabellen das Zeichen für kein Wert vorhanden „-“ auch für eine unbekannte Flächengröße der Nutzungsart stehen.

Eckzahlen über die Bodenfläche nach Art der tatsächlichen Nutzung in Sachsen-Anhalt zum 31.12.

Nutzungsarten	1996	2000	2001	2002	2003	2004	2005	Anteil an der Landesfläche 2005
	in 1 000 Hektar							%
Bodenfläche insgesamt (=Kastasterfläche)	2 045	2 045	2 045	2 044	2 045	2 045	2 045	100
Gebäude- und Freiflächen	92	98	99	99	97	103	98	4,8
Betriebsfläche	21	21	22	22	21	19	18	0,9
Erholungsfläche	8	11	13	13	19	27	39	1,9
Verkehrsfläche	74	76	76	76	76	76	76	3,7
Landwirtschaftsfläche	1 291	1 282	1 278	1 276	1 277	1 281	1 277	62,5
Waldfläche	434	436	437	437	443	488	486	23,8
Wasserfläche	35	35	35	36	37	38	41	2,0
Fläche anderer Nutzung	89	87	85	85	75	13	9	0,4
Nachrichtlich: Siedlungs- und Verkehrsfläche ¹⁾	177	191	195	197	200	210	219	10,7

¹⁾ Umfasst die Gebäude- und Freiflächen, die Betriebsflächen ohne Abbauland, die Erholungsflächen, die Verkehrsflächen und die Friedhofsflächen

Die regionalen Unterschiede werden mit den Schaubildern S. 8 bis 15 dargestellt.

Gesetz über Agrarstatistiken (Agrarstatistikgesetz - AgrStatG) in der Fassung der Bekanntmachung vom 8. August 2002 (BGBl. I S. 3118)
A u s z u g

Erster Teil
Allgemeine Vorschrift

§ 1
Anordnung als Bundesstatistik

Nach Maßgabe dieses Gesetzes werden folgende Agrarfachstatistiken als Bundesstatistiken durchgeführt:

1. die Bodennutzungserhebung,
2. ...

Zweiter Teil
Agrarfachstatistiken

Erster Abschnitt
Bodennutzungserhebung

Erster Unterabschnitt
Allgemeine Vorschrift

§ 2
Einzelhebungen

Die Bodennutzungserhebung umfasst folgende Einzelhebungen:

1. Flächenerhebung,
2. Bodennutzungshaupterhebung,
3. ...

Zweiter Unterabschnitt
Flächenerhebung

§ 3
Erhebungseinheiten

Erhebungseinheiten der Flächenerhebung sind die Gemeinden und gemeindefreien Gebiete.

§ 4
Erhebungsart, Periodizität, Berichtszeitpunkt, Erhebungsmerkmale

- (1) Die Flächenerhebung wird allgemein zum Berichtszeitpunkt 31. Dezember des jeweiligen Vorjahres durchgeführt:
 1. alle vier Jahre, beginnend 2001; hierbei sind Erhebungsmerkmale:
 - a) die Bodenflächen nach der Art der tatsächlichen Nutzung; die Art der

tatsächlichen Nutzung wird entsprechend dem Nutzungsartenverzeichnis der Arbeitsgemeinschaft der Vermessungsverwaltungen der Länder der Bundesrepublik Deutschland ermittelt;

- b) die Bodenflächen nach der im Flächennutzungsplan dargestellten Art der Nutzung; Bodenflächen, die in einem Flächennutzungsplan nicht dargestellt sind, werden unter Berücksichtigung der sonstigen planungsrechtlichen und der tatsächlichen Verhältnisse entsprechend den Darstellungen in einem Flächennutzungsplan zugeordnet;

2. in jedem Jahr mit Ausnahme der Jahre, in denen die Erhebung nach Nummer 1 stattfindet; hierbei wird die Siedlungs- und Verkehrsfläche nach der Art der tatsächlichen Nutzung erhoben.

- (2) Das Land Schleswig-Holstein kann die Erhebung nach Absatz 1 Nr. 2 bis einschließlich 2004 aussetzen.

Dritter Teil
Gemeinsame Vorschriften

§ 92
Hilfsmerkmale

- (1) Hilfsmerkmale sind:

1. die Vor- und Familiennamen, Firma, Instituts- oder Behördenname, Anschrift sowie Telekommunikationsanschlussnummern der zu Befragenden nach § 93 Abs. 2, 3 und 5 Nr. 1,
2. ...

§ 93
Auskunftspflicht

- (1) Für alle Statistiken nach diesem Gesetz besteht Auskunftspflicht, soweit in Absatz 5 nichts anderes bestimmt ist.
- (2) Auskunftspflichtig sind:

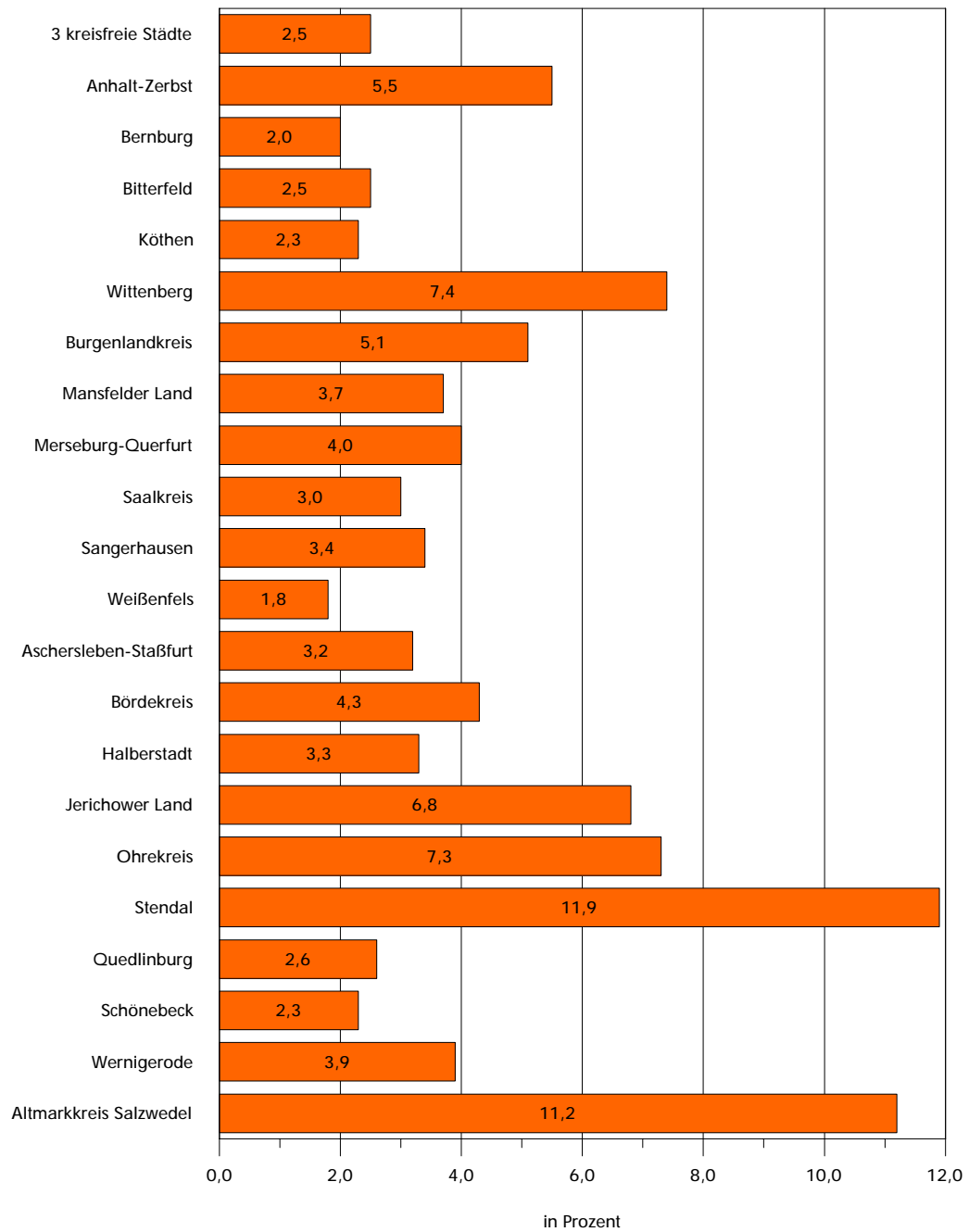
1. ...
2. die nach Landesrecht für die Führung des Liegenschaftskatasters und entsprechender anderer erforderlicher amtlicher Unterlagen zuständigen Stellen für die Flächenerhebung nach § 4 Abs. 1 Nr. 1 Buchstabe a und § 4 Abs. 1 Nr. 2 sowie für die Flächenerhebung nach § 4 Abs. 1 Nr. 1 Buchstabe b die Gemeinde, für die gemeindefreien Gebiete die nach Landesrecht zuständigen Verwaltungsbehörden,
3. ...

Die Kreise des Landes Sachsen-Anhalt

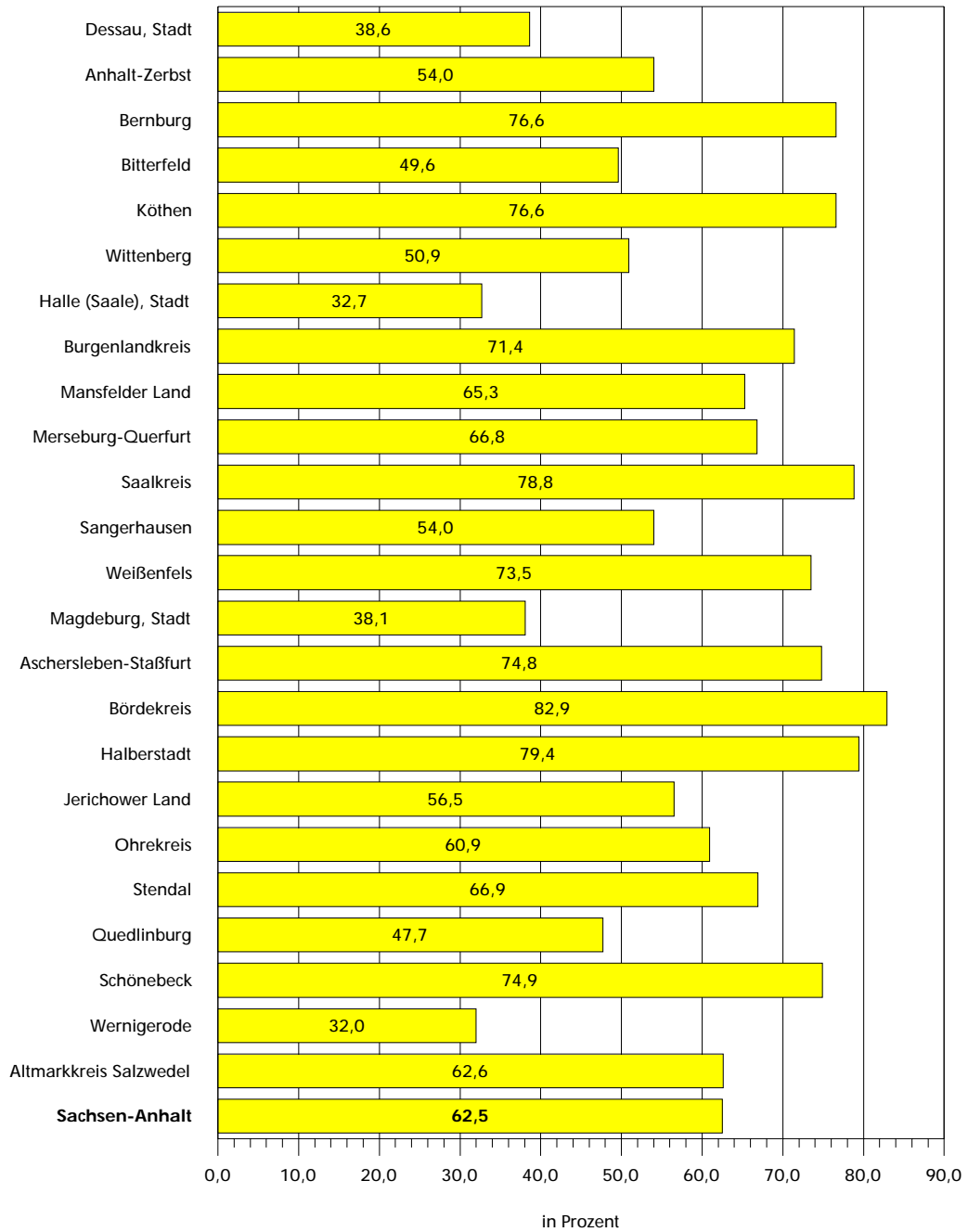
Gebietstand 31.12.2005



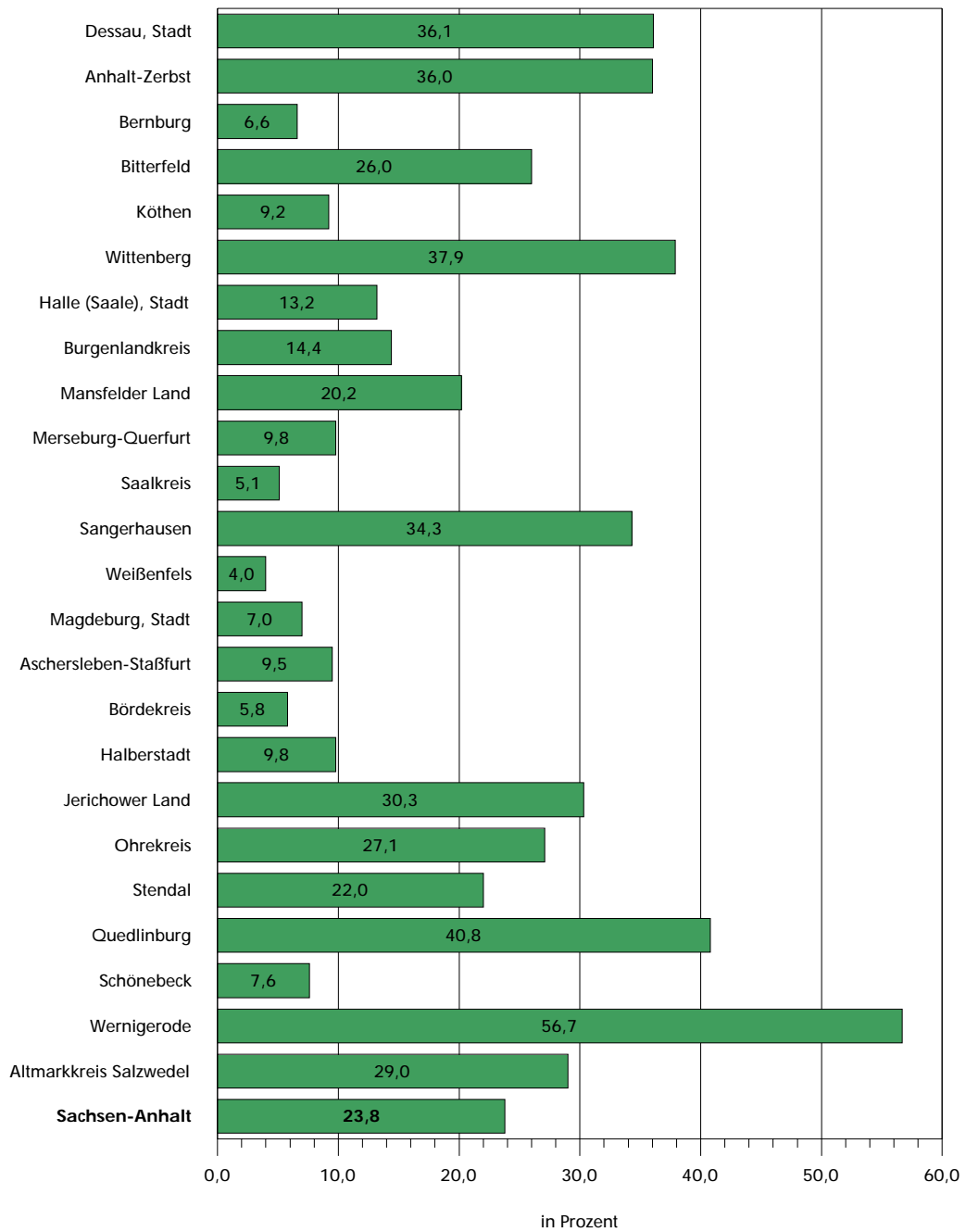
**Anteil der Kreise
an der Bodenfläche Sachsen-Anhalts in Prozent
2005**



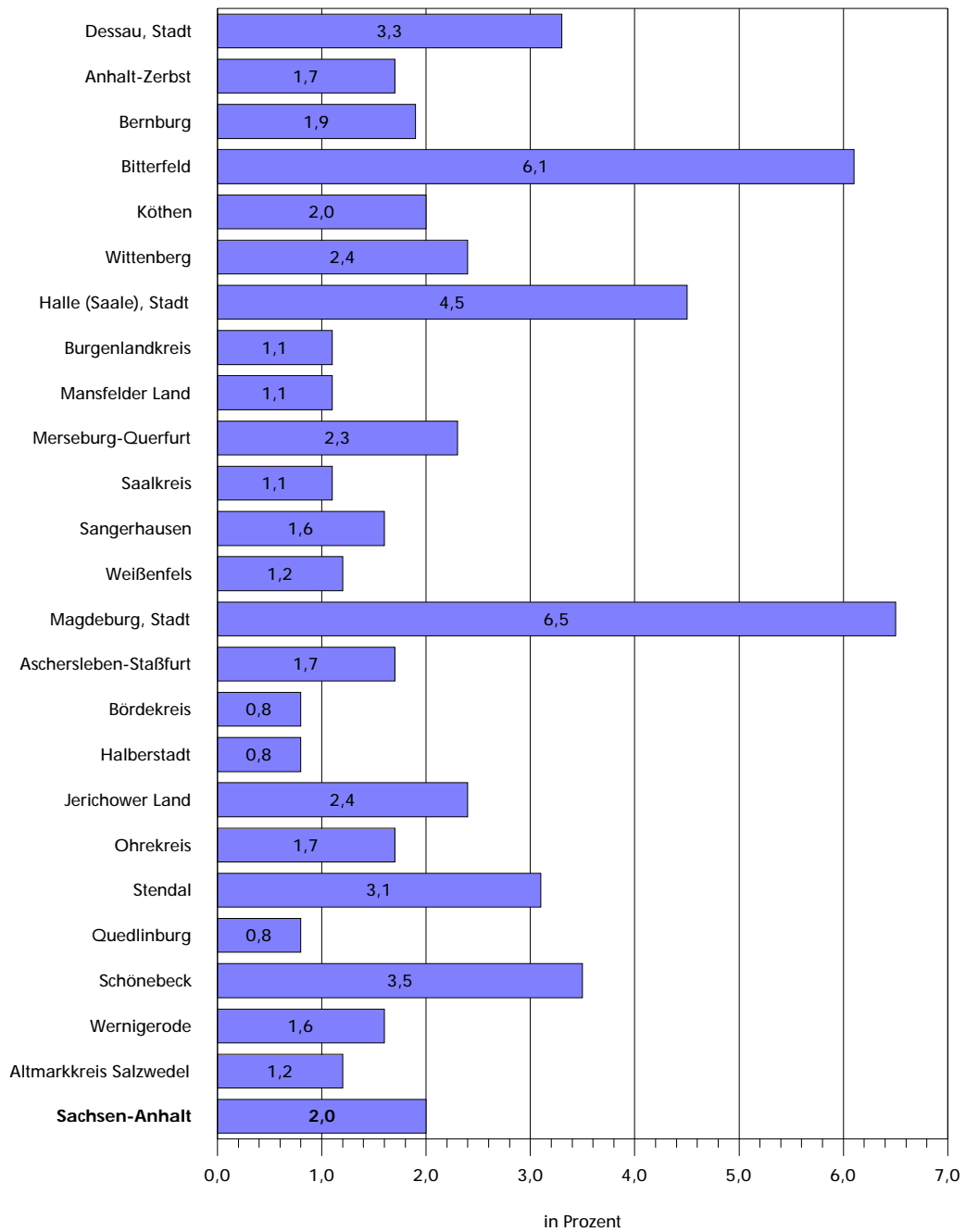
Anteil der Landwirtschaftsfläche an der Bodenfläche in Prozent 2005



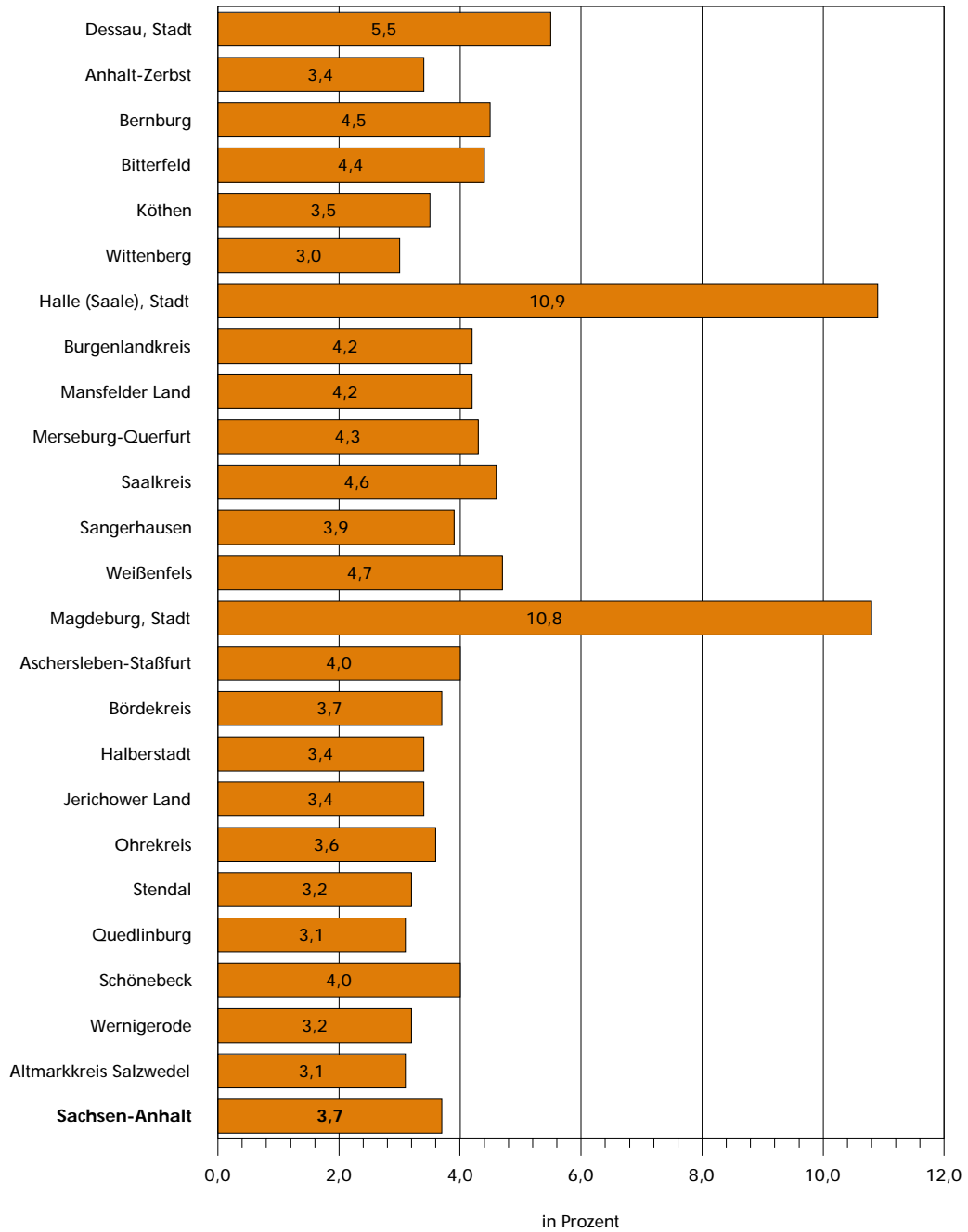
**Anteil der Waldfläche
an der Bodenfläche in Prozent
2005**



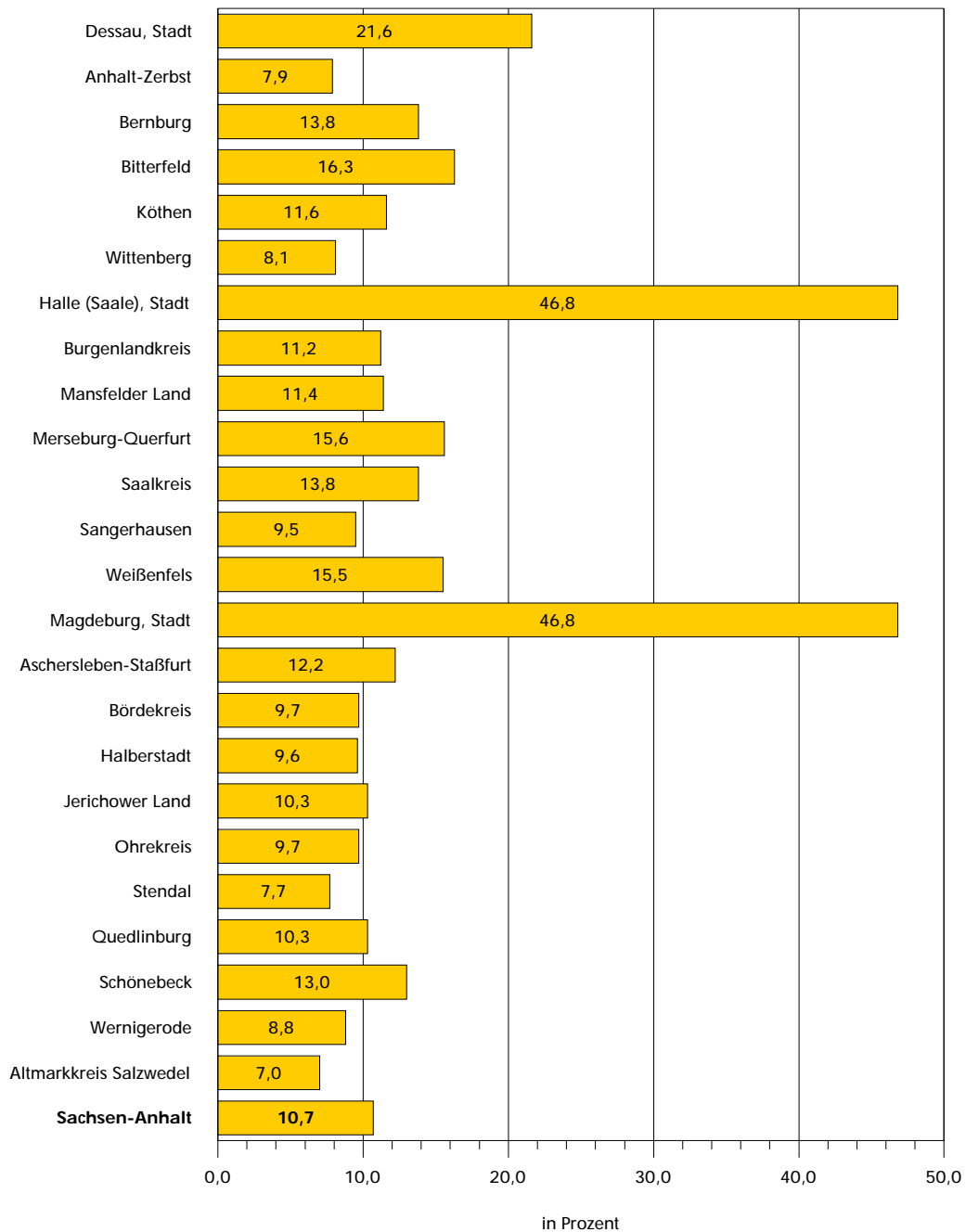
Anteil der Wasserfläche an der Bodenfläche in Prozent 2005



Anteil der Verkehrsfläche an der Bodenfläche in Prozent 2005



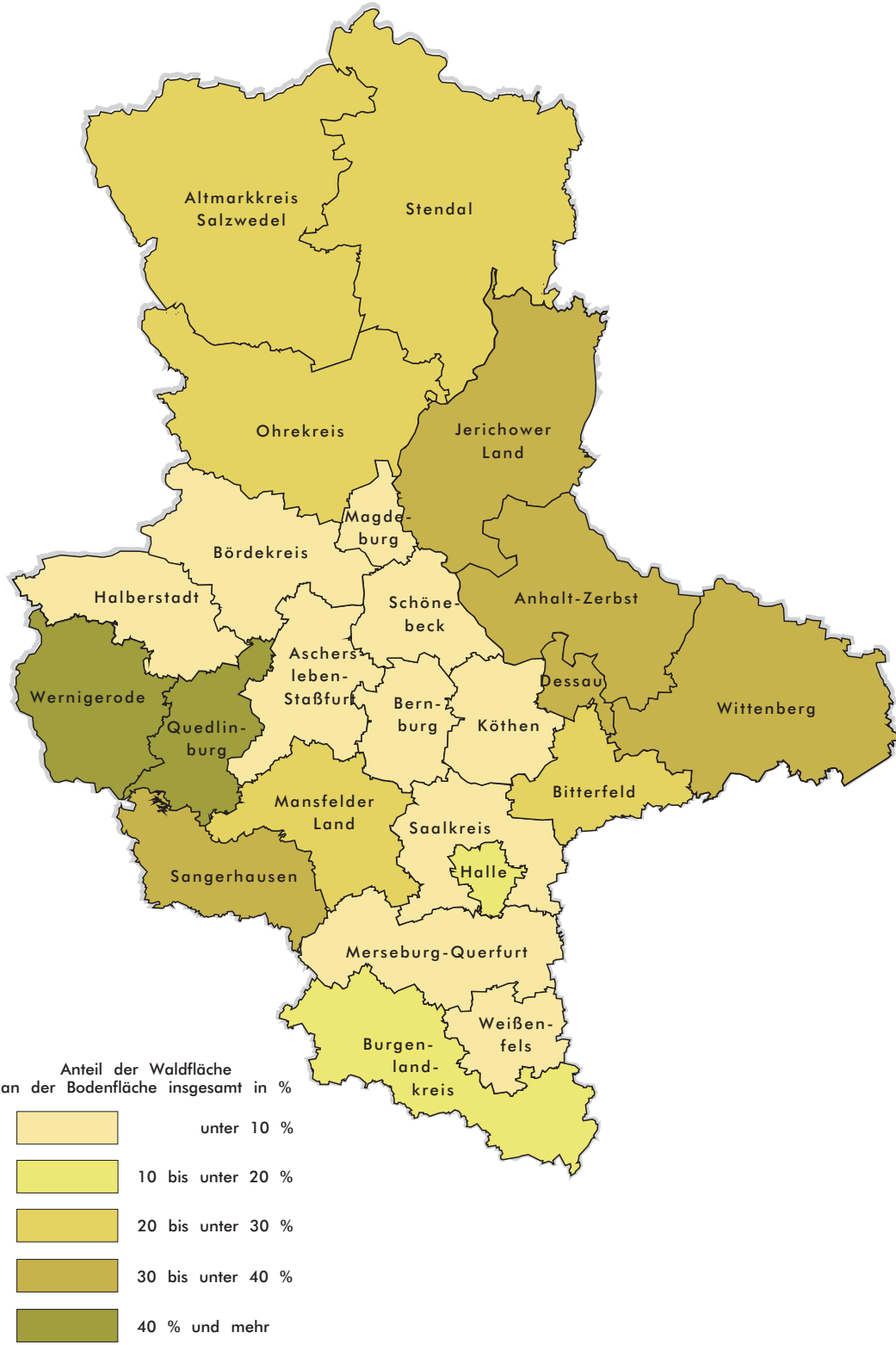
Anteil der Siedlungs- und Verkehrsfläche an der Bodenfläche in Prozent 2005



Landwirtschaftsfläche 2005



Waldfläche 2005



**Bodenfläche 2005 nach Art der tatsächlichen Nutzung
in**

Schlüssel- Nr.	Kreisfreie Stadt/ Gemeinde/ Landkreis/ Land	Bodenfläche insgesamt (999)	Da						
			Gebäude- und Freifläche (100/200)	Betriebs- fläche (300)	darunter		Erholungs- fläche (400)	Verkehrs- fläche (500)	darunter
					Abbau- land (310)				Straße Weg, Platz (510-530)
15 101 000	Dessau, Stadt	18 281	1 933	53	49		969	998	842
15 151 002	Bornum	2 037	44	1	1		26	58	58
15 151 003	Bräsen	675	11	0	-		7	18	18
15 151 005	Brandhorst	43	6	-	-		4	2	2
15 151 006	Buhlendorf	828	17	2	1		0	25	25
15 151 007	Buko	1 582	14	3	-		7	53	53
15 151 008	Cobbelsdorf	2 438	44	4	4		25	67	67
15 151 009	Coswig (Anhalt), Stadt	3 407	287	12	8		197	169	152
15 151 010	Deetz	1 571	38	2	2		21	52	43
15 151 011	Dobritz	1 545	16	1	-		11	42	42
15 151 013	Düben	1 225	25	-	-		7	30	30
15 151 014	Gehrden	681	15	-	-		10	18	15
15 151 015	Gödnitz	1 180	23	1	-		18	54	38
15 151 016	Gohrau	492	19	-	-		7	13	13
15 151 017	Griebo	1 060	40	-	-		22	42	35
15 151 018	Griesen	763	27	-	-		9	29	26
15 151 019	Grimme	2 877	50	-	-		8	58	56
15 151 020	Güterglück	1 067	31	0	-		31	51	30
15 151 021	Hobeck	1 745	43	8	8		35	51	49
15 151 022	Hohenlepte	1 911	18	-	-		14	51	51
15 151 023	Horstdorf	351	23	-	-		18	16	16
15 151 024	Hundeluft	778	23	0	-		6	34	29
15 151 025	Jeber-Bergfrieden	1 629	30	5	-		16	51	42
15 151 026	Jütrichau	1 822	32	-	-		35	60	51
15 151 027	Kakau	538	38	-	-		16	20	20
15 151 028	Klieken	3 247	168	26	26		43	139	125
15 151 029	Köselitz	1 907	15	-	-		11	77	77
15 151 032	Leps	2 190	22	2	-		12	48	48
15 151 033	Lindau, Stadt	3 463	59	3	2		41	117	103
15 151 034	Loburg, Stadt	4 439	134	13	13		52	161	146
15 151 035	Lübs	1 476	20	-	-		18	39	33
15 151 038	Möllensdorf	1 062	9	18	18		16	36	36
15 151 039	Moritz	1 618	27	-	-		16	55	43
15 151 041	Nedlitz	3 320	38	10	-		12	103	64
15 151 042	Nutha	942	27	-	-		25	31	31
15 151 043	Oranienbaum, Stadt	3 230	147	-	-		96	116	98
15 151 044	Polenzko	1 992	20	5	1		6	59	59
15 151 045	Prödel	531	11	-	-		20	26	19
15 151 047	Ragösen	1 035	15	-	-		8	34	33
15 151 048	Rehsen	786	14	-	-		4	15	15
15 151 049	Reuden	1 271	58	1	1		11	34	34
15 151 050	Riesigk	613	15	-	-		6	19	19
15 151 052	Rosian	2 950	45	-	-		37	77	77
15 151 053	Roßlau (Elbe), Stadt	6 180	351	2	0		273	324	198
15 151 054	Schweinitz	3 580	18	-	-		13	46	46
15 151 055	Senst	1 245	13	0	-		9	37	37
15 151 056	Serno	3 386	30	2	-		21	87	87
15 151 057	Stackelitz	1 758	14	0	-		4	51	39
15 151 058	Steutz	3 229	55	0	-		39	82	82
15 151 059	Straguth	2 138	34	1	1		13	215	51
15 151 061	Thießßen	2 153	53	-	-		24	68	56
15 151 062	Vockerode	1 897	146	-	-		24	68	66
15 151 063	Walternienburg	1 877	27	-	-		33	41	40
15 151 064	Wörlitz, Stadt	2 804	51	1	0		72	51	50
15 151 065	Wörpen	2 045	17	-	-		14	63	63
15 151 066	Zeppernick	3 362	52	-	-		38	83	79
15 151 067	Zerbst, Stadt	7 833	559	40	35		167	372	325
15 151 068	Zernitz	1 370	23	15	15		5	44	40
15 151	Anhalt-Zerbst	113 175	3 198	180	137		1 731	3 881	3 284
15 153 002	Alsleben (Saale), Stadt	2 364	98	-	-		78	101	92
15 153 003	Baalberge	964	54	-	-		22	45	35
15 153 006	Bernburg (Saale), Stadt	5 515	738	118	118		408	411	351
15 153 007	Biendorf	475	24	-	-		26	33	17
15 153 008	Cörmigk	748	17	-	-		15	23	23
15 153 009	Edlau	1 018	37	3	2		20	29	29
15 153 010	Gerbitz	902	25	5	-		16	24	24
15 153 011	Gerlebogk	577	17	11	11		19	11	11
15 153 013	Gröna	768	42	-	-		20	29	29
15 153 014	Güsten, Stadt	2 425	114	11	11		97	120	76
15 153 015	Ilberstedt	1 493	54	-	-		33	89	81
15 153 016	Könnern, Stadt	9 807	419	101	99		267	447	393
15 153 017	Latdorf	916	29	79	14		16	28	28

*) Stichtag 31.12.

1) 100/200,300 (ohne 310), 400,500,940

und nach regionaler Gliederung in Sachsen-Anhalt *)

Hektar

von						Siedlungs- und Verkehrsfläche zusammen ¹⁾	Schlüssel-Nr.
Landwirtschaftsfläche (600)	Waldfläche (700)	Wasserfläche (800)	Flächen anderer Nutzung (900)	darunter			
				Friedhof (940)	Unland (950)		
7 057	6 606	611	54	37	17	3 942	15 101 000
1 594	299	15	1	1	-	128	15 151 002
273	362	4	0	0	-	37	15 151 003
30	-	1	-	-	-	11	15 151 005
723	59	1	0	0	-	44	15 151 006
630	871	3	0	0	-	78	15 151 007
713	1 583	2	1	1	-	137	15 151 008
1 378	1 190	143	31	9	22	665	15 151 009
1 172	247	39	0	0	-	110	15 151 010
626	842	6	1	1	-	70	15 151 011
723	437	4	0	0	-	62	15 151 013
633	4	1	0	0	-	43	15 151 014
823	229	31	1	0	0	97	15 151 015
369	78	5	0	0	-	40	15 151 016
611	291	53	1	1	-	105	15 151 017
680	6	6	6	0	5	65	15 151 018
389	2 368	3	2	0	2	116	15 151 019
944	6	4	0	0	-	113	15 151 020
1 370	229	7	1	1	-	130	15 151 021
1 304	479	46	-	-	-	83	15 151 022
282	5	6	0	0	-	58	15 151 023
465	246	5	-	-	-	62	15 151 024
800	722	5	0	0	-	102	15 151 025
1 485	196	13	0	0	-	127	15 151 026
431	24	9	0	0	-	75	15 151 027
1 694	927	250	1	1	-	350	15 151 028
551	1 249	3	0	0	-	103	15 151 029
1 527	490	88	1	1	0	85	15 151 032
2 324	904	14	2	2	-	220	15 151 033
2 772	1 097	20	191	2	189	348	15 151 034
1 174	195	30	1	1	-	77	15 151 035
294	685	4	-	-	-	61	15 151 038
1 497	19	4	0	0	-	98	15 151 039
755	2 396	4	1	1	-	164	15 151 041
833	14	12	0	0	-	83	15 151 042
682	2 155	30	3	3	-	363	15 151 043
974	925	3	0	0	-	89	15 151 044
364	104	5	0	0	-	58	15 151 045
580	391	6	1	0	1	58	15 151 047
693	42	19	0	0	-	33	15 151 048
431	735	0	1	1	-	104	15 151 049
520	9	41	3	0	3	39	15 151 050
2 240	535	16	1	1	-	160	15 151 052
2 362	2 687	160	21	16	5	965	15 151 053
503	2 998	2	1	1	-	78	15 151 054
476	708	1	1	1	-	60	15 151 055
963	2 279	3	1	1	-	140	15 151 056
457	1 230	0	0	0	-	70	15 151 057
2 154	768	131	1	1	-	176	15 151 058
1 589	265	16	6	1	5	262	15 151 059
1 206	791	8	3	1	2	145	15 151 061
863	635	160	1	0	0	238	15 151 062
1 095	542	138	1	1	-	101	15 151 063
1 414	976	237	2	1	1	176	15 151 064
703	1 243	4	0	0	-	95	15 151 065
2 383	786	18	1	1	0	174	15 151 066
5 535	1 026	92	42	13	29	1 116	15 151 067
1 071	205	9	0	0	-	72	15 151 068
61 130	40 784	1 939	333	67	265	8 921	15 151
1 872	170	40	4	4	-	282	15 153 002
780	46	16	1	1	-	123	15 153 003
3 201	501	109	30	18	12	1 575	15 153 006
371	17	3	1	1	-	84	15 153 007
621	44	27	1	1	-	56	15 153 008
908	11	7	4	1	3	88	15 153 009
803	23	5	1	1	-	71	15 153 010
476	20	22	0	0	-	48	15 153 011
493	140	43	1	1	-	92	15 153 013
1 950	102	25	6	6	-	337	15 153 014
1 240	68	7	1	1	-	177	15 153 015
7 746	663	154	11	11	0	1 145	15 153 016
670	83	9	1	1	-	139	15 153 017

*) Stichtag 31.12.

1) 100/200,300 (ohne 310), 400,500,940

**Bodenfläche 2005 nach Art der tatsächlichen Nutzung
in**

Schlüssel- Nr.	Kreisfreie Stadt/ Gemeinde/ Landkreis/ Land	Bodenfläche insgesamt (999)	Da						
			Gebäude- und Freifläche (100/200)	Betriebs- fläche (300)	darunter		Erholungs- fläche (400)	Verkehrs- fläche (500)	darunter
					Abbau- land (310)				Straße Weg, Platz (510-530)
15 153 019	Neugattersleben	1 357	34	7	6		28	52	44
15 153 020	Nienburg (Saale), Stadt	2 455	167	382	154		81	96	76
15 153 021	Peißen	968	68	5	5		27	38	34
15 153 022	Plötzkau	2 391	51	12	12		49	93	93
15 153 023	Pobzig	1 099	16	46	0		17	31	31
15 153 024	Poley	990	25	17	17		18	23	23
15 153 025	Preußlitz	917	24	-	-		28	31	29
15 153 026	Schackstedt	918	14	-	-		16	30	30
15 153 029	Wedlitz	1 182	20	-	-		14	31	31
15 153 030	Wiendorf	365	13	10	10		10	11	11
15 153 031	Wohlsdorf	748	19	7	7		16	26	22
15 153	Bernburg	41 363	2 121	814	467		1 342	1 852	1 614
15 154 001	Altjeßnitz	642	17	-	-		20	18	18
15 154 002	Bitterfeld, Stadt	2 785	688	5	0		268	229	145
15 154 003	Bobbau	794	70	8	8		50	35	30
15 154 004	Brehna, Stadt	1 915	170	1	1		50	108	97
15 154 005	Burgkennitz	1 477	27	0	0		46	43	25
15 154 006	Friedersdorf	439	51	-	-		60	28	22
15 154 007	Glebitzsch	1 513	34	45	45		24	60	60
15 154 009	Gossa	962	46	-	-		21	30	30
15 154 010	Greppin	818	386	-	-		54	65	44
15 154 011	Gröbern	845	33	0	-		29	16	16
15 154 014	Holzweißig	1 389	136	244	242		50	64	32
15 154 015	Jeßnitz (Anhalt), Stadt	1 425	81	1	-		89	60	51
15 154 016	Krina	1 498	22	-	-		14	36	36
15 154 018	Marke	523	24	-	-		8	18	13
15 154 019	Mühlbeck	480	23	-	-		67	12	12
15 154 020	Muldenstein	357	74	-	-		29	29	19
15 154 021	Petersroda	622	19	-	-		20	19	11
15 154 022	Plodda	334	14	2	-		21	12	12
15 154 023	Pouch	2 971	46	1	1		395	45	45
15 154 025	Raguhn, Stadt	1 524	94	-	-		107	61	53
15 154 028	Retzau	459	18	-	-		14	14	14
15 154 031	Rösa	2 112	48	2	2		14	51	51
15 154 032	Roitzsch	1 714	69	195	195		88	103	56
15 154 034	Sandersdorf	2 409	174	137	137		176	170	113
15 154 035	Schierau	2 983	41	2	-		31	85	74
15 154 036	Schlaitz	494	53	1	-		46	25	25
15 154 038	Schwemsal	1 713	33	0	-		24	30	30
15 154 041	Thalheim	657	128	16	12		39	39	33
15 154 042	Thurland	675	21	2	-		9	41	41
15 154 043	Tornau vor der Heide	1 478	27	3	-		18	48	48
15 154 044	Wolfen, Stadt	2 313	420	24	24		299	222	210
15 154 045	Zörbig, Stadt	10 675	488	62	60		245	409	379
15 154	Bitterfeld	50 996	3 577	751	727		2 426	2 225	1 848
15 159 001	Aken (Elbe), Stadt	5 991	295	1	1		204	208	189
15 159 004	Chörau	419	11	6	-		10	11	11
15 159 007	Diebzig	867	13	1	-		12	19	19
15 159 009	Dornbock	1 192	15	1	-		14	32	26
15 159 010	Drosa	1 057	29	27	27		24	39	29
15 159 011	Edderitz	1 026	72	7	7		50	39	33
15 159 012	Elsnigk	691	51	0	-		27	34	25
15 159 013	Fraßdorf	269	8	0	-		9	8	8
15 159 014	Glauzig	321	16	-	-		18	9	9
15 159 016	Görzig	1 182	35	-	-		40	40	32
15 159 017	Gröbzig, Stadt	2 423	105	142	142		79	66	66
15 159 018	Großbadegast	1 119	26	-	-		18	31	27
15 159 019	Großpaschleben	960	24	-	-		28	36	28
15 159 020	Hinsdorf	853	23	-	-		18	20	20
15 159 021	Kleinpaschleben	1 398	31	-	-		26	39	39
15 159 023	Köthen (Anhalt), Stadt	7 842	882	52	51		413	422	329
15 159 024	Libbesdorf	929	24	-	-		17	30	30
15 159 025	Libehna	538	16	-	-		12	19	19
15 159 027	Maasdorf	434	12	-	-		11	12	12
15 159 028	Meilendorf	789	10	-	-		10	18	18
15 159 030	Micheln	1 659	42	-	-		44	59	52
15 159 031	Osternienburg	1 267	79	0	-		48	52	45
15 159 032	Piethen	423	9	-	-		10	14	14
15 159 033	Prosigk	1 508	40	3	3		29	46	46
15 159 034	Quellendorf	2 042	51	-	-		42	43	43
15 159 035	Radegast, Stadt	395	31	-	-		28	21	19

*) Stichtag 31.12.

1) 100/200,300 (ohne 310), 400,500,940

und nach regionaler Gliederung in Sachsen-Anhalt *)
Hektar

von							Siedlungs- und Verkehrsfläche zusammen ¹⁾	Schlüssel-Nr.
Landwirtschaftsfläche (600)	Waldfläche (700)	Wasserfläche (800)	Flächen anderer Nutzung (900)	darunter				
				Friedhof (940)	Unland (950)			
1 129	75	32	1	1	-	115	15 153 019	
1 467	187	71	4	4	-	576	15 153 020	
795	23	10	1	1	-	134	15 153 021	
1 826	299	59	2	2	-	195	15 153 022	
972	11	5	1	1	-	112	15 153 023	
895	10	2	1	1	-	67	15 153 024	
672	115	46	1	1	-	84	15 153 025	
828	27	1	1	1	-	62	15 153 026	
1 037	52	28	1	1	-	66	15 153 029	
258	13	49	1	1	-	35	15 153 030	
664	12	4	1	1	-	62	15 153 031	
31 671	2 711	775	76	62	14	5 724	15 153	
286	281	19	0	0	-	56	15 154 001	
540	439	604	13	13	-	1 203	15 154 002	
592	31	7	1	1	-	156	15 154 003	
1 557	20	7	2	2	-	330	15 154 004	
370	844	76	71	0	70	117	15 154 005	
122	129	47	1	1	-	141	15 154 006	
1 176	94	80	1	1	-	119	15 154 007	
399	461	5	1	1	-	97	15 154 009	
146	128	38	2	2	-	507	15 154 010	
177	383	1	206	0	206	79	15 154 011	
23	794	76	3	3	-	254	15 154 014	
471	654	67	3	3	-	234	15 154 015	
393	1 030	3	0	0	-	72	15 154 016	
411	61	0	0	0	-	51	15 154 018	
136	42	200	0	0	-	102	15 154 019	
29	168	26	2	2	-	134	15 154 020	
10	488	66	-	-	-	58	15 154 021	
146	137	1	0	0	-	50	15 154 022	
396	809	1 278	1	1	-	487	15 154 023	
847	371	42	2	2	-	264	15 154 025	
337	58	18	0	0	-	46	15 154 028	
1 072	847	64	13	0	12	114	15 154 031	
763	424	71	2	2	-	262	15 154 032	
994	599	155	5	5	-	525	15 154 034	
1 164	1 580	78	1	1	-	160	15 154 035	
183	185	1	0	0	-	125	15 154 036	
657	963	7	0	0	-	87	15 154 038	
407	25	2	1	1	-	211	15 154 041	
585	15	0	1	1	-	75	15 154 042	
671	710	0	1	1	-	96	15 154 043	
1 207	122	12	7	7	-	948	15 154 044	
9 005	356	85	23	11	12	1 156	15 154 045	
25 274	13 248	3 133	362	62	301	8 315	15 154	
2 946	1 995	337	5	5	0	712	15 159 001	
330	48	4	0	0	-	38	15 159 004	
436	381	5	0	0	-	46	15 159 007	
1 110	9	10	1	1	-	63	15 159 009	
912	17	8	1	1	-	92	15 159 010	
736	79	42	1	1	-	162	15 159 011	
532	16	30	1	1	-	112	15 159 012	
239	4	1	0	0	-	25	15 159 013	
258	17	3	-	-	-	43	15 159 014	
1 045	18	3	1	1	-	116	15 159 016	
1 912	90	27	3	3	0	253	15 159 017	
1 029	8	6	1	1	-	76	15 159 018	
855	11	4	1	1	-	89	15 159 019	
790	3	0	0	0	-	60	15 159 020	
1 280	12	8	2	2	-	98	15 159 021	
5 723	275	51	26	25	1	1 742	15 159 023	
816	34	8	1	1	-	71	15 159 024	
458	22	11	0	0	-	48	15 159 025	
373	20	5	1	1	-	35	15 159 027	
737	9	4	1	1	-	39	15 159 028	
1 235	107	171	0	0	-	146	15 159 030	
931	74	81	2	2	-	181	15 159 031	
335	24	29	1	0	1	33	15 159 032	
1 330	32	27	1	1	-	116	15 159 033	
1 159	742	3	1	1	0	137	15 159 034	
306	7	2	2	1	0	80	15 159 035	

*) Stichtag 31.12.

1) 100/200,300 (ohne 310), 400,500,940

**Bodenfläche 2005 nach Art der tatsächlichen Nutzung
in**

Schlüssel- Nr.	Kreisfreie Stadt/ Gemeinde/ Landkreis/ Land	Bodenfläche insgesamt (999)	Da						
			Gebäude- und Freifläche (100/200)	Betriebs- fläche (300)	darunter		Erholungs- fläche (400)	Verkehrs- fläche (500)	darunter
					Abbau- land (310)				Straße Weg, Platz (510-530)
15 159 036	Reppichau	1 096	41	0	-	-	18	43	36
15 159 037	Reupzig	858	13	19	19	-	16	22	22
15 159 038	Riesdorf	463	9	-	-	-	7	8	8
15 159 039	Scheuder	981	17	-	-	-	19	20	20
15 159 040	Schortewitz	652	21	-	-	-	20	24	17
15 159 041	Trebbichau an der Fuhne	423	15	-	-	-	14	13	13
15 159 042	Trinum	434	11	5	5	-	21	10	10
15 159 043	Weißandt-Gölsau	1 332	92	32	32	-	52	50	50
15 159 044	Wieskau	680	11	10	10	-	16	14	14
15 159 047	Wulfen	1 067	50	2	2	-	32	36	32
15 159 048	Zabitz	832	22	0	-	-	17	30	24
15 159 049	Zehbitz	1 098	25	-	-	-	15	28	28
15 159	Köthen	47 511	2 276	309	299	-	1 486	1 663	1 461
15 171 001	Abtsdorf	970	48	13	13	-	39	33	33
15 171 002	Annaburg, Stadt	12 061	179	1	1	-	30	341	291
15 171 004	Ateritz	1 844	23	1	1	-	20	56	56
15 171 005	Axien	2 257	42	-	-	-	6	54	54
15 171 006	Bad Schmiedeberg, Stadt	4 300	200	25	25	-	52	157	135
15 171 009	Bethau	567	10	0	-	-	7	12	12
15 171 010	Boßdorf	2 534	42	2	2	-	19	60	60
15 171 011	Bülzig	1 503	28	-	-	-	42	47	39
15 171 013	Dabrun	1 862	37	-	-	-	24	32	32
15 171 014	Dietrichsdorf	1 062	14	1	1	-	11	32	31
15 171 015	Dorna	584	11	-	-	-	5	12	12
15 171 017	Elster (Elbe)	2 068	117	1	1	-	51	74	64
15 171 018	Eutzsch	1 383	29	-	-	-	16	40	33
15 171 019	Gadegast	1 115	17	-	-	-	10	26	26
15 171 021	Globig-Bleddin	1 592	33	1	1	-	0	40	39
15 171 023	Gräfenhainichen, Stadt	4 165	224	185	108	-	143	159	130
15 171 024	Groß Naundorf	1 768	51	2	-	-	26	59	55
15 171 026	Jessen (Elster), Stadt	31 316	976	135	128	-	227	858	797
15 171 027	Jüdenberg	2 447	27	94	64	-	16	71	44
15 171 028	Kemberg, Stadt	4 075	182	9	8	-	63	135	123
15 171 031	Klöden	1 494	42	-	-	-	30	33	33
15 171 032	Korgau	1 166	18	-	-	-	15	34	34
15 171 033	Kropstädt	3 213	65	-	-	-	39	81	81
15 171 034	Labrun	501	7	-	-	-	3	10	10
15 171 035	Lebien	1 274	25	-	-	-	16	29	29
15 171 036	Leetza	2 186	27	1	1	-	15	56	56
15 171 039	Listerfehrda	655	17	1	1	-	6	23	18
15 171 042	Meuro	2 659	42	0	0	-	3	85	85
15 171 043	Mochau	1 096	23	1	1	-	8	28	28
15 171 044	Möhlau	2 477	82	47	-	-	65	35	35
15 171 047	Mühlanger	1 221	85	1	-	-	15	40	32
15 171 048	Naundorf bei Seyda	1 277	10	-	-	-	10	27	27
15 171 051	Plossig	1 112	21	0	0	-	1	23	19
15 171 053	Prettin, Stadt	2 879	112	105	105	-	24	71	65
15 171 054	Pretzsch (Elbe), Stadt	2 092	160	7	7	-	24	76	72
15 171 055	Priesitz	1 009	20	-	-	-	10	35	29
15 171 057	Rackith	1 899	48	21	21	-	21	44	37
15 171 059	Radis	1 982	47	111	111	-	12	72	56
15 171 062	Rotta	2 937	60	5	5	-	60	101	91
15 171 064	Schköna	2 916	35	2	-	-	25	56	56
15 171 065	Schleesen	2 367	23	6	6	-	22	48	48
15 171 067	Schnellin	730	14	4	4	-	1	20	20
15 171 068	Schützberg	1 104	18	1	1	-	1	28	28
15 171 069	Selbitz	620	36	-	-	-	10	15	15
15 171 071	Söllichau	1 668	51	2	-	-	19	48	37
15 171 072	Straach	2 264	43	4	4	-	29	64	64
15 171 073	Tornau	2 581	24	1	-	-	15	48	48
15 171 074	Trebitz	2 375	73	3	3	-	3	66	59
15 171 075	Uthausen	799	12	-	-	-	20	29	29
15 171 076	Wartenburg	1 568	38	0	0	-	5	33	33
15 171 077	Wittenberg, Lutherstadt	12 894	1 626	86	36	-	370	634	534
15 171 078	Zahna, Stadt	3 996	187	21	8	-	66	128	105
15 171 079	Zemnick	683	8	-	-	-	3	16	16
15 171 080	Zörnigall	357	29	-	-	-	29	16	15
15 171 081	Zschornewitz	1 304	129	70	21	-	53	44	38
15 171	Wittenberg	150 828	5 544	972	687	-	1 855	4 493	4 048
15 202 000	Halle (Saale), Stadt	13 501	3 902	55	17	-	839	1 472	1 222

*) Stichtag 31.12.

1) 100/200,300 (ohne 310), 400,500,940

und nach regionaler Gliederung in Sachsen-Anhalt *)

Hektar

von							Siedlungs- und Verkehrsfläche zusammen ¹⁾	Schlüssel-Nr.
Landwirtschaftsfläche (600)	Waldfläche (700)	Wasserfläche (800)	Flächen anderer Nutzung (900)	darunter				
				Friedhof (940)	Unland (950)			
847	132	13	1	1	-	103	15 159 036	
779	3	5	1	0	0	52	15 159 037	
435	4	0	0	0	-	24	15 159 038	
899	16	10	1	1	-	56	15 159 039	
574	7	6	1	1	-	66	15 159 040	
371	7	3	1	1	-	42	15 159 041	
372	12	2	0	0	-	43	15 159 042	
1 046	52	6	2	2	-	195	15 159 043	
627	2	1	0	0	-	41	15 159 044	
898	30	18	1	1	-	119	15 159 047	
737	17	7	1	1	-	70	15 159 048	
988	31	10	1	0	1	68	15 159 049	
36 387	4 366	962	62	58	3	5 493	15 159	
422	407	5	1	1	-	122	15 171 001	
2 945	8 426	132	7	3	5	552	15 171 002	
595	1 140	9	-	-	-	100	15 171 004	
2 001	56	72	26	1	26	103	15 171 005	
1 478	2 315	51	21	3	18	413	15 171 006	
485	48	5	0	0	-	30	15 171 009	
1 694	714	1	1	1	1	121	15 171 010	
520	858	8	1	1	-	117	15 171 011	
1 478	142	149	1	1	-	94	15 171 013	
621	379	4	0	0	-	57	15 171 014	
414	140	2	0	0	-	28	15 171 015	
1 428	270	126	2	2	-	243	15 171 017	
1 187	89	20	0	0	-	86	15 171 018	
743	315	3	1	0	1	52	15 171 019	
1 397	18	84	18	1	18	74	15 171 021	
870	2 067	513	4	3	1	606	15 171 023	
776	848	4	1	1	-	139	15 171 024	
18 199	10 337	511	73	13	61	2 081	15 171 026	
310	1 912	7	12	1	11	144	15 171 027	
2 491	1 126	58	10	2	8	383	15 171 028	
1 088	198	103	1	1	-	105	15 171 031	
394	696	9	0	0	-	67	15 171 032	
1 164	1 855	7	3	2	1	186	15 171 033	
458	19	4	0	0	-	20	15 171 034	
1 059	131	15	0	0	-	70	15 171 035	
1 177	904	6	0	0	0	99	15 171 036	
567	32	9	0	0	-	46	15 171 039	
1 357	1 155	8	10	1	9	131	15 171 042	
536	497	2	1	1	1	60	15 171 043	
224	1 911	105	8	2	6	231	15 171 044	
874	96	107	3	2	2	142	15 171 047	
782	447	1	0	0	-	47	15 171 048	
1 026	19	21	2	0	2	45	15 171 051	
2 144	246	165	12	1	11	208	15 171 053	
1 276	420	119	8	1	7	262	15 171 054	
703	179	62	1	1	-	65	15 171 055	
1 740	12	13	0	0	-	112	15 171 057	
511	1 224	4	2	1	0	132	15 171 059	
540	1 946	209	16	1	15	222	15 171 062	
447	2 348	1	2	0	1	119	15 171 064	
653	1 605	4	6	0	5	93	15 171 065	
597	87	7	1	1	-	35	15 171 067	
854	47	104	51	0	50	47	15 171 068	
529	21	7	1	0	1	62	15 171 069	
627	914	7	0	0	-	120	15 171 071	
1 005	1 117	1	1	1	1	137	15 171 072	
387	2 099	5	0	0	-	89	15 171 073	
1 751	431	22	25	0	25	142	15 171 074	
211	523	4	0	0	-	61	15 171 075	
1 189	125	141	37	1	36	77	15 171 076	
6 791	2 805	473	108	18	90	2 699	15 171 077	
2 932	642	17	3	2	1	397	15 171 078	
573	77	5	0	0	-	28	15 171 079	
216	64	3	0	0	-	73	15 171 080	
346	605	52	5	1	4	277	15 171 081	
76 783	57 102	3 588	490	73	417	12 250	15 171	
4 417	1 779	607	432	69	363	6 318	15 202 000	

*) Stichtag 31.12.

1) 100/200,300 (ohne 310), 400,500,940

**Bodenfläche 2005 nach Art der tatsächlichen Nutzung
in**

Schlüssel- Nr.	Kreisfreie Stadt/ Gemeinde/ Landkreis/ Land	Bodenfläche insgesamt (999)	Da						
			Gebäude- und Freifläche (100/200)	Betriebs- fläche (300)	darunter		Erholungs- fläche (400)	Verkehrs- fläche (500)	darunter
					Abbau- land (310)				Straße Weg, Platz (510-530)
15 256 001	Abtlöbnitz	426	11	-	-	-	1	12	12
15 256 002	Altenroda	1 434	36	0	0	0	3	48	48
15 256 003	Bad Bibra, Stadt	2 200	82	3	2	2	59	111	98
15 256 004	Bad Kösen, Stadt	3 572	191	14	14	14	170	162	135
15 256 005	Balgstädt	865	31	-	-	-	15	34	31
15 256 006	Baumersroda	670	19	-	-	-	15	13	13
15 256 007	Bergisdorf	663	21	0	0	0	2	23	23
15 256 008	Billroda	898	35	-	-	-	20	37	33
15 256 010	Breitenbach	1 939	74	-	-	-	21	40	40
15 256 011	Bröckau	791	17	7	7	7	8	20	20
15 256 012	Bucha	784	16	-	-	-	5	23	23
15 256 013	Burgholzhausen	669	17	-	-	-	2	20	19
15 256 014	Burgscheidungen	836	34	1	1	1	1	38	27
15 256 015	Burkersroda	1 263	24	2	2	2	3	28	28
15 256 016	Casekirchen	883	17	1	1	1	5	22	22
15 256 017	Crölpa-Lobschütz	782	21	0	0	0	9	20	20
15 256 018	Deuben	879	101	2	-	-	7	44	31
15 256 019	Döbris	821	7	27	27	27	2	27	19
15 256 020	Döschwitz	1 084	43	-	-	-	48	33	33
15 256 022	Droßdorf	1 036	41	3	2	2	33	33	33
15 256 023	Droyßig	1 076	68	-	-	-	38	39	32
15 256 024	Ebersroda	428	7	-	-	-	7	16	16
15 256 025	Eckartsberga, Stadt	2 012	77	-	-	-	47	89	87
15 256 027	Freyburg (Unstrut), Stadt	2 392	151	63	63	63	11	115	110
15 256 028	Geußnitz	755	31	33	33	33	20	21	21
15 256 029	Gieckau	323	15	1	1	1	1	17	17
15 256 030	Gleina	1 860	43	20	20	20	23	90	45
15 256 032	Görschen	936	40	2	2	2	19	36	27
15 256 033	Goldschau	511	16	12	12	12	2	21	21
15 256 034	Golzen	745	15	-	-	-	7	37	31
15 256 035	Grana	799	55	5	4	4	33	41	32
15 256 036	Großnitz	629	11	-	-	-	2	19	19
15 256 037	Haynsburg	797	37	-	-	-	20	26	26
15 256 038	Herrengosserstedt	1 159	26	0	-	-	15	43	42
15 256 039	Heuckewalde	655	25	-	-	-	16	23	23
15 256 040	Hirschroda	502	13	-	-	-	4	19	19
15 256 041	Janisroda	381	15	-	-	-	-	9	9
15 256 042	Kahlwinkel	680	22	-	-	-	1	27	26
15 256 043	Karsdorf	1 984	199	65	65	65	3	97	90
15 256 044	Kayna	1 387	58	59	59	59	46	50	50
15 256 045	Kirchscheidungen	567	13	0	0	0	1	19	18
15 256 048	Klosterhäseler	1 990	54	-	-	-	2	60	60
15 256 050	Kretzschau	894	54	-	-	-	30	38	31
15 256 052	Laucha an der Unstrut, Stadt	1 709	135	1	1	1	18	130	84
15 256 053	Leislau	746	21	-	-	-	5	23	20
15 256 054	Löbitz	1 109	28	-	-	-	2	32	29
15 256 055	Lossa	1 605	85	1	-	-	27	54	48
15 256 056	Luckenau	691	27	1	-	-	18	23	17
15 256 057	Meineweh	1 579	53	-	-	-	29	44	44
15 256 058	Memleben	1 676	44	24	-	-	15	49	41
15 256 059	Mertendorf	698	27	-	-	-	4	34	34
15 256 060	Möllern	1 245	22	11	11	11	4	45	45
15 256 061	Molau	1 339	30	19	19	19	7	41	41
15 256 062	Naumburg (Saale), Stadt	7 604	724	6	5	5	88	436	404
15 256 063	Nebra (Unstrut), Stadt	1 149	81	1	1	1	12	46	43
15 256 064	Nonnewitz	642	30	0	-	-	9	23	18
15 256 065	Osterfeld, Stadt	707	61	1	1	1	4	36	34
15 256 066	Pödelist	1 057	23	-	-	-	1	31	31
15 256 067	Pretzsch	238	24	-	-	-	2	15	15
15 256 068	Prießnitz	649	33	4	4	4	1	18	18
15 256 071	Reinsdorf	757	44	2	0	0	21	36	27
15 256 073	Saubach	1 300	38	-	-	-	20	72	56
15 256 074	Schellbach	1 039	25	19	19	19	8	50	50
15 256 075	Schleberoda	417	11	13	13	13	12	18	18
15 256 076	Schönburg	1 483	62	1	1	1	6	67	60
15 256 079	Steinburg	962	21	-	-	-	16	29	29
15 256 080	Stößen, Stadt	729	41	8	-	-	28	35	28
15 256 081	Taugwitz	1 904	54	-	-	-	8	68	68
15 256 082	Thalwinkel	597	12	0	0	0	0	20	20
15 256 083	Theißen	536	70	0	0	0	11	35	24
15 256 085	Tromsdorf	914	23	1	-	-	10	40	33
15 256 086	Unterkaka	707	62	-	-	-	0	41	41
15 256 087	Utenbach	508	6	-	-	-	3	17	16
15 256 088	Waldau	555	20	-	-	-	22	20	16
15 256 089	Wangen	636	27	0	-	-	13	27	22

*) Stichtag 31.12.

1) 100/200,300 (ohne 310), 400,500,940

und nach regionaler Gliederung in Sachsen-Anhalt *)

Hektar

von							Siedlungs- und Verkehrsfläche zusammen ¹⁾	Schlüssel-Nr.
Landwirtschaftsfläche (600)	Waldfläche (700)	Wasserfläche (800)	Flächen anderer Nutzung (900)	darunter				
				Friedhof (940)	Unland (950)			
368	23	2	8	0	8	25	15 256 001	
1 207	125	9	5	1	5	88	15 256 002	
1 379	543	13	9	1	8	254	15 256 003	
2 197	743	66	28	3	26	526	15 256 004	
486	287	11	1	0	0	80	15 256 005	
618	4	1	1	1	-	47	15 256 006	
573	35	9	0	0	0	46	15 256 007	
753	42	9	1	0	1	93	15 256 008	
237	1 262	2	303	0	302	136	15 256 010	
700	35	3	1	1	-	46	15 256 011	
553	178	8	0	0	-	45	15 256 012	
380	249	2	0	0	-	39	15 256 013	
643	93	18	8	0	8	74	15 256 014	
1 083	118	1	5	0	4	56	15 256 015	
789	45	2	1	0	1	45	15 256 016	
639	92	1	1	1	0	50	15 256 017	
511	168	14	31	1	30	155	15 256 018	
553	189	9	7	-	7	36	15 256 019	
867	74	18	2	1	0	125	15 256 020	
819	104	4	0	0	-	107	15 256 022	
712	213	4	2	2	1	146	15 256 023	
394	3	0	0	0	-	31	15 256 024	
1 172	608	9	9	2	8	216	15 256 025	
1 159	812	19	61	2	59	279	15 256 027	
527	118	4	0	0	-	73	15 256 028	
269	18	1	1	0	1	33	15 256 029	
1 525	148	4	8	1	8	155	15 256 030	
770	65	3	1	0	0	95	15 256 032	
355	98	4	0	0	-	41	15 256 033	
448	231	4	2	0	2	60	15 256 034	
577	68	19	1	1	0	130	15 256 035	
497	95	4	0	0	-	33	15 256 036	
606	96	12	0	0	-	83	15 256 037	
861	207	6	1	0	1	85	15 256 038	
553	33	5	1	1	-	64	15 256 039	
390	75	1	0	0	-	36	15 256 040	
333	16	1	6	0	6	25	15 256 041	
604	22	3	0	0	-	51	15 256 042	
1 372	120	33	95	2	93	301	15 256 043	
993	171	9	1	1	0	155	15 256 044	
473	52	7	2	0	2	34	15 256 045	
1 389	435	18	32	1	31	117	15 256 048	
710	38	17	8	0	7	122	15 256 050	
1 251	101	22	52	2	51	284	15 256 052	
674	18	3	2	0	2	49	15 256 053	
935	103	7	2	0	2	63	15 256 054	
833	597	8	1	1	-	167	15 256 055	
362	169	91	1	1	0	69	15 256 056	
1 335	104	14	1	1	-	127	15 256 057	
1 161	320	49	13	1	12	134	15 256 058	
558	53	11	10	0	10	65	15 256 059	
984	173	6	1	0	0	72	15 256 060	
1 217	18	3	3	1	3	79	15 256 061	
5 236	923	99	93	16	77	1 265	15 256 062	
853	103	26	26	2	24	142	15 256 063	
470	97	5	9	-	9	62	15 256 064	
565	33	6	2	1	1	101	15 256 065	
633	365	2	2	0	1	56	15 256 066	
196	0	1	-	-	-	40	15 256 067	
547	45	1	1	0	0	52	15 256 068	
605	17	11	21	1	20	102	15 256 071	
1 038	127	4	0	0	-	131	15 256 073	
765	160	7	6	1	5	83	15 256 074	
346	16	0	1	0	0	41	15 256 075	
1 112	201	28	6	1	5	136	15 256 076	
586	305	5	0	0	-	66	15 256 079	
611	2	2	1	1	-	113	15 256 080	
1 629	134	8	4	1	3	130	15 256 081	
348	213	3	1	0	1	32	15 256 082	
362	23	19	16	1	15	117	15 256 083	
833	3	6	1	0	0	73	15 256 085	
601	0	3	0	0	0	103	15 256 086	
407	68	6	1	0	1	26	15 256 087	
416	75	2	1	1	-	62	15 256 088	
249	307	11	1	1	1	68	15 256 089	

*) Stichtag 31.12.

1) 100/200,300 (ohne 310), 400,500,940

**Bodenfläche 2005 nach Art der tatsächlichen Nutzung
in**

Schlüssel- Nr.	Kreisfreie Stadt/ Gemeinde/ Landkreis/ Land	Bodenfläche insgesamt (999)	Da						
			Gebäude- und Freifläche (100/200)	Betriebs- fläche (300)	darunter		Erholungs- fläche (400)	Verkehrs- fläche (500)	darunter
					Abbau- land (310)				Straße Weg, Platz (510-530)
15 256 091	Weischütz	318	8	0	0		1	12	12
15 256 092	Weißborn	955	21	-	-		20	32	30
15 256 093	Wethau	421	24	-	-		30	31	26
15 256 094	Wetterzeube	1 408	51	-	-		4	77	62
15 256 095	Wischroda	1 296	32	-	-		16	46	46
15 256 096	Wittgendorf	1 281	42	-	-		25	33	33
15 256 097	Wohlmirstedt	1 648	53	-	-		1	57	53
15 256 098	Würchwitz	1 417	36	1	-		17	53	37
15 256 100	Zeit, Stadt	2 464	576	12	9		101	244	195
15 256 101	Zeuchfeld	470	7	19	19		8	19	19
15 256 102	Elsteraue	7 991	690	452	452		246	332	258
15 256 103	Heidegrund	988	48	5	5		26	67	62
15 256	Burgenlandkreis	104 104	5 431	925	878		1 697	4 400	3 867
15 260 001	Abberode	1 690	24	-	-		3	46	46
15 260 002	Ahlsdorf	509	53	-	-		7	42	34
15 260 003	Alterode	778	30	1	0		23	29	29
15 260 004	Amsdorf	562	35	245	245		17	17	14
15 260 006	Arnstedt	876	25	6	6		5	27	27
15 260 007	Aseleben	382	17	0	0		26	20	20
15 260 008	Augsdorf	451	28	11	-		13	19	19
15 260 009	Benndorf	577	45	1	-		24	43	27
15 260 011	Bischofrode	1 053	22	-	-		29	31	31
15 260 012	Bornstedt	930	30	-	-		35	33	33
15 260 013	Braunrode	1 775	25	0	-		21	45	45
15 260 014	Braunschwende	790	21	-	-		11	22	22
15 260 015	Burgsdorf	393	12	-	-		6	10	10
15 260 016	Dederstedt	867	22	-	-		15	25	25
15 260 017	Eisleben, Lutherstadt	6 571	717	122	2		274	399	369
15 260 018	Erdeborn	1 220	37	-	-		42	45	35
15 260 019	Freist	1 014	31	13	13		5	38	37
15 260 020	Friedeburg (Saale)	651	25	-	-		17	24	24
15 260 021	Friedeburgerhütte	260	9	0	-		12	10	10
15 260 022	Friesdorf	1 803	25	0	0		6	83	72
15 260 023	Gerbstedt, Stadt	2 151	105	-	-		24	79	72
15 260 025	Greifenhagen	468	15	-	-		9	13	13
15 260 027	Harkerode	643	19	0	-		11	22	22
15 260 028	Hedersleben	2 005	51	2	2		4	46	46
15 260 029	Heiligenthal	1 709	66	14	1		8	62	57
15 260 030	Helbra	926	171	28	-		123	89	72
15 260 031	Hergisdorf	954	69	0	-		9	49	45
15 260 032	Hermerode	406	8	-	-		4	11	11
15 260 033	Hettstedt, Stadt	2 018	405	6	6		47	164	134
15 260 034	Hornburg	1 135	14	-	-		14	26	26
15 260 035	Hübitz	383	31	28	-		8	17	17
15 260 036	Ihlewitz	929	31	-	-		2	27	27
15 260 037	Klostermansfeld	880	110	9	-		4	65	48
15 260 038	Lüttchendorf	784	26	-	-		7	29	29
15 260 039	Mansfeld, Stadt	8 073	490	15	1		98	399	375
15 260 041	Molmerswende	1 370	17	-	-		11	33	33
15 260 042	Neehausen	1 258	15	-	-		13	36	36
15 260 043	Osterhausen	1 651	50	-	-		37	46	46
15 260 045	Polleben	1 748	44	0	0		31	48	48
15 260 046	Quenstedt	1 520	39	1	1		11	41	41
15 260 047	Ritterode	708	31	-	-		4	24	24
15 260 048	Ritzgerode	246	4	-	-		3	6	6
15 260 049	Röblingen am See	1 355	101	184	184		25	76	49
15 260 051	Rottelsdorf	798	17	-	-		14	25	25
15 260 052	Sandersleben, Stadt	1 822	82	0	0		6	82	73
15 260 053	Schmalzerode	125	7	-	-		12	6	6
15 260 054	Seeburg	1 484	33	-	-		25	68	68
15 260 056	Siersleben	1 001	55	-	-		7	48	37
15 260 057	Stangerode	965	17	1	1		11	33	33
15 260 058	Stedten	962	30	43	41		53	36	34
15 260 059	Sylta	933	23	-	-		10	27	27
15 260 060	Ulzigerode	529	12	-	-		6	16	16
15 260 061	Unterrißdorf	836	26	1	1		1	36	36
15 260 064	Walbeck	966	86	1	0		11	38	38
15 260 065	Wansleben am See	784	48	70	70		49	44	38
15 260 066	Welbsleben	906	36	2	2		6	31	31
15 260 067	Welfesholz	390	22	3	-		7	13	10
15 260 068	Wiederstedt	954	33	8	5		34	40	32
15 260 069	Wimmelburg	856	40	-	-		3	55	33

*) Stichtag 31.12.

1) 100/200,300 (ohne 310), 400,500,940

und nach regionaler Gliederung in Sachsen-Anhalt *)

Hektar

von							Siedlungs- und Verkehrsfläche zusammen ¹⁾	Schlüssel-Nr.
Landwirtschaftsfläche (600)	Waldfläche (700)	Wasserfläche (800)	Flächen anderer Nutzung (900)	darunter				
				Friedhof (940)	Unland (950)			
239	37	4	16	0	16	21	15 256 091	
760	116	6	0	0	-	74	15 256 092	
252	80	4	2	0	1	84	15 256 093	
1 003	228	38	7	1	7	132	15 256 094	
1 004	191	7	1	1	-	94	15 256 095	
1 125	51	5	0	0	-	100	15 256 096	
1 089	403	38	7	1	6	112	15 256 097	
1 192	98	19	1	1	-	108	15 256 098	
1 351	125	39	14	12	2	937	15 256 100	
363	53	1	0	0	-	34	15 256 101	
5 371	610	139	150	5	145	1 274	15 256 102	
812	26	4	0	0	-	141	15 256 103	
74 327	15 041	1 162	1 122	84	1 038	11 659	15 256	
720	880	10	8	1	7	74	15 260 001	
370	24	4	9	2	7	105	15 260 002	
612	74	5	4	1	4	83	15 260 003	
119	123	5	0	0	-	69	15 260 004	
803	4	1	5	1	4	57	15 260 006	
258	19	41	0	0	-	64	15 260 007	
368	5	1	5	1	4	73	15 260 008	
431	22	5	6	1	6	114	15 260 009	
361	609	0	0	0	-	82	15 260 011	
746	82	4	1	1	0	98	15 260 012	
798	879	4	2	0	1	93	15 260 013	
574	157	3	1	-	1	54	15 260 014	
357	8	1	0	-	0	28	15 260 015	
774	27	2	1	1	1	63	15 260 016	
4 351	575	45	87	16	72	1 526	15 260 017	
968	115	5	8	1	7	126	15 260 018	
876	44	5	2	1	1	75	15 260 019	
477	80	26	1	1	-	68	15 260 020	
200	26	3	1	0	0	31	15 260 021	
408	1 253	16	12	0	12	115	15 260 022	
1 886	27	4	26	5	21	213	15 260 023	
332	93	2	3	0	3	38	15 260 025	
507	68	5	10	0	9	53	15 260 027	
1 858	40	1	4	1	2	102	15 260 028	
1 471	73	12	3	1	2	150	15 260 029	
338	166	8	3	3	0	414	15 260 030	
657	111	5	55	1	54	128	15 260 031	
287	93	1	2	0	1	23	15 260 032	
1 138	141	15	101	7	94	624	15 260 033	
837	238	3	2	1	2	56	15 260 034	
285	12	0	2	0	1	84	15 260 035	
848	14	2	4	0	4	61	15 260 036	
645	28	1	17	3	14	191	15 260 037	
628	15	38	41	0	40	63	15 260 038	
4 415	2 501	65	90	7	83	1 008	15 260 039	
533	769	6	1	1	-	61	15 260 041	
1 164	28	2	1	1	0	64	15 260 042	
1 169	341	6	2	1	1	134	15 260 043	
1 589	28	2	7	1	5	124	15 260 045	
1 382	15	3	27	1	26	92	15 260 046	
561	83	4	2	0	1	59	15 260 047	
165	66	2	-	-	-	13	15 260 048	
734	52	56	126	2	124	205	15 260 049	
703	28	4	6	0	5	57	15 260 051	
1 598	37	7	9	1	8	172	15 260 052	
98	2	-	0	0	-	25	15 260 053	
862	112	288	97	0	96	126	15 260 054	
871	12	1	9	2	7	111	15 260 056	
439	453	8	3	1	2	62	15 260 057	
438	335	13	14	1	13	122	15 260 058	
850	14	2	7	1	6	61	15 260 059	
462	29	3	2	0	1	34	15 260 060	
711	36	7	17	1	17	64	15 260 061	
625	193	10	2	0	2	136	15 260 064	
441	64	25	41	1	40	143	15 260 065	
783	19	7	22	1	20	75	15 260 066	
305	40	0	1	1	0	45	15 260 067	
767	64	6	3	1	1	111	15 260 068	
464	236	3	56	1	55	98	15 260 069	

*) Stichtag 31.12.

1) 100/200,300 (ohne 310), 400,500,940

**Bodenfläche 2005 nach Art der tatsächlichen Nutzung
in**

Schlüssel- Nr.	Kreisfreie Stadt/ Gemeinde/ Landkreis/ Land	Bodenfläche insgesamt (999)	Da						
			Gebäude- und Freifläche (100/200)	Betriebs- fläche (300)	darunter		Erholungs- fläche (400)	Verkehrs- fläche (500)	darunter
					Abbau- land (310)				Straße Weg, Platz (510-530)
15 260 070	Wippra	4 609	55	1	-		54	121	120
15 260 072	Zabenstedt	489	8	0	-		14	19	18
15 260	Mansfelder Land	75 879	3 777	818	581		1 421	3 160	2 882
15 261 001	Albersroda	1 358	36	40	40		10	33	33
15 261 002	Alberstedt	878	23	-	-		10	30	30
15 261 003	Bad Dürrenberg, Stadt	1 749	222	35	28		134	109	88
15 261 004	Bad Lauchstädt, Stadt	2 520	181	1	-		81	114	101
15 261 005	Barnstädt	1 821	87	-	-		13	45	45
15 261 006	Beuna (Geiselal)	601	79	-	-		14	69	63
15 261 007	Branderoda	594	14	-	-		7	15	15
15 261 008	Braunsbedra, Stadt	6 422	499	1 682	1 563		246	232	191
15 261 010	Dellitz am Berge	789	70	1	-		23	62	62
15 261 012	Esperstedt	1 097	36	-	-		30	46	39
15 261 013	Farnstädt	1 833	75	37	37		21	54	54
15 261 015	Friedensdorf	329	15	12	12		0	11	10
15 261 017	Geusa	1 263	105	-	-		8	64	61
15 261 019	Gröst	1 245	35	2	2		19	40	40
15 261 022	Günthersdorf	339	43	0	-		7	21	21
15 261 023	Horburg-Maßlau	397	18	-	-		7	16	16
15 261 024	Klobikau	1 198	60	0	-		24	28	28
15 261 026	Kötschlit	527	87	-	-		9	52	50
15 261 027	Kötzschau	1 677	131	19	19		4	73	65
15 261 029	Kreypau	1 238	74	6	6		11	40	31
15 261 030	Krumpa	1 013	109	374	372		22	34	25
15 261 031	Langeneichstädt	2 188	67	10	10		36	61	53
15 261 033	Leuna, Stadt	1 271	470	4	-		64	182	144
15 261 036	Merseburg, Stadt	3 608	954	134	32		268	359	276
15 261 038	Milzau	1 734	65	9	-		23	70	70
15 261 039	Mücheln (Geiselal), Stadt	3 353	215	859	858		76	131	109
15 261 040	Nempitz	606	26	-	-		12	37	36
15 261 041	Nemsdorf-Göhrendorf	1 711	77	-	-		23	47	40
15 261 042	Obhausen	2 634	109	3	0		32	94	89
15 261 043	Oebles-Schlechtewitz	166	8	-	-		6	9	9
15 261 044	Oechlitz	1 196	33	1	-		11	34	32
15 261 045	Querfurt, Stadt	15 524	602	14	1		178	495	437
15 261 047	Rodden	361	11	-	-		4	11	11
15 261 050	Schafstädt, Stadt	2 294	109	1	-		33	61	56
15 261 051	Schkopau	9 067	1 357	1 006	735		186	409	305
15 261 053	Schraplau, Stadt	705	46	26	26		45	32	26
15 261 054	Spergau	1 080	460	23	23		8	89	77
15 261 055	Steigra	1 606	47	119	119		25	50	50
15 261 056	Tollwitz	1 092	78	6	6		6	62	62
15 261 058	Wallendorf (Luppe)	906	84	197	197		1	37	31
15 261 060	Wünsch	1 285	36	71	71		18	32	28
15 261 062	Zöschen	720	39	1	1		23	28	24
15 261 063	Zweimen	731	27	1	-		13	27	23
15 261	Merseburg-Querfurt	82 726	6 920	4 697	4 161		1 793	3 547	3 056
15 265 001	Angersdorf	637	76	2	-		40	59	26
15 265 002	Beesenstedt	1 758	70	-	-		28	59	59
15 265 003	Bennstedt	934	59	10	10		45	41	41
15 265 004	Brachstedt	1 452	49	-	-		39	41	41
15 265 005	Brachwitz	834	37	-	-		23	27	27
15 265 006	Braschwitz	690	42	0	-		20	30	25
15 265 008	Döblitz	624	7	2	1		5	17	17
15 265 011	Dößel	1 024	19	1	-		14	29	29
15 265 012	Domnitz	1 708	66	4	4		18	79	69
15 265 013	Dornstedt	1 041	40	-	-		15	29	29
15 265 014	Fienstedt	852	14	-	-		5	27	27
15 265 015	Gimritz	767	19	16	-		4	29	29
15 265 018	Gutenberg	412	38	-	-		21	16	16
15 265 019	Höhnstedt	1 405	60	-	-		56	42	42
15 265 020	Hohenthurm	777	88	-	-		10	66	51
15 265 023	Kloschwitz	1 029	20	-	-		6	42	42
15 265 024	Krosigk	903	41	5	5		29	28	28
15 265 025	Kütten	892	21	-	-		13	27	27
15 265 026	Landsberg, Stadt	6 334	615	29	28		66	276	251
15 265 027	Langenbogen	681	46	1	-		34	41	41
15 265 028	Lieskau	458	57	0	-		27	23	21
15 265 030	Löbejun, Stadt	2 053	69	88	84		82	84	78
15 265 032	Morl	911	35	1	-		33	38	38
15 265 033	Nauendorf	1 152	88	0	-		39	76	61

*) Stichtag 31.12.

1) 100/200,300 (ohne 310), 400,500,940

und nach regionaler Gliederung in Sachsen-Anhalt *)
Hektar

von							Siedlungs- und Verkehrsfläche zusammen ¹⁾	Schlüssel-Nr.
Landwirtschaftsfläche (600)	Waldfläche (700)	Wasserfläche (800)	Flächen anderer Nutzung (900)	darunter				
				Friedhof (940)	Unland (950)			
683	3 646	47	1	1	-	233	15 260 070	
413	30	4	0	0	-	42	15 260 072	
49 513	15 359	862	971	81	890	8 674	15 260	
1 194	43	0	1	1	-	80	15 261 001	
799	10	1	4	1	4	64	15 261 002	
1 133	72	39	5	5	-	478	15 261 003	
2 111	20	6	6	3	3	380	15 261 004	
1 664	8	3	1	1	0	146	15 261 005	
301	103	9	27	1	26	162	15 261 006	
493	66	0	0	0	-	36	15 261 007	
2 756	459	514	34	6	28	1 102	15 261 008	
623	9	1	1	1	-	157	15 261 010	
913	67	5	0	0	0	112	15 261 012	
1 605	34	4	1	1	-	153	15 261 013	
243	21	26	0	0	0	27	15 261 015	
987	71	17	12	11	2	187	15 261 017	
1 043	99	5	1	1	-	95	15 261 019	
240	26	2	0	0	0	71	15 261 022	
174	160	22	0	0	-	42	15 261 023	
812	122	1	150	1	149	113	15 261 024	
335	12	31	1	0	1	148	15 261 026	
1 364	36	41	8	2	6	210	15 261 027	
998	60	48	1	0	0	126	15 261 029	
444	24	5	1	1	-	168	15 261 030	
1 969	38	4	1	1	-	166	15 261 031	
359	105	32	55	3	51	724	15 261 033	
1 520	169	165	39	11	28	1 693	15 261 036	
1 532	27	6	3	0	3	167	15 261 038	
1 863	189	7	12	7	5	430	15 261 039	
517	8	5	0	0	-	75	15 261 040	
1 549	12	2	1	1	-	148	15 261 041	
2 303	72	20	1	1	1	239	15 261 042	
134	6	2	0	0	0	24	15 261 043	
1 090	25	2	1	1	-	79	15 261 044	
9 639	4 532	51	12	6	6	1 294	15 261 045	
334	-	1	0	0	0	26	15 261 047	
2 024	59	5	2	2	-	205	15 261 050	
4 343	993	681	92	6	86	2 229	15 261 051	
488	61	5	2	2	-	124	15 261 053	
462	27	3	9	1	8	557	15 261 054	
1 276	87	2	1	1	-	122	15 261 055	
921	6	9	3	1	2	147	15 261 056	
452	76	57	2	1	1	123	15 261 058	
1 105	16	5	1	1	0	87	15 261 060	
553	18	57	0	0	-	92	15 261 062	
563	83	17	0	0	-	68	15 261 063	
55 230	8 132	1 917	490	79	411	12 875	15 261	
417	35	6	1	0	1	178	15 265 001	
1 508	81	3	9	2	7	159	15 265 002	
711	63	3	2	1	1	145	15 265 003	
1 251	62	4	5	1	4	130	15 265 004	
592	117	23	16	0	15	87	15 265 005	
589	5	3	-	-	-	92	15 265 006	
552	21	21	1	0	0	28	15 265 008	
853	96	11	1	1	-	64	15 265 011	
1 496	36	7	2	2	0	165	15 265 012	
899	53	1	4	1	3	85	15 265 013	
762	33	11	1	1	-	46	15 265 014	
639	45	15	1	0	0	68	15 265 015	
301	30	4	1	1	-	76	15 265 018	
1 204	39	1	3	1	2	158	15 265 019	
592	8	4	8	0	8	165	15 265 020	
823	84	39	15	1	15	68	15 265 023	
733	58	5	4	1	4	98	15 265 024	
818	13	1	1	1	-	61	15 265 025	
5 206	83	23	36	4	31	963	15 265 026	
435	59	37	28	0	27	123	15 265 027	
288	52	7	4	0	4	108	15 265 028	
1 527	171	28	4	2	3	240	15 265 030	
565	122	22	96	1	96	107	15 265 032	
936	8	5	1	1	-	203	15 265 033	

*) Stichtag 31.12.

1) 100/200,300 (ohne 310), 400,500,940

**Bodenfläche 2005 nach Art der tatsächlichen Nutzung
in**

Schlüssel- Nr.	Kreisfreie Stadt/ Gemeinde/ Landkreis/ Land	Bodenfläche insgesamt (999)	Gebäude- und Freifläche (100/200)	Betriebs- fläche (300)	Da				
					darunter		Erholungs- fläche (400)	Verkehrs- fläche (500)	darunter
					Abbau- land (310)	StraÙe Weg, Platz (510-530)			
15 265 034	Nehlitz	249	10	17	17	14	7	7	
15 265 035	Neutz-Lettewitz	1 522	52	-	-	29	52	52	
15 265 036	Niemberg	1 172	65	1	0	23	50	36	
15 265 037	Oppin	1 575	90	26	8	5	195	80	
15 265 038	Ostrau	1 727	70	11	11	36	48	48	
15 265 039	Peißen	1 034	111	0	-	7	107	88	
15 265 040	Petersberg	1 089	39	54	54	20	35	35	
15 265 041	Plötz	774	40	6	5	30	20	19	
15 265 044	Rothenburg	540	46	-	-	27	17	17	
15 265 045	Salzmünde	1 802	88	25	5	59	76	71	
15 265 046	Schochwitz	1 581	61	1	-	43	49	48	
15 265 047	Schwerz	955	29	24	24	10	26	26	
15 265 048	Sennewitz	430	108	8	-	42	26	24	
15 265 051	Steuden	1 369	155	0	-	7	30	30	
15 265 052	Teicha	998	49	1	-	21	65	59	
15 265 053	Teutschenthal	5 332	433	53	15	178	224	180	
15 265 054	Wallwitz (Saalkreis)	1 204	81	1	-	33	151	141	
15 265 055	Wettin, Stadt	1 695	103	-	-	50	57	57	
15 265 056	Zappendorf	1 120	60	3	3	46	41	40	
15 265 058	Kabelsketal	5 096	584	2	2	142	275	221	
15 265	Saalkreis	60 592	3 949	390	274	1 494	2 778	2 390	
15 266 001	Allstedt, Stadt	3 185	185	-	-	52	100	100	
15 266 002	Bennungen	1 028	30	0	0	24	60	56	
15 266 003	Berga	2 567	141	27	27	22	114	98	
15 266 004	Beyernaumburg	1 261	26	-	-	22	42	42	
15 266 005	Blankenheim	1 485	41	1	1	35	86	58	
15 266 007	Breitenstein	674	24	0	-	15	40	40	
15 266 008	Breitungen	1 152	15	0	0	37	43	43	
15 266 009	Brücken (Helme)	1 092	37	1	-	20	36	36	
15 266 010	Dietersdorf	1 669	27	-	-	26	48	48	
15 266 011	Drebsdorf	429	6	-	-	4	12	12	
15 266 012	Edersleben	905	49	33	32	14	44	41	
15 266 013	Emseloh	1 133	15	-	-	16	37	31	
15 266 017	Hackpüffel	573	13	2	2	7	22	22	
15 266 018	Hainrode	735	13	-	-	4	29	29	
15 266 019	Hayn (Harz)	2 004	28	1	1	10	68	68	
15 266 020	Holdenstedt	974	25	-	-	22	32	32	
15 266 022	Katharinenrieth	570	11	49	49	4	18	18	
15 266 023	Kelbra (Kyffhäuser), Stadt	2 584	131	2	2	46	120	114	
15 266 024	Kleinleinungen	331	5	1	1	3	15	15	
15 266 026	Liedersdorf	279	8	-	-	3	10	10	
15 266 027	Martinsrieth	593	9	-	-	6	20	20	
15 266 028	Mittelhausen	1 266	28	-	-	17	35	35	
15 266 030	Niederröblingen (Helme)	811	40	23	-	13	26	24	
15 266 031	Nienstedt	996	34	15	-	6	29	29	
15 266 034	Pölsfeld	1 159	18	0	-	7	33	33	
15 266 035	Questenberg	1 725	13	1	1	10	54	54	
15 266 037	Riethnordhausen	679	29	8	8	12	27	27	
15 266 038	Roßla	1 764	115	15	15	64	88	80	
15 266 040	Rottleberode	699	88	0	0	44	53	45	
15 266 041	Sangerhausen, Stadt	16 154	777	42	10	541	802	721	
15 266 042	Schwenda	1 023	26	-	-	10	37	37	
15 266 043	Sotterhausen	575	12	-	-	6	19	19	
15 266 044	Stolberg (Harz), Stadt	6 752	55	-	-	35	155	150	
15 266 045	Tilleda (Kyffhäuser)	1 470	45	1	0	4	62	58	
15 266 046	Uftrungen	2 965	50	9	2	13	70	66	
15 266 047	Wallhausen	2 262	88	0	0	95	120	107	
15 266 049	Wickerode	686	12	0	0	15	22	22	
15 266 050	Winkel	1 270	96	1	1	9	49	49	
15 266 051	Wolferstedt	1 500	41	-	-	21	41	41	
15 266	Sangerhausen	68 977	2 408	231	151	1 315	2 720	2 529	
15 268 002	Burgwerben	442	41	0	-	13	31	20	
15 268 003	Dehlitz (Saale)	877	46	8	8	19	63	58	
15 268 004	Goseck	1 457	62	9	9	4	41	41	
15 268 005	Granschütz	652	65	-	-	7	25	22	
15 268 006	Gröben	394	36	4	4	4	26	16	
15 268 007	Gröbitz	756	24	0	0	8	28	28	
15 268 008	Großgörschen	1 500	52	0	0	4	38	38	
15 268 010	Großkorbetha	1 268	105	9	9	33	80	60	
15 268 011	Hohenmölsen, Stadt	6 353	511	1 731	1 678	239	218	177	
15 268 012	Krauschwitz	1 239	52	6	6	41	61	53	

*) Stichtag 31.12.

1) 100/200,300 (ohne 310), 400,500,940

und nach regionaler Gliederung in Sachsen-Anhalt *)

Hektar

von							Siedlungs- und Verkehrsfläche zusammen ¹⁾	Schlüssel-Nr.
Landwirtschaftsfläche (600)	Waldfläche (700)	Wasserfläche (800)	Flächen anderer Nutzung (900)	darunter				
				Friedhof (940)	Unland (950)			
193	6	1	0	0	-	31	15 265 034	
1 361	24	4	1	0	1	132	15 265 035	
992	33	7	2	1	1	140	15 265 036	
1 208	28	7	15	1	14	309	15 265 037	
1 484	70	6	2	1	1	155	15 265 038	
785	7	6	11	0	11	226	15 265 039	
640	292	3	6	1	5	95	15 265 040	
633	23	20	2	1	1	92	15 265 041	
334	97	18	1	1	0	91	15 265 044	
1 399	112	40	3	2	1	245	15 265 045	
1 340	79	4	3	1	2	156	15 265 046	
854	4	3	5	1	4	66	15 265 047	
212	26	4	4	-	4	184	15 265 048	
1 148	25	4	1	0	0	193	15 265 051	
769	82	9	2	1	1	137	15 265 052	
4 128	227	61	29	3	26	876	15 265 053	
819	96	14	9	1	8	267	15 265 054	
1 103	282	76	24	2	22	212	15 265 055	
863	87	12	7	2	5	149	15 265 056	
3 811	91	64	129	3	126	1 003	15 265 058	
47 773	3 065	645	497	42	455	8 379	15 265	
1 370	1 449	24	4	2	2	339	15 266 001	
857	34	21	1	1	1	115	15 266 002	
1 637	229	384	13	1	12	278	15 266 003	
785	379	3	2	0	2	91	15 266 004	
883	433	4	2	1	1	164	15 266 005	
489	88	6	11	1	10	81	15 266 007	
450	600	6	1	1	-	96	15 266 008	
889	90	17	1	1	1	95	15 266 009	
601	962	5	0	0	-	101	15 266 010	
264	140	3	0	0	-	22	15 266 011	
726	3	13	23	1	23	108	15 266 012	
333	726	3	3	1	2	68	15 266 013	
503	11	7	8	0	7	42	15 266 017	
356	323	4	6	0	6	47	15 266 018	
853	1 037	4	3	1	3	106	15 266 019	
880	6	7	2	1	1	80	15 266 020	
475	1	13	0	0	-	32	15 266 022	
1 914	140	215	17	2	16	298	15 266 023	
208	98	1	0	0	0	23	15 266 024	
252	2	1	1	0	1	23	15 266 026	
539	3	13	1	0	1	36	15 266 027	
1 130	45	10	1	1	0	81	15 266 028	
696	1	11	1	0	1	102	15 266 030	
901	4	4	2	0	2	86	15 266 031	
442	649	5	5	0	5	58	15 266 034	
341	1 300	5	1	0	0	78	15 266 035	
545	16	12	29	1	28	69	15 266 037	
1 025	400	54	3	2	1	268	15 266 038	
372	114	20	8	1	6	185	15 266 040	
8 996	4 791	132	73	14	59	2 166	15 266 041	
808	138	2	2	1	1	74	15 266 042	
529	2	3	4	0	4	37	15 266 043	
265	6 222	18	2	1	1	246	15 266 044	
1 228	88	10	32	1	31	112	15 266 045	
887	1 907	19	10	1	10	141	15 266 046	
1 674	236	40	7	1	6	305	15 266 047	
349	283	5	1	0	0	49	15 266 049	
500	610	4	1	0	0	155	15 266 050	
1 290	93	9	6	1	5	104	15 266 051	
37 243	23 651	1 120	290	40	249	6 562	15 266	
343	4	8	1	0	0	86	15 268 002	
666	53	16	7	1	6	129	15 268 003	
1 191	137	9	4	1	3	109	15 268 004	
534	9	6	5	1	5	98	15 268 005	
283	24	3	14	1	14	66	15 268 006	
651	42	2	0	0	-	60	15 268 007	
1 391	6	7	3	2	1	96	15 268 008	
1 010	13	16	3	1	2	219	15 268 010	
3 137	433	28	56	4	52	1 025	15 268 011	
1 059	15	3	2	1	1	155	15 268 012	

*) Stichtag 31.12.

1) 100/200,300 (ohne 310), 400,500,940

**Bodenfläche 2005 nach Art der tatsächlichen Nutzung
in**

Schlüssel- Nr.	Kreisfreie Stadt/ Gemeinde/ Landkreis/ Land	Bodenfläche insgesamt (999)	Da						
			Gebäude- und Freifläche (100/200)	Betriebs- fläche (300)	darunter		Erholungs- fläche (400)	Verkehrs- fläche (500)	darunter
					Abbau- land (310)				Straße Weg, Platz (510-530)
15 268 013	Langendorf	1 454	85	2	2		51	64	55
15 268 014	Leißling	747	79	1	1		10	45	36
15 268 015	Lützen, Stadt	1 728	112	1	-		64	65	58
15 268 016	Markwerben	377	19	-	-		10	15	15
15 268 017	Muschwitz	1 223	59	98	91		35	42	41
15 268 018	Nessa	1 403	52	1	-		48	63	55
15 268 019	Poserna	506	23	2	2		1	20	18
15 268 020	Prittitz	1 134	39	16	16		26	42	35
15 268 021	Reichardtswerben	931	59	96	96		9	62	61
15 268 022	Rippach	779	44	-	-		6	46	38
15 268 023	Röcken	1 180	31	0	-		16	42	40
15 268 025	Schkortleben	705	26	0	0		22	33	23
15 268 026	Sossen	341	18	2	2		1	12	12
15 268 027	Starsiedel	547	37	-	-		4	17	17
15 268 028	Storkau	794	41	-	-		1	29	29
15 268 029	Tagewerben	716	42	3	3		2	25	22
15 268 030	Taucha	527	22	-	-		1	21	18
15 268 031	Teuchern, Stadt	1 661	122	5	5		11	69	59
15 268 032	Trebnitz	671	33	1	1		2	25	20
15 268 033	Uichteritz	855	47	1	1		5	36	36
15 268 035	Weißenfels, Stadt	2 474	647	22	19		388	292	250
15 268 036	Wengelsdorf	589	38	1	1		32	40	26
15 268 039	Zorbau	967	92	16	16		20	49	49
15 268	Weißenfels	37 250	2 758	2 035	1 969		1 135	1 764	1 526
15 303 000	Magdeburg, Stadt	20 095	4 474	95	69		2 590	2 173	1 649
15 352 001	Amesdorf	1 191	43	5	3		13	44	39
15 352 002	Aschersleben, Stadt	7 407	658	67	44		423	369	310
15 352 003	Borne	1 532	41	1	0		33	41	41
15 352 005	Drohndorf	611	28	1	1		6	25	21
15 352 006	Egeln, Stadt	2 913	144	13	9		96	121	102
15 352 009	Etgersleben	1 326	30	2	-		17	40	32
15 352 010	Freckleben	1 238	28	0	0		29	50	36
15 352 011	Friedrichsaue	444	12	-	-		9	10	10
15 352 012	Frose	1 278	46	5	2		21	62	43
15 352 013	Gatersleben	1 615	133	6	-		51	60	50
15 352 014	Giersleben	2 014	57	6	6		32	60	50
15 352 016	Groß Schierstedt	625	22	1	1		16	33	25
15 352 017	Hakeborn	1 145	37	1	-		22	29	29
15 352 018	Hecklingen, Stadt	9 534	334	62	62		185	490	261
15 352 020	Hoym, Stadt	2 027	106	38	33		36	66	64
15 352 023	Mehringen	1 173	58	3	3		33	49	35
15 352 025	Nachterstedt	821	59	403	403		23	29	17
15 352 026	Neu Königsau	916	28	-	-		10	21	21
15 352 027	Neundorf (Anhalt)	1 493	67	2	-		56	58	53
15 352 032	Schackenthal	697	18	2	1		8	19	19
15 352 033	Schadeleben	1 698	45	-	-		40	48	47
15 352 035	Staßfurt, Stadt	5 821	798	73	22		245	323	280
15 352 036	Tarthun	862	44	1	-		20	27	27
15 352 037	Unseburg	1 678	58	230	227		31	47	42
15 352 038	Westdorf	861	23	17	14		17	25	25
15 352 039	Westeregeln	1 394	81	18	8		61	66	53
15 352 041	Wilsleben	1 175	28	-	-		16	37	37
15 352 043	Wolmirsleben	1 690	64	6	3		44	51	51
15 352 044	Falkenstein/Harz, Stadt	10 298	314	66	62		150	317	299
15 352	Aschersleben-Staßfurt	65 476	3 405	1 029	903		1 742	2 617	2 119
15 355 002	Altbrandsleben	771	13	-	-		10	24	24
15 355 005	Ausleben	3 329	135	6	2		44	106	106
15 355 007	Barneberg	880	35	17	17		13	26	26
15 355 010	Bottmersdorf	1 500	36	-	-		23	63	45
15 355 012	Domersleben	1 565	40	7	-		26	45	45
15 355 013	Drackengstedt	719	23	-	-		16	27	20
15 355 014	Dreileben	1 541	35	1	1		19	56	43
15 355 015	Druxberge	746	19	1	-		17	22	22
15 355 016	Eggenstedt	1 099	18	4	4		10	26	25
15 355 017	Eilsleben	1 377	86	1	-		43	95	52
15 355 018	Grönningen, Stadt	5 968	189	67	65		79	185	173
15 355 021	Groß Rodensleben	1 934	45	-	-		21	54	52
15 355 023	Hadmersleben, Stadt	2 339	87	9	5		6	69	67
15 355 025	Harbke	1 892	106	362	362		44	94	78
15 355 026	Hötensleben	3 609	124	7	6		102	112	107

*) Stichtag 31.12.

1) 100/200,300 (ohne 310), 400,500,940

und nach regionaler Gliederung in Sachsen-Anhalt *)

Hektar

von							Siedlungs- und Verkehrsfläche zusammen ¹⁾	Schlüssel-Nr.
Landwirtschaftsfläche (600)	Waldfläche (700)	Wasserfläche (800)	Flächen anderer Nutzung (900)	darunter				
				Friedhof (940)	Unland (950)			
1 225	25	2	1	1	-	200	15 268 013	
486	104	22	2	1	1	133	15 268 014	
1 460	13	10	2	2	-	245	15 268 015	
321	7	5	1	0	1	44	15 268 016	
828	156	4	1	1	0	143	15 268 017	
1 214	22	2	1	1	-	165	15 268 018	
438	15	5	3	0	2	44	15 268 019	
978	30	2	1	1	-	108	15 268 020	
595	3	108	1	1	-	129	15 268 021	
667	9	6	1	1	0	97	15 268 022	
1 043	36	11	1	1	-	89	15 268 023	
601	8	13	1	1	-	82	15 268 025	
298	5	5	-	-	-	31	15 268 026	
487	2	0	0	0	-	58	15 268 027	
718	3	2	1	1	0	71	15 268 028	
637	2	2	4	1	4	69	15 268 029	
460	11	8	4	0	4	44	15 268 030	
1 381	51	6	16	4	12	206	15 268 031	
456	58	20	79	1	78	60	15 268 032	
729	14	23	2	1	1	88	15 268 033	
876	166	56	28	13	15	1 343	15 268 035	
447	8	23	1	1	-	110	15 268 036	
771	15	4	1	1	-	162	15 268 039	
27 380	1 497	437	244	43	201	5 767	15 268	
7 666	1 404	1 306	388	139	249	9 402	15 303 000	
1 055	23	6	2	1	1	103	15 352 001	
5 500	288	80	22	18	3	1 492	15 352 002	
1 402	9	3	2	2	-	117	15 352 003	
539	10	2	1	1	1	60	15 352 005	
2 371	114	48	7	7	-	371	15 352 006	
1 199	16	21	2	2	-	91	15 352 009	
1 033	91	5	1	1	1	107	15 352 010	
323	12	52	25	0	25	31	15 352 011	
963	160	19	2	2	-	135	15 352 012	
1 228	51	40	47	2	46	251	15 352 013	
1 789	59	7	3	2	2	151	15 352 014	
530	15	5	1	1	0	72	15 352 016	
1 018	32	4	1	1	-	90	15 352 017	
7 554	835	64	10	8	2	1 017	15 352 018	
1 737	21	14	9	4	4	218	15 352 020	
991	30	7	2	1	1	142	15 352 023	
102	170	24	11	1	10	112	15 352 025	
481	262	113	0	0	-	59	15 352 026	
1 279	22	6	3	3	-	186	15 352 027	
641	6	1	1	0	0	47	15 352 032	
1 273	99	74	119	1	119	134	15 352 033	
3 839	254	259	29	14	15	1 432	15 352 035	
715	44	10	1	1	-	92	15 352 036	
1 098	97	99	18	1	16	141	15 352 037	
730	42	5	1	1	-	70	15 352 038	
1 111	29	21	7	2	5	220	15 352 039	
1 066	18	9	1	1	-	81	15 352 041	
1 428	28	69	2	2	-	163	15 352 043	
5 994	3 379	62	16	7	9	792	15 352 044	
48 990	6 215	1 131	346	86	260	7 977	15 352	
401	321	2	1	1	-	48	15 355 002	
2 969	54	11	4	3	1	292	15 355 005	
769	4	1	15	1	13	76	15 355 007	
1 333	34	9	1	1	-	123	15 355 010	
1 431	10	5	1	1	0	120	15 355 012	
645	6	2	1	1	-	66	15 355 013	
1 393	30	8	1	1	-	110	15 355 014	
664	19	3	1	1	0	60	15 355 015	
663	370	7	1	1	0	54	15 355 016	
1 131	6	4	12	3	9	227	15 355 017	
5 175	192	70	11	8	3	463	15 355 018	
1 733	71	8	2	2	-	122	15 355 021	
2 102	22	30	15	2	13	167	15 355 023	
434	841	10	1	1	-	245	15 355 025	
2 973	232	38	21	5	16	343	15 355 026	

*) Stichtag 31.12.

1) 100/200,300 (ohne 310), 400,500,940

**Bodenfläche 2005 nach Art der tatsächlichen Nutzung
in**

Schlüssel- Nr.	Kreisfreie Stadt/ Gemeinde/ Landkreis/ Land	Bodenfläche insgesamt (999)	Da						
			Gebäude- und Freifläche (100/200)	Betriebs- fläche (300)	darunter		Erholungs- fläche (400)	Verkehrs- fläche (500)	darunter
					Abbau- land (310)				Straße Weg, Platz (510-530)
15 355 027	Hohendodeleben	1 480	55	7	5		31	52	52
15 355 029	Hornhausen	1 881	62	4	4		13	69	68
15 355 032	Klein Rodensleben	847	23	1	1		17	27	26
15 355 033	Klein Wanzleben	2 545	233	0	0		45	103	90
15 355 034	Kroppenstedt, Stadt	3 865	87	13	13		40	118	113
15 355 037	Marienborn	998	29	-	-		15	46	33
15 355 040	Oschersleben (Bode), Stadt	12 272	581	26	19		352	475	415
15 355 042	Ovelgünne	1 350	26	5	5		11	55	45
15 355 043	Peseckendorf	687	20	1	-		18	13	13
15 355 045	Schermcke	941	27	0	-		19	40	40
15 355 047	Seehausen, Stadt	1 831	66	15	8		42	84	77
15 355 048	Sommersdorf	1 933	52	9	9		39	67	63
15 355 050	Ummendorf	1 568	45	6	6		27	59	47
15 355 051	Völpke	1 722	94	27	12		41	85	61
15 355 052	Wackersleben	1 585	43	7	7		27	66	56
15 355 053	Wanzleben, Stadt	4 464	227	8	8		88	151	128
15 355 054	Wefensleben	1 263	69	7	5		37	59	45
15 355 055	Wormsdorf	1 369	37	1	1		22	46	44
15 355 056	Wulferstedt	1 618	33	2	1		18	52	52
15 355 057	Sülzetal	10 366	544	23	13		193	422	378
15 355 058	Am Großen Bruch	3 394	87	54	54		76	102	86
15 355	Bördekreis	87 247	3 429	698	630		1 646	3 196	2 817
15 357 003	Aspenstedt	782	24	-	-		14	27	27
15 357 004	Athenstedt	631	15	2	-		10	25	25
15 357 006	Berßel	1 185	44	-	-		15	38	37
15 357 007	Bühne	1 111	43	8	8		12	35	30
15 357 008	Danstedt	1 410	34	1	-		10	51	40
15 357 016	Groß Quenstedt	1 565	39	13	13		25	38	31
15 357 017	Halberstadt, Stadt	8 222	1 257	40	32		365	465	372
15 357 018	Harsleben	2 786	97	-	-		29	97	93
15 357 022	Langenstein	2 128	113	-	-		43	83	71
15 357 023	Lüttgenrode	1 615	43	0	0		11	54	54
15 357 024	Nienhagen	673	18	14	14		10	28	18
15 357 026	Osterwieck, Stadt	2 205	167	4	-		81	76	72
15 357 028	Rhoden	936	19	1	-		10	25	25
15 357 031	Sargstedt	1 188	28	-	-		21	33	33
15 357 032	Schauen	1 101	26	1	-		12	39	35
15 357 034	Schwanebeck, Stadt	2 588	91	24	24		40	99	89
15 357 035	Ströbeck, Schachdorf	1 346	50	5	-		10	57	44
15 357 038	Wegeleben, Stadt	5 176	159	44	33		48	131	109
15 357 039	Wülperode	1 273	37	2	2		2	38	38
15 357 041	Huy	16 728	382	21	7		185	492	456
15 357 042	Aue-Fallstein	11 841	285	36	33		76	355	341
15 357	Halberstadt	66 492	2 971	215	165		1 029	2 285	2 039
15 358 002	Biederitz	1 094	206	4	-		71	77	51
15 358 003	Brettin	902	59	2	-		33	32	29
15 358 005	Burg, Stadt	15 072	1 112	147	126		397	641	586
15 358 007	Demsin	2 235	57	21	21		22	53	53
15 358 010	Dörnitz	1 737	246	-	-		15	37	35
15 358 011	Drewitz	809	156	13	9		18	26	23
15 358 014	Genthin, Stadt	10 373	633	16	12		193	362	322
15 358 015	Gerwisch	761	223	22	-		32	54	43
15 358 016	Gladau	3 927	78	-	-		34	121	109
15 358 017	Gommern, Stadt	13 990	568	12	2		291	431	387
15 358 018	Grabow	3 201	47	-	-		33	126	126
15 358 019	Gübs	657	14	11	11		8	14	14
15 358 022	Hohenwarthe	1 025	50	15	12		30	99	58
15 358 025	Jerichow, Stadt	5 304	112	5	-		75	137	121
15 358 026	Kade	2 386	40	5	-		35	75	66
15 358 028	Karow	3 193	36	-	-		22	61	61
15 358 029	Klitsche	1 840	26	-	-		21	48	48
15 358 030	Königsborn	531	47	2	-		15	35	15
15 358 031	Körbelitz	1 700	64	54	-		11	56	46
15 358 032	Krüssau	2 160	20	0	-		24	53	53
15 358 033	Küsel	319	8	-	-		1	15	15
15 358 034	Lostau	1 442	73	1	-		18	48	43
15 358 036	Magdeburgerforth	2 527	67	-	-		14	101	100
15 358 039	Möckern, Stadt	16 858	1 518	54	49		177	489	463
15 358 040	Möser	513	127	2	-		41	40	31
15 358 044	Nielebock	1 495	14	12	-		16	31	31
15 358 045	Paplitz	2 712	35	1	1		11	91	87

*) Stichtag 31.12.

1) 100/200,300 (ohne 310), 400,500,940

und nach regionaler Gliederung in Sachsen-Anhalt *)
Hektar

von							Siedlungs- und Verkehrsfläche zusammen ¹⁾	Schlüssel-Nr.
Landwirtschaftsfläche (600)	Waldfläche (700)	Wasserfläche (800)	Flächen anderer Nutzung (900)	darunter				
				Friedhof (940)	Unland (950)			
1 312	15	4	3	1	2	141	15 355 027	
1 683	22	18	11	4	7	148	15 355 029	
768	7	3	0	0	-	67	15 355 032	
2 016	105	17	25	4	21	385	15 355 033	
3 571	23	5	8	3	5	248	15 355 034	
529	375	3	2	1	1	90	15 355 037	
9 564	1 098	146	30	17	13	1 433	15 355 040	
1 203	43	6	1	1	-	93	15 355 042	
611	18	4	0	0	-	53	15 355 043	
694	156	4	1	1	-	87	15 355 045	
1 504	85	25	9	2	6	201	15 355 047	
1 442	296	27	1	1	-	159	15 355 048	
1 395	17	17	1	1	-	133	15 355 050	
1 402	56	8	9	2	7	238	15 355 051	
1 385	30	20	7	1	6	137	15 355 052	
3 787	170	26	7	5	2	471	15 355 053	
1 005	73	10	3	2	1	169	15 355 054	
1 200	57	4	2	1	1	106	15 355 055	
1 467	12	30	2	1	1	106	15 355 056	
9 000	126	45	13	11	2	1 179	15 355 057	
2 938	69	56	11	4	7	270	15 355 058	
72 292	5 068	685	234	96	138	8 434	15 355	
597	117	2	1	1	1	66	15 357 003	
519	57	2	0	0	-	52	15 357 004	
988	91	8	1	1	-	98	15 357 006	
912	90	11	2	1	1	90	15 357 007	
1 306	6	2	1	1	0	96	15 357 008	
1 403	10	30	8	2	6	104	15 357 016	
5 190	785	77	43	25	18	2 121	15 357 017	
2 342	185	10	27	4	23	226	15 357 018	
1 501	370	13	5	1	3	241	15 357 022	
1 417	85	4	2	1	1	108	15 357 023	
577	18	8	0	0	-	56	15 357 024	
1 499	353	17	8	4	4	332	15 357 026	
840	36	5	1	1	-	55	15 357 028	
1 066	34	2	4	1	3	82	15 357 031	
756	259	9	1	1	-	78	15 357 032	
2 152	172	7	3	3	-	233	15 357 034	
1 189	30	2	3	1	2	122	15 357 035	
4 558	127	101	9	5	3	354	15 357 038	
953	219	14	9	1	8	78	15 357 039	
13 491	1 995	130	31	13	18	1 087	15 357 041	
9 516	1 492	65	16	6	10	726	15 357 042	
52 770	6 529	519	173	71	102	6 406	15 357	
567	90	46	34	1	33	358	15 358 002	
422	313	38	2	1	0	127	15 358 003	
7 935	3 824	965	53	20	33	2 191	15 358 005	
1 097	962	22	1	1	-	133	15 358 007	
807	622	8	1	1	-	300	15 358 010	
496	97	3	0	0	-	204	15 358 011	
4 366	4 607	167	29	9	20	1 201	15 358 014	
393	20	15	1	1	0	333	15 358 015	
2 453	1 217	23	1	1	0	234	15 358 016	
10 360	2 102	165	60	8	52	1 308	15 358 017	
1 508	1 470	15	1	1	-	207	15 358 018	
573	8	20	9	0	9	37	15 358 019	
463	221	133	14	1	14	183	15 358 022	
3 628	954	389	3	3	0	332	15 358 025	
1 266	905	58	1	1	-	156	15 358 026	
2 392	631	50	1	1	-	120	15 358 028	
1 105	610	29	1	1	-	96	15 358 029	
382	18	8	23	1	23	100	15 358 030	
1 217	284	7	7	1	6	186	15 358 031	
709	1 345	9	0	0	-	97	15 358 032	
239	54	1	1	0	1	25	15 358 033	
888	181	196	36	1	35	142	15 358 034	
183	2 154	7	0	0	-	182	15 358 036	
10 105	4 368	129	18	7	11	2 197	15 358 039	
238	55	4	7	1	6	211	15 358 040	
551	857	13	1	1	-	74	15 358 044	
2 099	440	29	5	1	4	138	15 358 045	

*) Stichtag 31.12.

1) 100/200,300 (ohne 310), 400,500,940

**Bodenfläche 2005 nach Art der tatsächlichen Nutzung
in**

Schlüssel- Nr.	Kreisfreie Stadt/ Gemeinde/ Landkreis/ Land	Bodenfläche insgesamt (999)	Gebäude- und Freifläche (100/200)	Betriebs- fläche (300)	Da				
					darunter		Erholungs- fläche (400)	Verkehrs- fläche (500)	darunter
					Abbau- land (310)	StraÙe Weg, Platz (510-530)			
15 358 049	Pietzpuhl	2 210	437	0	-	26	103	103	
15 358 050	Redekin	1 921	49	-	-	14	56	53	
15 358 051	Reesdorf	332	10	1	1	6	11	11	
15 358 052	Reesen	1 330	37	20	20	19	40	40	
15 358 053	Rietzel	1 156	23	14	14	13	26	26	
15 358 054	Roßdorf	1 154	36	0	-	28	33	33	
15 358 056	Schermen	1 135	64	16	15	27	74	73	
15 358 057	Schlagenthin	2 072	41	-	-	41	46	46	
15 358 058	Schopsdorf	655	65	-	-	14	24	24	
15 358 060	Stresow	627	29	-	-	6	15	15	
15 358 061	Theeßen	2 204	63	-	-	18	94	94	
15 358 062	Tryppenhna	1 065	45	-	-	6	24	24	
15 358 063	Tuchein	5 405	107	6	2	10	160	152	
15 358 066	Wallwitz	567	12	-	-	9	13	13	
15 358 068	Woltersdorf	889	19	-	-	13	27	20	
15 358 069	Wüstenjerichow	2 143	8	-	-	12	79	79	
15 358 070	Wulkow	3 348	32	0	-	8	93	92	
15 358 071	Zabakuck	1 141	22	-	-	23	31	31	
15 358 072	Zeddenick	604	7	-	-	5	17	13	
15 358 075	Elbe-Parey	10 864	394	106	93	268	373	296	
15 358	Jerichower Land	139 582	7 140	566	389	2 223	4 694	4 259	
15 362 001	Ackendorf	694	23	-	-	10	19	17	
15 362 002	Alleringersleben	570	29	1	-	16	39	39	
15 362 003	Altenhausen	1 619	19	-	-	29	56	54	
15 362 004	Angern	2 580	65	10	10	46	95	87	
15 362 005	Barleben	2 973	365	59	50	156	238	212	
15 362 006	Bartensleben	1 641	21	1	-	12	47	47	
15 362 007	Bebertal	2 597	104	103	103	20	94	88	
15 362 008	Beendorf	683	42	3	-	8	18	18	
15 362 009	Behnsdorf	1 386	45	4	-	11	50	47	
15 362 010	Belsdorf	994	14	-	-	2	26	26	
15 362 011	Berenbrock	1 297	32	2	-	4	43	43	
15 362 012	Bertingen	1 117	21	-	-	5	29	29	
15 362 013	Böddensell	699	19	1	-	2	36	25	
15 362 014	Bösdorf	1 198	36	18	18	10	45	37	
15 362 015	Born	2 062	101	3	-	6	28	28	
15 362 016	Bornstedt	718	24	-	-	6	44	44	
15 362 017	Bregenstedt	646	26	-	-	24	23	23	
15 362 020	Bülstringen	2 028	59	13	12	13	82	65	
15 362 021	Burgstall	3 415	45	10	10	15	65	65	
15 362 022	Calvörde, Flecken	3 624	120	37	4	46	114	114	
15 362 023	Colbitz	7 186	425	44	38	78	158	158	
15 362 024	Cröchern	2 322	27	-	-	9	55	54	
15 362 026	Döhren	601	24	-	-	2	25	22	
15 362 027	Dolle	5 017	44	7	7	7	56	56	
15 362 028	Dorst	516	11	-	-	3	18	18	
15 362 030	Eichenbarleben	1 166	49	9	8	39	46	46	
15 362 031	Eickendorf	562	8	0	-	4	20	20	
15 362 032	Eimersleben	1 183	33	1	-	12	53	53	
15 362 033	Emden	1 643	32	1	1	2	49	48	
15 362 034	Erxleben	3 240	70	15	14	31	95	92	
15 362 035	Eschenrode	424	12	1	-	4	14	14	
15 362 036	Etingen	1 693	43	0	-	9	52	44	
15 362 037	Everingen	626	16	8	8	5	20	20	
15 362 038	Farsleben	712	61	16	16	16	29	25	
15 362 039	Flechtingen	4 273	135	60	59	36	180	144	
15 362 041	Glindenberg	1 541	42	3	-	22	66	66	
15 362 042	Grauingen	694	14	-	-	5	22	18	
15 362 044	Groß Santerleben	709	27	25	25	16	44	44	
15 362 046	Hakenstedt	1 708	50	2	-	5	57	54	
15 362 047	Haldensleben, Stadt	13 770	1 002	56	10	318	491	444	
15 362 048	Heinrichsberg	1 134	28	18	14	8	29	29	
15 362 049	Hermisdorf	755	80	3	-	20	33	33	
15 362 050	Hillersleben	1 525	292	4	4	11	19	18	
15 362 051	Hödingen	918	19	10	6	5	33	27	
15 362 052	Hörsingen	865	40	-	-	7	33	30	
15 362 053	Hohenwarleben	813	126	21	18	15	83	83	
15 362 055	Irxleben	707	108	1	-	24	41	41	
15 362 056	Ivenrode	1 055	32	-	-	4	39	34	
15 362 058	Kathendorf	777	18	1	-	14	24	22	
15 362 060	Kluden	1 725	22	0	0	7	53	51	
15 362 062	Loitsche	1 943	47	326	-	32	63	54	
15 362 063	Mahlwinkel	2 073	152	1	1	14	76	51	

*) Stichtag 31.12.

1) 100/200,300 (ohne 310), 400,500,940

und nach regionaler Gliederung in Sachsen-Anhalt *)

Hektar

von							Siedlungs- und Verkehrsfläche zusammen ¹⁾	Schlüssel-Nr.
Landwirtschaftsfläche (600)	Waldfläche (700)	Wasserfläche (800)	Flächen anderer Nutzung (900)	darunter				
				Friedhof (940)	Unland (950)			
319	1 303	5	16	0	16	566	15 358 049	
1 186	604	10	1	0	1	120	15 358 050	
265	35	4	0	0	-	28	15 358 051	
852	350	5	8	0	7	96	15 358 052	
669	408	3	0	0	-	62	15 358 053	
786	251	18	1	1	-	98	15 358 054	
772	174	6	1	1	0	168	15 358 056	
1 154	767	21	1	1	-	130	15 358 057	
462	83	6	1	1	-	103	15 358 058	
444	131	1	-	-	-	51	15 358 060	
788	1 232	9	1	1	-	175	15 358 061	
751	214	1	24	1	23	76	15 358 062	
3 610	1 467	32	13	2	11	283	15 358 063	
517	6	9	-	-	-	34	15 358 066	
795	25	10	0	0	0	60	15 358 068	
381	1 642	20	0	0	-	100	15 358 069	
1 483	1 715	12	4	1	3	134	15 358 070	
630	414	21	0	-	0	75	15 358 071	
568	4	4	-	-	-	29	15 358 072	
6 054	3 104	546	20	7	13	1 055	15 358 075	
78 927	42 338	3 295	400	79	321	14 313	15 358	
623	14	4	0	0	-	53	15 362 001	
437	42	5	1	1	-	86	15 362 002	
752	748	15	0	0	-	104	15 362 003	
1 520	816	27	1	1	-	207	15 362 004	
1 974	54	112	16	5	11	772	15 362 005	
946	599	14	1	1	-	82	15 362 006	
1 482	774	19	2	2	-	221	15 362 007	
260	351	2	0	0	-	70	15 362 008	
868	399	5	4	1	3	110	15 362 009	
511	438	2	0	0	0	43	15 362 010	
1 053	149	14	1	1	-	81	15 362 011	
467	501	94	0	0	-	55	15 362 012	
447	189	5	0	0	-	58	15 362 013	
935	128	26	0	0	-	92	15 362 014	
1 109	815	1	-	-	-	137	15 362 015	
599	41	4	1	1	-	74	15 362 016	
566	3	4	1	1	-	74	15 362 017	
1 115	674	72	1	1	-	154	15 362 020	
1 010	2 262	7	1	1	-	126	15 362 021	
1 409	1 755	129	13	2	11	316	15 362 022	
2 389	4 041	45	6	2	4	669	15 362 023	
916	1 310	3	1	1	-	93	15 362 024	
480	68	2	0	0	-	51	15 362 026	
2 873	2 028	2	1	1	-	107	15 362 027	
334	148	3	0	0	-	31	15 362 028	
1 005	9	7	2	2	0	137	15 362 030	
474	49	4	2	1	1	33	15 362 031	
1 019	57	8	1	1	0	100	15 362 032	
784	764	11	0	0	-	84	15 362 033	
1 645	1 372	11	1	1	-	198	15 362 034	
381	6	4	3	0	3	30	15 362 035	
1 361	194	34	1	1	-	104	15 362 036	
482	89	6	1	0	0	41	15 362 037	
505	80	4	1	1	0	107	15 362 038	
1 435	2 384	41	1	1	-	353	15 362 039	
1 095	191	121	1	1	0	134	15 362 041	
544	102	7	0	0	-	41	15 362 042	
556	39	3	1	1	-	87	15 362 044	
1 566	18	9	1	1	-	116	15 362 046	
6 542	5 122	219	18	18	1	1 876	15 362 047	
963	11	77	1	1	-	69	15 362 048	
563	43	13	0	0	-	136	15 362 049	
870	320	8	1	1	-	323	15 362 050	
507	339	4	0	0	-	61	15 362 051	
743	35	6	2	2	-	82	15 362 052	
497	66	5	1	1	1	227	15 362 053	
522	6	3	1	1	0	175	15 362 055	
564	410	6	1	1	-	75	15 362 056	
654	38	27	1	1	0	57	15 362 058	
917	717	9	1	1	-	82	15 362 060	
731	693	49	1	1	-	469	15 362 062	
881	936	11	1	1	-	244	15 362 063	

*) Stichtag 31.12.

1) 100/200,300 (ohne 310), 400,500,940

**Bodenfläche 2005 nach Art der tatsächlichen Nutzung
in**

Schlüssel- Nr.	Kreisfreie Stadt/ Gemeinde/ Landkreis/ Land	Bodenfläche insgesamt (999)	Da						
			Gebäude- und Freifläche (100/200)	Betriebs- fläche (300)	darunter		Erholungs- fläche (400)	Verkehrs- fläche (500)	darunter
					Abbau- land (310)				Straße Weg, Platz (510-530)
15 362 064	Mannhausen	1 101	24	2	-	-	3	31	31
15 362 067	Morsleben	628	47	0	-	-	2	45	44
15 362 068	Neuenhofe	1 497	40	37	36	-	19	36	35
15 362 069	Niederndodeleben	2 811	133	7	7	-	48	172	154
15 362 071	Nordgermersleben	1 912	61	1	-	-	23	68	60
15 362 072	Ochtmersleben	941	30	-	-	-	13	38	29
15 362 073	Oebisfelde, Stadt	9 560	327	19	14	-	76	415	323
15 362 074	Ostingersleben	746	22	0	-	-	6	44	44
15 362 075	Rätzlingen	1 474	56	-	-	-	22	53	42
15 362 076	Rogätz	2 386	128	42	-	-	30	83	73
15 362 077	Rottmersleben	1 132	40	1	-	-	14	34	32
15 362 079	Sandbeiendorf	890	37	0	-	-	10	23	23
15 362 080	Schackensleben	1 166	53	0	-	-	14	53	48
15 362 081	Schwanefeld	542	17	1	1	-	4	19	19
15 362 082	Seggerde	1 036	14	1	1	-	16	25	25
15 362 083	Siestedt	1 491	51	-	-	-	15	45	44
15 362 084	Süplingen	1 833	61	52	52	-	27	59	47
15 362 085	Uhrsleben	1 102	33	1	-	-	14	56	52
15 362 087	Velsdorf	678	11	1	-	-	7	18	18
15 362 088	Walbeck	1 461	56	120	119	-	20	47	47
15 362 091	Weferlingen, Flecken	1 694	111	50	50	-	36	73	57
15 362 092	Wegenstedt	1 221	38	0	-	-	4	36	31
15 362 093	Wellen	1 037	52	-	-	-	10	41	32
15 362 094	Wenddorf	651	17	-	-	-	1	18	18
15 362 095	Wiegliitz	514	20	12	11	-	2	18	18
15 362 096	Wolmirstedt, Stadt	3 176	348	18	15	-	44	158	142
15 362 097	Zielitz	1 140	58	36	-	-	42	45	40
15 362 098	Zobbenitz	1 353	25	1	1	-	8	42	42
15 362 099	Niedere Börde	7 775	420	49	41	-	154	282	269
15 362	Ohrekreis	149 372	6 628	1 349	783	-	1 907	5 340	4 854
15 363 001	Altenzaun	1 120	52	-	-	-	9	29	29
15 363 002	Arneburg, Stadt	2 646	431	0	-	-	44	81	77
15 363 003	Aulosen	1 826	21	1	0	-	7	42	42
15 363 004	Baben	906	11	-	-	-	7	24	24
15 363 005	Badingen	1 735	33	-	-	-	28	46	46
15 363 006	Ballerstedt	1 186	20	1	-	-	7	25	25
15 363 007	Beelitz	427	6	-	-	-	5	17	14
15 363 008	Behrendorf	2 364	43	-	-	-	27	53	53
15 363 009	Bellingen	1 176	28	6	6	-	10	40	30
15 363 010	Berkau	1 893	32	1	-	-	22	56	55
15 363 011	Bertkow	1 256	29	0	-	-	5	32	32
15 363 012	Beuster	2 705	51	-	-	-	31	45	45
15 363 014	Birkholz	1 618	29	-	-	-	16	41	41
15 363 015	Bismark (Altmark), Stadt	3 318	143	2	-	-	80	111	100
15 363 016	Bittkau	1 106	27	0	-	-	29	30	30
15 363 017	Bölsdorf	1 038	15	6	-	-	10	24	21
15 363 018	Boock	1 201	21	-	-	-	13	35	35
15 363 019	Bretsch	3 318	67	0	-	-	28	76	76
15 363 020	Buch	1 984	32	-	-	-	18	57	57
15 363 021	Buchholz	894	12	-	-	-	12	22	22
15 363 022	Büste	1 189	24	1	-	-	17	38	33
15 363 023	Cobbelt	1 115	20	1	1	-	15	54	27
15 363 024	Dahlen	2 025	41	-	-	-	20	84	72
15 363 025	Demker	1 252	28	5	5	-	16	43	31
15 363 026	Dobberkau	1 644	32	-	-	-	10	50	50
15 363 027	Düsedau	1 282	31	-	-	-	17	39	32
15 363 028	Eichstedt (Altmark)	1 429	26	-	-	-	14	52	39
15 363 029	Erxleben	2 099	39	4	-	-	20	50	50
15 363 030	Falkenberg	1 531	28	1	-	-	12	30	30
15 363 031	Fischbeck (Elbe)	2 066	46	3	-	-	23	80	77
15 363 032	Flessau	3 029	87	6	-	-	47	66	65
15 363 033	Gagel	733	10	0	-	-	7	18	18
15 363 034	Garlipp	685	11	-	-	-	4	23	22
15 363 036	Geestgottberg	1 714	38	9	-	-	25	62	44
15 363 037	Gladigau	1 550	28	-	-	-	21	32	32
15 363 038	Goldbeck	1 429	74	3	-	-	36	59	45
15 363 039	Gollensdorf	3 631	30	0	-	-	19	92	92
15 363 040	Grassau	1 617	24	-	-	-	15	43	43
15 363 041	Grieben	2 035	42	13	13	-	33	58	58
15 363 042	Grobleben	383	9	-	-	-	7	9	9
15 363 043	Groß Garz	3 599	74	1	-	-	31	107	96
15 363 044	Groß Schwedten	2 454	43	-	-	-	32	73	73
15 363 045	Hämerten	674	11	-	-	-	6	32	23

*) Stichtag 31.12.

1) 100/200,300 (ohne 310), 400,500,940

und nach regionaler Gliederung in Sachsen-Anhalt *)

Hektar

von							Siedlungs- und Verkehrsfläche zusammen ¹⁾	Schlüssel-Nr.
Landwirtschaftsfläche (600)	Waldfläche (700)	Wasserfläche (800)	Flächen anderer Nutzung (900)	darunter				
				Friedhof (940)	Unland (950)			
736	186	119	0	0	-	60	15 362 064	
338	191	4	0	0	-	95	15 362 067	
694	666	5	1	1	-	97	15 362 068	
2 311	125	11	4	4	0	357	15 362 069	
1 730	19	8	3	1	2	153	15 362 071	
856	0	2	1	1	-	83	15 362 072	
7 085	1 271	347	20	5	15	828	15 362 073	
651	18	4	1	1	-	73	15 362 074	
1 204	90	45	3	1	3	132	15 362 075	
1 232	685	182	4	4	-	287	15 362 076	
1 028	10	3	1	1	-	90	15 362 077	
646	169	5	0	0	-	70	15 362 079	
1 013	29	4	1	1	-	120	15 362 080	
422	75	4	0	0	-	40	15 362 081	
737	229	15	0	0	-	55	15 362 082	
1 294	78	7	1	1	-	112	15 362 083	
820	793	19	3	1	2	148	15 362 084	
963	30	5	1	1	0	104	15 362 085	
474	153	14	0	0	-	37	15 362 087	
605	596	16	2	2	0	125	15 362 088	
792	614	11	7	3	4	223	15 362 091	
894	216	27	6	0	6	78	15 362 092	
916	16	2	1	1	-	104	15 362 093	
456	155	4	0	0	-	36	15 362 094	
271	173	18	1	1	-	41	15 362 095	
2 190	232	159	27	5	23	557	15 362 096	
585	342	31	1	1	-	183	15 362 097	
909	358	9	1	1	-	75	15 362 098	
6 255	459	144	12	6	5	871	15 362 099	
90 989	40 412	2 547	199	102	97	14 544	15 362	
834	71	119	7	0	7	90	15 363 001	
1 793	117	178	2	2	-	559	15 363 002	
1 155	331	246	21	1	21	72	15 363 003	
777	86	0	1	0	1	42	15 363 004	
1 334	277	17	0	0	-	107	15 363 005	
898	223	11	1	0	0	54	15 363 006	
338	54	7	0	0	-	28	15 363 007	
1 999	132	102	8	1	7	124	15 363 008	
877	206	10	-	-	-	79	15 363 009	
1 366	400	17	1	1	-	111	15 363 010	
1 133	45	10	2	0	2	67	15 363 011	
2 198	89	286	5	-	5	126	15 363 012	
295	1 233	4	1	1	-	86	15 363 014	
2 481	465	28	8	6	2	342	15 363 015	
467	484	67	2	2	-	88	15 363 016	
661	292	31	-	-	-	55	15 363 017	
961	159	12	1	0	0	69	15 363 018	
1 959	1 174	14	1	0	1	171	15 363 019	
1 372	415	90	1	1	-	107	15 363 020	
803	40	3	2	0	2	47	15 363 021	
1 015	80	13	0	0	-	80	15 363 022	
532	489	3	1	1	-	90	15 363 023	
1 717	126	35	2	0	1	146	15 363 024	
1 104	47	9	0	0	-	87	15 363 025	
1 293	241	12	7	1	6	93	15 363 026	
1 055	111	25	3	-	3	87	15 363 027	
1 160	156	20	1	0	1	92	15 363 028	
1 774	196	16	1	1	0	112	15 363 029	
1 370	63	25	1	0	1	71	15 363 030	
1 571	284	59	1	1	-	152	15 363 031	
2 325	470	28	1	1	0	206	15 363 032	
541	155	3	-	-	-	34	15 363 033	
591	52	4	1	0	1	38	15 363 034	
1 361	111	101	7	0	6	135	15 363 036	
1 284	164	21	0	0	0	82	15 363 037	
1 070	154	13	20	1	20	173	15 363 038	
1 390	2 059	38	3	1	2	141	15 363 039	
1 130	400	6	0	0	-	81	15 363 040	
1 107	673	109	1	1	-	134	15 363 041	
317	38	4	-	-	-	24	15 363 042	
2 573	774	40	2	1	1	213	15 363 043	
2 054	231	19	1	1	1	149	15 363 044	
535	28	62	0	0	0	49	15 363 045	

*) Stichtag 31.12.

1) 100/200,300 (ohne 310), 400,500,940

**Bodenfläche 2005 nach Art der tatsächlichen Nutzung
in**

Schlüssel- Nr.	Kreisfreie Stadt/ Gemeinde/ Landkreis/ Land	Bodenfläche insgesamt (999)	Da						
			Gebäude- und Freifläche (100/200)	Betriebs- fläche (300)	darunter		Erholungs- fläche (400)	Verkehrs- fläche (500)	darunter
					Abbau- land (310)				Straße Weg, Platz (510-530)
15 363 046	Hassel	1 199	43	-	-	-	32	52	39
15 363 047	Havelberg, Stadt	14 913	367	16	1	168	393	371	
15 363 048	Heeren	1 354	32	3	1	15	49	39	
15 363 049	Heiligenfelde	1 066	17	22	22	10	29	29	
15 363 050	Hindenburg	1 498	30	15	15	18	37	37	
15 363 051	Hohenberg-Krusemark	2 437	99	0	0	30	75	62	
15 363 052	Hohengöhren	2 824	30	18	16	28	76	72	
15 363 053	Hohenwulsch	1 517	46	9	-	18	66	48	
15 363 054	Holzhausen	681	7	1	-	3	18	18	
15 363 055	Hüselitz	1 348	16	2	-	13	34	33	
15 363 056	Iden	2 120	59	-	-	26	51	51	
15 363 057	Insel	2 516	43	15	14	29	108	83	
15 363 060	Jerchel	898	11	-	-	12	22	22	
15 363 061	Käthen	803	12	-	-	9	44	31	
15 363 062	Kamern	3 183	65	0	-	54	91	91	
15 363 063	Kehnert	930	13	-	-	11	17	17	
15 363 064	Kläden	1 445	75	2	1	19	62	45	
15 363 065	Klein Schwechten	1 891	31	3	-	17	46	46	
15 363 066	Klietz	4 581	180	0	-	44	139	127	
15 363 067	Königsmark	3 421	53	1	-	21	77	77	
15 363 068	Könnigde	660	8	1	-	5	18	18	
15 363 069	Kossebau	1 344	32	1	-	12	37	37	
15 363 070	Kremkau	990	20	-	-	11	23	23	
15 363 071	Krevese	2 215	37	-	-	23	57	54	
15 363 072	Krüden	2 936	58	3	-	36	77	63	
15 363 074	Langensalzwedel	691	19	3	0	17	35	20	
15 363 075	Lichterfelde	1 884	35	-	-	27	30	30	
15 363 076	Lindtorf	946	30	-	-	10	30	30	
15 363 077	Losenrade	688	11	-	-	11	16	12	
15 363 078	Losse	890	14	-	-	6	25	25	
15 363 079	Lückstedt	1 338	33	1	-	16	42	42	
15 363 080	Lüderitz	3 884	82	15	15	48	118	118	
15 363 081	Meseberg	1 096	24	-	-	16	21	21	
15 363 082	Meißdorf	2 789	56	0	0	35	75	64	
15 363 083	Miltern	1 057	23	10	9	6	49	45	
15 363 084	Möringen	1 735	42	1	-	27	68	55	
15 363 085	Nahrstedt	863	19	-	-	14	60	43	
15 363 086	Neuermark-Lübars	2 065	29	1	-	16	66	57	
15 363 087	Neukirchen (Altmark)	1 376	21	1	-	8	25	25	
15 363 089	Osterburg (Altmark), Stadt	3 997	271	11	-	150	169	150	
15 363 090	Pollitz	1 905	43	-	-	3	61	59	
15 363 091	Querstedt	1 819	19	3	1	11	48	45	
15 363 092	Ringfurth	1 455	28	-	-	8	30	30	
15 363 093	Rochau	2 010	47	7	5	22	51	51	
15 363 094	Rossau	1 790	39	1	-	14	32	32	
15 363 095	Sandau (Elbe), Stadt	1 858	46	4	3	34	83	82	
15 363 096	Sandauerholz	1 617	17	-	-	22	33	33	
15 363 097	Sanne	857	14	1	1	1	37	30	
15 363 098	Schäplitz	715	7	-	-	7	17	17	
15 363 099	Schelldorf	462	10	-	-	3	7	7	
15 363 100	Schernebeck	1 224	16	1	0	12	41	41	
15 363 101	Schernikau	1 319	26	2	1	17	38	38	
15 363 102	Schinne	1 511	30	2	1	19	40	40	
15 363 103	Schönberg	2 147	50	3	-	21	57	57	
15 363 104	Schönfeld	2 031	18	0	-	21	56	56	
15 363 105	Schönhausen (Elbe)	4 576	104	6	2	50	202	126	
15 363 106	Schönwalde (Altmark)	501	12	-	-	8	15	15	
15 363 107	Schöllene	6 532	91	7	7	38	170	170	
15 363 108	Schorstedt	1 500	23	-	-	19	39	39	
15 363 109	Schwarzholz	1 282	32	-	-	10	30	30	
15 363 110	Seehausen (Altmark), Stadt	3 445	182	33	28	46	120	105	
15 363 111	Staats	1 429	26	0	-	10	18	18	
15 363 113	Steinfeld (Altmark)	1 113	24	13	7	19	47	36	
15 363 114	Stendal, Stadt	8 231	1 049	39	31	624	666	439	
15 363 115	Storkau (Elbe)	959	23	-	-	9	22	22	
15 363 116	Tangerhütte, Stadt	3 119	192	7	-	141	122	104	
15 363 117	Tangermünde, Stadt	2 201	274	15	-	120	122	113	
15 363 118	Uchtdorf	1 535	19	11	11	11	33	33	
15 363 119	Uchtspringe	1 074	56	0	-	22	52	32	
15 363 120	Uenglingen	1 138	90	7	-	31	90	32	
15 363 121	Uetz	585	60	0	0	8	15	15	
15 363 123	Vinzelberg	561	19	-	-	9	25	21	
15 363 124	Volgfelde	731	12	0	-	8	34	22	
15 363 125	Wahrenberg	1 823	34	12	12	25	35	35	
15 363 126	Walsleben	1 307	23	-	-	16	45	40	

*) Stichtag 31.12.

1) 100/200,300 (ohne 310), 400,500,940

und nach regionaler Gliederung in Sachsen-Anhalt *)

Hektar

von							Siedlungs- und Verkehrsfläche zusammen ¹⁾	Schlüssel-Nr.
Landwirtschaftsfläche (600)	Waldfläche (700)	Wasserfläche (800)	Flächen anderer Nutzung (900)	darunter				
				Friedhof (940)	Unland (950)			
907	132	25	7	0	7	128	15 363 046	
8 560	4 447	937	25	8	16	952	15 363 047	
1 136	95	21	5	0	4	97	15 363 048	
693	276	18	0	0	-	57	15 363 049	
1 345	34	16	3	0	3	84	15 363 050	
1 958	256	18	1	1	-	205	15 363 051	
1 612	990	66	4	2	2	137	15 363 052	
1 007	367	5	1	1	-	139	15 363 053	
522	124	5	1	0	0	30	15 363 054	
1 028	244	11	1	1	-	66	15 363 055	
1 777	174	27	6	0	6	136	15 363 056	
2 173	120	24	4	0	3	181	15 363 057	
339	509	6	0	0	-	45	15 363 060	
353	382	3	0	0	-	65	15 363 061	
1 828	1 079	62	3	0	3	211	15 363 062	
533	48	306	1	1	-	42	15 363 063	
1 152	121	14	1	1	0	157	15 363 064	
1 388	385	21	1	1	-	98	15 363 065	
1 722	2 399	95	1	1	0	365	15 363 066	
2 936	268	56	10	0	10	152	15 363 067	
481	141	5	1	0	1	33	15 363 068	
919	330	11	2	1	1	83	15 363 069	
882	43	11	-	-	-	54	15 363 070	
1 362	725	9	1	1	-	118	15 363 071	
2 258	444	55	6	0	5	174	15 363 072	
485	87	45	-	-	-	74	15 363 074	
1 664	90	34	4	0	4	92	15 363 075	
771	98	6	1	0	0	71	15 363 076	
530	23	95	2	-	2	38	15 363 077	
491	346	7	1	1	-	45	15 363 078	
1 111	120	12	3	0	3	92	15 363 079	
2 507	1 082	30	1	1	-	250	15 363 080	
920	101	11	3	1	3	62	15 363 081	
2 404	180	32	6	1	5	168	15 363 082	
826	128	15	0	-	0	78	15 363 083	
1 236	350	9	1	0	0	139	15 363 084	
760	5	5	0	0	-	93	15 363 085	
1 367	395	189	1	1	-	113	15 363 086	
997	184	139	0	0	-	55	15 363 087	
2 728	570	94	3	3	0	605	15 363 089	
1 548	108	76	67	1	66	108	15 363 090	
1 100	629	10	0	0	-	79	15 363 091	
898	382	107	3	1	2	66	15 363 092	
1 735	139	9	0	0	-	122	15 363 093	
1 451	215	38	0	0	-	87	15 363 094	
1 275	225	189	2	2	-	166	15 363 095	
1 341	79	125	0	0	0	72	15 363 096	
688	104	13	0	0	-	52	15 363 097	
634	45	5	0	0	0	31	15 363 098	
333	0	107	0	0	-	21	15 363 099	
582	567	5	1	1	-	71	15 363 100	
1 145	83	8	0	0	-	83	15 363 101	
1 340	69	10	-	-	-	90	15 363 102	
1 676	169	169	1	0	0	132	15 363 103	
740	1 099	95	1	-	1	96	15 363 104	
2 842	1 218	152	3	2	1	362	15 363 105	
431	33	3	0	0	-	35	15 363 106	
3 245	2 576	365	41	3	38	301	15 363 107	
1 050	363	5	-	-	-	82	15 363 108	
990	196	17	8	1	8	72	15 363 109	
1 653	1 316	63	32	3	28	357	15 363 110	
379	992	3	1	1	0	55	15 363 111	
684	315	10	1	1	0	97	15 363 113	
4 067	1 644	120	22	19	2	2 367	15 363 114	
626	183	97	-	-	-	54	15 363 115	
1 309	1 318	27	3	3	0	464	15 363 116	
1 398	85	183	5	5	0	535	15 363 117	
836	606	17	0	0	-	65	15 363 118	
422	514	5	2	2	-	132	15 363 119	
734	176	9	0	0	-	219	15 363 120	
343	155	4	0	0	-	83	15 363 121	
378	123	7	-	-	-	54	15 363 123	
495	178	4	-	-	-	54	15 363 124	
1 413	121	182	0	0	-	95	15 363 125	
962	236	22	3	0	2	84	15 363 126	

*) Stichtag 31.12.

1) 100/200,300 (ohne 310), 400,500,940

**Bodenfläche 2005 nach Art der tatsächlichen Nutzung
in**

Schlüssel- Nr.	Kreisfreie Stadt/ Gemeinde/ Landkreis/ Land	Bodenfläche insgesamt (999)	Da						
			Gebäude- und Freifläche (100/200)	Betriebs- fläche (300)	darunter		Erholungs- fläche (400)	Verkehrs- fläche (500)	darunter
					Abbau- land (310)				Straße Weg, Platz (510-530)
15 363 127	Wanzer	738	14	-	-	9	11	11	
15 363 129	Weißewarte	1 986	25	-	-	33	41	36	
15 363 130	Wendemark	1 919	25	14	13	28	31	31	
15 363 131	Werben (Elbe), Stadt	2 975	47	10	10	21	60	57	
15 363 132	Windberge	3 241	77	1	1	18	131	131	
15 363 133	Wittenmoor	1 798	81	11	11	20	45	45	
15 363 134	Wulkau	1 571	45	-	-	23	56	52	
15 363 135	Wust	4 752	64	20	-	52	147	130	
15 363	Stendal	242 299	7 127	451	263	3 572	7 661	6 744	
15 364 001	Bad Suderode	821	77	2	-	23	38	33	
15 364 003	Ballenstedt, Stadt	5 703	326	33	29	108	197	181	
15 364 004	Dankerode	1 181	27	0	-	20	38	38	
15 364 005	Ditfurt	2 372	88	15	15	31	84	71	
15 364 006	Friedrichsbrunn	1 834	55	0	-	32	27	27	
15 364 007	Gernrode, Stadt	3 407	157	9	9	71	91	72	
15 364 008	Güntersberge, Stadt	3 273	49	0	-	32	90	78	
15 364 009	Harzgerode, Stadt	4 514	219	10	-	70	104	93	
15 364 010	Hausneindorf	1 410	49	2	2	21	43	37	
15 364 011	Hedersleben	1 647	67	1	-	33	52	50	
15 364 012	Heteborn	1 494	22	1	-	10	25	25	
15 364 013	Königerode	1 464	44	-	-	3	35	35	
15 364 014	Neinstedt	557	52	0	-	45	34	27	
15 364 015	Neudorf	1 400	26	-	-	33	43	43	
15 364 016	Quedlinburg, Stadt	7 815	640	48	19	282	335	309	
15 364 017	Radisleben	817	29	-	-	11	23	23	
15 364 018	Rieder	2 141	75	40	39	81	59	55	
15 364 019	Schielo	1 977	22	-	-	4	36	36	
15 364 020	Siptenfelde	1 270	23	-	-	5	29	29	
15 364 021	Stecklenberg	597	20	0	-	14	10	10	
15 364 022	Straßberg	1 378	51	-	-	9	48	43	
15 364 023	Thale, Stadt	3 813	309	23	16	135	141	131	
15 364 025	Weddersleben	643	33	12	12	26	24	24	
15 364 026	Wedderstedt	769	27	16	16	10	19	16	
15 364 027	Westerhausen	1 742	86	13	12	64	77	77	
15 364	Quedlinburg	54 038	2 571	225	168	1 175	1 702	1 563	
15 367 002	Barby (Elbe), Stadt	4 085	203	-	-	94	124	101	
15 367 003	Biere	2 466	85	1	-	39	109	105	
15 367 004	Breitenhagen	1 106	17	-	-	11	20	20	
15 367 005	Brumby	1 509	61	-	-	17	72	62	
15 367 006	Calbe (Saale), Stadt	5 662	483	45	45	171	260	193	
15 367 007	Eggersdorf	555	44	0	-	15	30	22	
15 367 008	Eickendorf	1 171	39	0	0	23	53	44	
15 367 009	Förderstedt	4 676	175	125	110	134	166	141	
15 367 010	Glinde	459	12	0	-	14	14	14	
15 367 011	Glöthe	1 157	63	2	1	40	41	41	
15 367 012	Gnadau	363	17	-	-	18	21	18	
15 367 013	Großmühlingen	1 275	40	26	24	26	41	41	
15 367 014	Groß Rosenberg	2 591	129	31	31	35	52	52	
15 367 015	Kleinmühlingen	1 049	24	4	2	19	38	33	
15 367 017	Lödderitz	1 975	14	-	-	19	34	34	
15 367 018	Plötzky	1 433	32	1	-	119	53	53	
15 367 019	Pömmelte	1 235	37	-	-	18	111	35	
15 367 020	Pretzien	582	27	-	-	71	19	19	
15 367 021	Ranies	728	16	-	-	17	10	10	
15 367 022	Sachsendorf	967	29	-	-	18	42	34	
15 367 023	Schönebeck (Elbe), Stadt	5 837	1 047	22	6	320	362	306	
15 367 025	Tornitz	1 166	25	46	45	16	41	36	
15 367 027	Welsleben	2 170	57	2	-	34	79	67	
15 367 028	Wespen	268	9	0	0	8	12	11	
15 367 029	Zens	513	17	3	-	5	20	20	
15 367 030	Zuchau	1 046	24	2	1	12	32	29	
15 367	Schönebeck	46 044	2 726	311	265	1 315	1 855	1 540	
15 369 001	Abbenrode	1 118	38	13	13	15	56	53	
15 369 002	Allrode	1 741	43	-	-	9	32	32	
15 369 003	Altenbrak	1 943	35	-	-	27	41	41	
15 369 004	Benneckenstein (Harz), Stadt	2 365	88	-	-	12	68	58	
15 369 005	Blankenburg (Harz), Stadt	4 523	485	26	9	147	297	223	
15 369 006	Cattenstedt	801	17	0	-	11	18	18	
15 369 007	Darlingerode	647	68	7	-	33	36	33	

*) Stichtag 31.12.

1) 100/200,300 (ohne 310), 400,500,940

und nach regionaler Gliederung in Sachsen-Anhalt *)

Hektar

von							Siedlungs- und Verkehrsfläche zusammen ¹⁾	Schlüssel-Nr.
Landwirtschaftsfläche (600)	Waldfläche (700)	Wasserfläche (800)	Flächen anderer Nutzung (900)	darunter				
				Friedhof (940)	Unland (950)			
624	13	66	1	-	1	34	15 363 127	
517	1 357	12	0	0	-	100	15 363 129	
1 606	118	95	0	0	-	86	15 363 130	
2 027	164	455	192	2	190	130	15 363 131	
1 119	1 887	7	1	1	-	227	15 363 132	
1 083	551	6	1	1	-	147	15 363 133	
968	453	27	-	-	-	123	15 363 134	
3 256	1 174	36	2	2	-	285	15 363 135	
162 178	53 260	7 432	619	109	510	18 655	15 363	
166	513	2	1	1	-	141	15 364 001	
2 691	2 315	16	18	5	13	640	15 364 003	
677	413	6	1	1	0	85	15 364 004	
2 031	55	50	18	1	17	204	15 364 005	
89	1 607	23	0	0	-	115	15 364 006	
273	2 788	17	1	1	-	320	15 364 007	
975	2 083	43	1	1	0	173	15 364 008	
809	3 261	38	3	3	0	406	15 364 009	
1 267	21	6	1	1	0	114	15 364 010	
1 452	25	14	2	1	0	154	15 364 011	
634	802	1	1	1	0	58	15 364 012	
971	393	10	9	-	9	82	15 364 013	
376	46	2	2	1	0	133	15 364 014	
385	892	18	3	1	2	103	15 364 015	
5 409	1 018	65	19	19	0	1 304	15 364 016	
748	0	4	1	1	-	65	15 364 017	
1 186	692	7	1	1	0	216	15 364 018	
501	1 406	5	3	0	2	63	15 364 019	
695	511	4	2	1	1	58	15 364 020	
94	458	1	0	0	-	44	15 364 021	
817	407	35	11	1	10	109	15 364 022	
989	2 161	43	11	7	4	599	15 364 023	
481	50	13	5	1	4	84	15 364 025	
692	1	2	1	1	0	57	15 364 026	
1 344	142	14	2	1	1	230	15 364 027	
25 750	22 061	437	117	52	64	5 556	15 364	
3 126	142	392	6	2	3	423	15 367 002	
2 173	41	14	3	3	0	237	15 367 003	
854	110	84	10	1	10	49	15 367 004	
1 315	26	15	3	1	2	151	15 367 005	
4 299	147	202	54	8	46	923	15 367 006	
455	5	6	1	1	-	90	15 367 007	
1 032	16	1	6	1	5	117	15 367 008	
3 903	132	29	11	4	7	495	15 367 009	
341	13	64	1	0	0	41	15 367 010	
959	25	26	1	1	-	146	15 367 011	
295	9	2	1	1	-	58	15 367 012	
1 081	34	27	1	1	-	110	15 367 013	
2 015	241	85	2	2	-	219	15 367 014	
945	16	2	1	1	-	83	15 367 015	
875	915	115	3	1	2	68	15 367 017	
600	557	69	1	1	-	206	15 367 018	
970	49	48	2	1	1	167	15 367 019	
270	156	37	2	1	2	118	15 367 020	
487	128	70	0	0	0	43	15 367 021	
855	15	8	0	0	-	89	15 367 022	
3 135	603	245	103	20	82	1 766	15 367 023	
924	45	69	1	1	0	83	15 367 025	
1 943	50	3	3	1	2	172	15 367 027	
223	2	13	1	0	1	29	15 367 028	
457	6	1	5	0	5	45	15 367 029	
959	9	8	1	1	-	69	15 367 030	
34 491	3 492	1 633	221	54	167	5 996	15 367	
913	61	14	6	1	5	111	15 369 001	
677	971	4	5	1	4	84	15 369 002	
66	1 649	125	0	0	-	103	15 369 003	
522	1 661	8	5	3	2	172	15 369 004	
1 867	1 636	34	31	9	22	955	15 369 005	
309	442	2	1	1	-	47	15 369 006	
429	67	5	2	1	1	145	15 369 007	

*) Stichtag 31.12.

1) 100/200,300 (ohne 310), 400,500,940

**Bodenfläche 2005 nach Art der tatsächlichen Nutzung
in**

Schlüssel- Nr.	Kreisfreie Stadt/ Gemeinde/ Landkreis/ Land	Bodenfläche insgesamt (999)	Da						
			Gebäude- und Freifläche (100/200)	Betriebs- fläche (300)	darunter		Erholungs- fläche (400)	Verkehrs- fläche (500)	darunter
					Abbau- land (310)				Straße Weg, Platz (510-530)
15 369 008	Derenburg, Stadt	3 724	82	-	-	-	63	87	85
15 369 009	Drübeck	1 416	62	21	-	-	40	49	40
15 369 010	Elbingerode (Harz), Stadt	8 074	185	414	302	-	67	238	204
15 369 011	Elend	2 739	20	-	-	-	10	35	27
15 369 012	Hasselfelde, Stadt	7 428	86	26	26	-	54	217	206
15 369 013	Heimburg	1 962	36	-	-	-	21	49	49
15 369 014	Heudeber	1 606	77	0	-	-	23	64	46
15 369 015	Hüttenrode	1 863	51	68	68	-	18	57	45
15 369 016	Ilsenburg (Harz), Stadt	4 247	238	1	-	-	56	82	74
15 369 018	Langeln	1 423	49	-	-	-	20	51	43
15 369 019	Reddeber	476	40	3	-	-	14	27	25
15 369 021	Schierke	4 013	44	-	-	-	22	54	34
15 369 022	Schmatzfeld	622	22	-	-	-	14	22	22
15 369 023	Sorge	592	9	-	-	-	2	9	6
15 369 024	Stapelburg	1 174	44	17	-	-	23	79	66
15 369 025	Stiege	3 174	35	-	-	-	20	79	65
15 369 026	Tanne	2 779	29	0	0	-	18	78	72
15 369 027	Timmenrode	628	46	29	24	-	25	23	20
15 369 029	Treseburg	891	6	-	-	-	6	23	23
15 369 030	Veckenstedt	1 473	62	-	-	-	36	62	60
15 369 031	Wasserleben	2 226	68	1	0	-	37	82	70
15 369 032	Wernigerode, Stadt	12 517	870	10	6	-	313	508	467
15 369 033	Wienrode	1 389	51	0	-	-	35	55	55
15 369	Wernigerode	79 573	2 987	637	448	-	1 194	2 578	2 261
15 370 001	Ahlum	1 638	34	1	1	-	15	52	52
15 370 002	Algenstedt	982	16	-	-	-	2	21	21
15 370 003	Altensalzwedel	1 611	35	-	-	-	9	45	45
15 370 004	Altmersleben	1 334	21	2	-	-	18	39	39
15 370 005	Apenburg, Flecken	1 964	74	2	2	-	8	73	67
15 370 006	Arendsee (Altmark), Stadt	3 387	139	1	1	-	61	143	131
15 370 007	Badel	1 329	46	2	2	-	5	51	44
15 370 008	Bandau	1 517	36	0	-	-	25	50	45
15 370 009	Beetzendorf	2 546	118	1	0	-	20	94	85
15 370 010	Benkendorf	1 023	20	0	-	-	3	31	25
15 370 011	Berge	2 812	62	2	2	-	24	88	87
15 370 012	Bierstedt	1 142	21	-	-	-	1	25	25
15 370 013	Binde	1 590	42	3	1	-	2	49	48
15 370 014	Bonese	1 052	36	-	-	-	2	36	28
15 370 015	Bornsen	807	26	5	5	-	2	25	25
15 370 016	Breitenfeld	1 598	15	0	-	-	10	47	47
15 370 018	Brunau	1 605	64	2	2	-	20	52	40
15 370 019	Chüden	1 997	58	0	-	-	15	77	58
15 370 020	Dähre	2 959	84	6	1	-	33	85	79
15 370 022	Dannefeld	1 858	32	10	10	-	4	47	47
15 370 023	Diesdorf, Flecken	6 585	146	8	3	-	28	209	194
15 370 024	Donitz	700	10	-	-	-	9	21	20
15 370 025	Ellenberg	1 863	56	3	3	-	13	52	46
15 370 026	Engersen	1 660	40	3	3	-	15	62	62
15 370 027	Estedt	1 485	26	5	5	-	8	44	44
15 370 028	Fleetmark	2 904	57	2	2	-	36	90	81
15 370 029	Gardelegen, Stadt	6 800	621	30	19	-	64	357	341
15 370 030	Gieseritz	1 345	19	-	-	-	2	26	26
15 370 032	Güssefeld	1 111	17	0	0	-	3	34	31
15 370 033	Hanum	972	15	-	-	-	1	24	22
15 370 034	Hemstedt	1 876	33	1	-	-	14	51	51
15 370 035	Henningen	2 854	70	6	6	-	11	94	78
15 370 036	Höwisch	565	14	-	-	-	0	15	15
15 370 038	Hohentramm	1 676	27	2	2	-	3	54	47
15 370 039	Hottendorf	1 466	78	34	32	-	2	65	45
15 370 040	Immekath	2 134	45	2	2	-	10	53	53
15 370 041	Jävenitz	5 372	84	10	10	-	27	94	83
15 370 042	Jahrstedt	2 039	53	1	1	-	16	65	64
15 370 043	Jeeben	1 188	24	-	-	-	12	37	33
15 370 044	Jeetze	1 331	46	-	-	-	5	38	38
15 370 045	Jeggau	1 230	24	-	-	-	7	32	32
15 370 046	Jeggeleben	1 959	32	2	2	-	22	62	56
15 370 047	Jerchel	1 602	25	-	-	-	2	38	38
15 370 048	Jeseritz	1 315	19	-	-	-	1	34	34
15 370 049	Jübar	925	43	4	4	-	15	27	27
15 370 050	Kahrstedt	1 348	24	0	-	-	7	42	42
15 370 051	Kakerbeck	2 683	80	5	5	-	8	94	89
15 370 052	Kalbe (Milde), Stadt	3 044	128	38	31	-	96	121	107
15 370 053	Kassieck	1 051	11	-	-	-	6	24	24

*) Stichtag 31.12.

1) 100/200,300 (ohne 310), 400,500,940

und nach regionaler Gliederung in Sachsen-Anhalt *)

Hektar

von							Siedlungs- und Verkehrsfläche zusammen ¹⁾	Schlüssel-Nr.
Landwirtschaftsfläche (600)	Waldfläche (700)	Wasserfläche (800)	Flächen anderer Nutzung (900)	darunter				
				Friedhof (940)	Unland (950)			
2 902	566	19	4	3	1	235	15 369 008	
599	639	5	1	1	1	172	15 369 009	
1 150	5 667	330	23	3	19	606	15 369 010	
53	2 566	53	1	1	-	67	15 369 011	
1 747	4 988	302	7	3	5	360	15 369 012	
790	1 057	7	1	1	-	108	15 369 013	
1 406	23	11	1	1	-	165	15 369 014	
772	893	1	4	1	3	127	15 369 015	
257	3 566	42	4	3	1	381	15 369 016	
1 284	14	4	1	1	-	121	15 369 018	
383	5	3	0	0	-	84	15 369 019	
40	3 730	21	102	1	101	121	15 369 021	
549	10	5	0	0	-	58	15 369 022	
30	539	3	0	0	0	20	15 369 023	
681	323	6	1	1	-	164	15 369 024	
958	2 041	38	3	1	1	135	15 369 025	
324	2 294	36	1	1	0	125	15 369 026	
425	62	15	2	1	0	101	15 369 027	
16	778	15	47	-	47	34	15 369 029	
1 161	113	37	1	1	-	161	15 369 030	
1 815	208	12	2	2	-	190	15 369 031	
3 039	7 577	97	102	13	89	1 708	15 369 032	
284	952	10	1	1	-	143	15 369 033	
25 450	45 102	1 267	358	55	303	7 004	15 369	
1 257	240	38	1	1	-	102	15 370 001	
663	272	7	0	0	-	39	15 370 002	
1 279	230	12	1	1	-	90	15 370 003	
1 008	229	16	1	1	-	81	15 370 004	
1 238	551	16	2	1	1	156	15 370 005	
1 166	1 311	558	8	3	5	346	15 370 006	
971	250	3	1	1	1	102	15 370 007	
1 037	364	4	1	1	-	112	15 370 008	
1 901	381	27	4	3	1	236	15 370 009	
819	146	2	0	0	-	55	15 370 010	
1 192	1 437	5	1	1	-	176	15 370 011	
593	498	3	2	0	1	47	15 370 012	
1 056	428	9	1	1	-	96	15 370 013	
699	273	6	1	1	1	74	15 370 014	
632	116	1	0	0	-	53	15 370 015	
804	718	4	0	0	-	72	15 370 016	
1 280	171	16	0	0	0	137	15 370 018	
1 597	229	16	4	1	3	151	15 370 019	
2 077	658	15	1	1	-	208	15 370 020	
1 483	217	64	1	1	-	83	15 370 022	
4 113	2 048	26	7	4	3	392	15 370 023	
487	172	2	0	0	-	40	15 370 024	
1 423	307	8	2	1	1	122	15 370 025	
1 132	395	12	1	1	-	117	15 370 026	
1 013	380	8	0	0	-	78	15 370 027	
1 969	728	19	3	1	2	185	15 370 028	
2 401	3 262	45	20	14	7	1 067	15 370 029	
629	661	7	0	0	-	47	15 370 030	
824	226	8	-	-	-	53	15 370 032	
771	158	2	0	0	-	40	15 370 033	
1 183	585	9	1	1	-	99	15 370 034	
2 020	609	39	5	1	4	176	15 370 035	
436	95	6	0	0	0	29	15 370 036	
1 182	396	10	2	1	0	86	15 370 038	
395	890	1	0	0	-	147	15 370 039	
1 456	558	8	2	2	-	109	15 370 040	
3 456	1 696	4	-	-	-	205	15 370 041	
1 650	164	89	2	2	-	136	15 370 042	
926	181	8	1	1	-	74	15 370 043	
1 058	170	10	4	0	3	89	15 370 044	
949	210	8	0	0	-	63	15 370 045	
1 335	495	10	1	1	0	118	15 370 046	
790	736	12	0	0	-	65	15 370 047	
935	313	12	0	0	-	55	15 370 048	
713	122	-	2	1	1	85	15 370 049	
984	266	19	7	-	7	73	15 370 050	
1 742	731	21	3	1	1	183	15 370 051	
2 215	370	74	3	2	1	354	15 370 052	
784	219	4	2	1	1	42	15 370 053	

*) Stichtag 31.12.

1) 100/200,300 (ohne 310), 400,500,940

**Bodenfläche 2005 nach Art der tatsächlichen Nutzung
in**

Schlüssel- Nr.	Kreisfreie Stadt/ Gemeinde/ Landkreis/ Land	Bodenfläche insgesamt (999)	Da						
			Gebäude- und Freifläche (100/200)	Betriebs- fläche (300)	darunter		Erholungs- fläche (400)	Verkehrs- fläche (500)	darunter
					Abbau- land (310)				Straße Weg, Platz (510-530)
15 370 054	Kaulitz	1 149	20	-	-	-	2	36	31
15 370 055	Kerkau	1 109	30	11	9	-	15	34	31
15 370 056	Kläden	1 116	25	-	-	-	7	32	29
15 370 057	Kleinau	2 141	67	3	3	-	13	52	52
15 370 058	Klein Gartz	1 052	10	-	-	-	2	42	28
15 370 059	Klötze, Stadt	6 146	223	6	6	-	33	162	148
15 370 060	Kloster Neuendorf	1 984	24	0	0	-	13	78	57
15 370 061	Köckte	1 765	42	8	8	-	2	53	53
15 370 062	Kuhfelde	1 361	27	4	4	-	4	46	42
15 370 063	Kunrau	2 298	51	10	10	-	19	71	60
15 370 064	Kusey	3 777	78	6	5	-	14	127	120
15 370 065	Lagendorf	3 862	48	2	1	-	3	96	96
15 370 066	Langenapel	450	18	-	-	-	9	13	13
15 370 067	Leppin	2 525	42	-	-	-	3	72	67
15 370 068	Letzlingen	6 471	932	0	-	-	8	85	80
15 370 069	Liesten	972	20	0	0	-	7	26	26
15 370 070	Lindstedt	1 980	44	-	-	-	19	51	51
15 370 071	Lüdelßen	2 299	18	-	-	-	2	69	64
15 370 073	Mechau	1 492	38	2	2	-	1	54	44
15 370 074	Mehmke	1 669	36	1	-	-	2	51	51
15 370 075	Mellin	889	14	-	-	-	-	28	28
15 370 076	Mieste	3 738	146	8	7	-	19	153	134
15 370 077	Miesterhorst	2 264	44	5	2	-	23	79	63
15 370 078	Nettgau	2 086	84	2	2	-	1	60	60
15 370 079	Neuekrug	1 797	22	-	-	-	12	42	42
15 370 080	Neuendorf	2 805	43	1	1	-	27	75	73
15 370 081	Neuendorf am Damm	1 475	17	7	7	-	12	33	30
15 370 082	Neuferchau	960	24	-	-	-	2	32	30
15 370 083	Neulingen	993	11	-	-	-	1	21	21
15 370 084	Osterwohle	2 687	70	21	3	-	8	78	77
15 370 085	Packebusch	1 386	32	0	-	-	31	40	36
15 370 086	Peckfitz	591	17	20	20	-	1	21	21
15 370 087	Potzehne	1 585	22	-	-	-	4	37	37
15 370 088	Pretzier	1 526	67	4	-	-	21	59	51
15 370 089	Püggen	627	7	-	-	-	1	19	19
15 370 090	Rademin	1 412	17	-	-	-	16	45	39
15 370 091	Riebau	1 909	34	1	-	-	8	65	56
15 370 092	Ristedt	883	19	2	2	-	9	22	22
15 370 094	Rohrberg	1 049	37	3	3	-	3	41	36
15 370 095	Roxförde	1 561	14	3	3	-	8	47	47
15 370 096	Sachau	863	20	-	-	-	0	20	20
15 370 097	Salzwedel, Stadt	10 666	904	11	4	-	261	465	407
15 370 098	Sanne-Kerkuhn	1 593	30	-	-	-	8	41	41
15 370 099	Schenkenhorst	737	13	1	-	-	8	16	16
15 370 100	Schrampe	1 317	26	3	-	-	18	44	44
15 370 101	Schwiesau	1 458	32	1	1	-	3	37	37
15 370 102	Seebenau	2 692	64	8	4	-	12	101	95
15 370 103	Seethen	1 000	14	0	0	-	0	30	30
15 370 104	Sichau	2 252	27	1	1	-	4	63	63
15 370 105	Siedenlangenbeck	1 855	50	27	26	-	1	50	42
15 370 106	Solpke	1 587	39	-	-	-	5	58	44
15 370 108	Steimke	1 854	26	1	-	-	2	57	55
15 370 109	Steinitz	820	56	2	-	-	10	39	34
15 370 110	Tangeln	1 981	32	0	-	-	3	58	58
15 370 111	Thielbeer	1 119	14	-	-	-	3	30	30
15 370 112	Tylsen	816	27	-	-	-	0	30	28
15 370 113	Valfitz	717	17	1	1	-	0	16	16
15 370 114	Vienau	2 267	38	1	0	-	20	66	63
15 370 115	Vissum	1 233	25	-	-	-	2	33	33
15 370 116	Wallstawe	1 201	31	3	3	-	3	38	35
15 370 117	Wannefeld	2 455	24	1	1	-	3	71	70
15 370 118	Wenze	2 772	46	4	1	-	22	74	74
15 370 119	Wernstedt	941	13	1	1	-	5	36	36
15 370 120	Wieblitz-Eversdorf	989	35	1	1	-	1	32	27
15 370 121	Wiepke	603	20	-	-	-	12	20	20
15 370 122	Winkelstedt	2 091	36	14	13	-	12	56	56
15 370 123	Winterfeld	2 355	53	1	1	-	27	71	68
15 370 124	Zethlingen	1 672	35	3	3	-	6	57	55
15 370 125	Zichtau	2 341	18	1	-	-	12	45	45
15 370 126	Ziemendorf	1 322	27	-	-	-	2	27	27
15 370	Altmarkkreis Salzwedel	229 244	7 169	408	319	-	1 575	7 118	6 596
15	Sachsen-Anhalt	2 044 646	98 422	18 210	14 799	-	39 471	76 174	67 008

*) Stichtag 31.12.

1) 100/200,300 (ohne 310), 400,500,940

und nach regionaler Gliederung in Sachsen-Anhalt *)

Hektar

von							Siedlungs- und Verkehrsfläche zusammen ¹⁾	Schlüssel-Nr.
Landwirtschaftsfläche (600)	Waldfläche (700)	Wasserfläche (800)	Flächen anderer Nutzung (900)	darunter				
				Friedhof (940)	Unland (950)			
921	158	11	1	0	1	58	15 370 054	
701	310	8	0	0	-	81	15 370 055	
826	203	20	4	0	3	64	15 370 056	
1 620	373	11	2	1	1	133	15 370 057	
626	367	5	1	0	0	54	15 370 058	
2 093	3 612	9	8	5	3	423	15 370 059	
423	1 439	5	2	1	1	116	15 370 060	
1 445	114	99	1	1	1	98	15 370 061	
597	677	6	1	0	0	77	15 370 062	
1 695	368	80	4	1	3	142	15 370 063	
3 052	346	151	2	2	0	222	15 370 064	
2 091	1 605	13	3	2	1	149	15 370 065	
345	59	5	0	0	-	41	15 370 066	
1 290	1 106	11	1	1	0	118	15 370 067	
2 610	2 825	5	7	1	5	1 026	15 370 068	
745	169	2	3	1	2	54	15 370 069	
1 613	230	22	1	1	-	115	15 370 070	
515	1 677	10	8	1	7	89	15 370 071	
946	417	18	16	0	15	94	15 370 073	
1 210	364	4	1	1	-	91	15 370 074	
512	333	0	1	0	1	42	15 370 075	
2 884	449	75	5	2	3	320	15 370 076	
1 737	328	47	1	1	0	149	15 370 077	
1 137	769	10	22	1	21	147	15 370 078	
1 016	697	8	1	1	-	76	15 370 079	
1 965	682	10	0	0	0	146	15 370 080	
1 217	159	29	0	0	-	63	15 370 081	
816	80	6	1	1	-	59	15 370 082	
562	389	5	3	1	3	34	15 370 083	
1 785	703	21	2	1	1	174	15 370 084	
1 076	191	15	0	0	-	104	15 370 085	
439	88	4	1	0	0	40	15 370 086	
872	643	7	1	1	-	64	15 370 087	
1 072	298	5	0	0	-	151	15 370 088	
472	126	1	0	0	-	27	15 370 089	
932	397	4	1	1	-	79	15 370 090	
1 278	498	16	9	1	8	109	15 370 091	
609	217	7	0	0	-	49	15 370 092	
894	51	19	0	0	-	82	15 370 094	
767	719	2	1	1	-	70	15 370 095	
661	148	13	0	0	-	40	15 370 096	
6 541	2 250	206	28	17	11	1 654	15 370 097	
1 173	329	12	1	0	1	78	15 370 098	
663	21	15	-	-	-	38	15 370 099	
869	347	10	1	1	0	91	15 370 100	
842	539	4	1	0	0	72	15 370 101	
1 734	733	35	6	1	5	181	15 370 102	
534	417	3	0	0	-	45	15 370 103	
860	1 289	6	1	1	0	95	15 370 104	
1 293	424	10	1	1	0	102	15 370 105	
979	477	27	1	1	-	103	15 370 106	
1 186	506	26	49	1	49	87	15 370 108	
486	221	2	4	1	3	108	15 370 109	
695	1 186	7	1	0	0	93	15 370 110	
683	383	5	0	0	-	47	15 370 111	
420	334	5	0	0	-	57	15 370 112	
638	37	7	0	0	-	34	15 370 113	
1 493	625	23	1	1	0	125	15 370 114	
1 071	92	8	1	1	1	61	15 370 115	
1 036	80	9	1	0	0	73	15 370 116	
888	1 444	23	1	0	1	98	15 370 117	
2 158	427	39	1	1	-	146	15 370 118	
600	268	18	0	0	-	54	15 370 119	
811	98	6	5	1	4	69	15 370 120	
351	196	4	0	0	-	52	15 370 121	
1 561	394	16	1	1	-	106	15 370 122	
1 764	421	12	5	1	4	152	15 370 123	
1 263	293	13	1	1	0	99	15 370 124	
495	1 766	4	0	0	-	77	15 370 125	
597	661	7	0	0	-	57	15 370 126	
143 474	66 500	2 670	329	121	209	16 072	15 370	
1 277 162	485 723	40 679	8 806	1 762	7 043	219 240	15	

*) Stichtag 31.12.

1) 100/200,300 (ohne 310), 400,500,940

**Bodenfläche 2005 nach Art der tatsächlichen Nutzung
in**

Schlüssel-Nr.	Kreisfreie Stadt/ Landkreis/ Land	Bodenfläche insgesamt (999)	Da				
			Gebäude- und Freifläche (100/200)	Betriebs- fläche (300)	darunter	Erholungs- fläche (400)	Verkehrs- fläche (500)
					Abbauland (310)		
15 101	Dessau, Stadt	18 281	1 933	53	49	969	998
15 151	Anhalt-Zerbst	113 175	3 198	180	137	1 731	3 881
15 153	Bernburg	41 363	2 121	814	467	1 342	1 852
15 154	Bitterfeld	50 996	3 577	751	727	2 426	2 225
15 159	Köthen	47 511	2 276	309	299	1 486	1 663
15 171	Wittenberg	150 828	5 544	972	687	1 855	4 493
15 202	Halle (Saale), Stadt	13 501	3 902	55	17	839	1 472
15 256	Burgenlandkreis	104 104	5 431	925	878	1 697	4 400
15 260	Mansfelder Land	75 879	3 777	818	581	1 421	3 160
15 261	Merseburg-Querfurt	82 726	6 920	4 697	4 161	1 793	3 547
15 265	Saalkreis	60 592	3 949	390	274	1 494	2 778
15 266	Sangerhausen	68 977	2 408	231	151	1 315	2 720
15 268	Weißenfels	37 250	2 758	2 035	1 969	1 135	1 764
15 303	Magdeburg, Stadt	20 095	4 474	95	69	2 590	2 173
15 352	Aschersleben-Staßfurt	65 476	3 405	1 029	903	1 742	2 617
15 355	Bördekreis	87 247	3 429	698	630	1 646	3 196
15 357	Halberstadt	66 492	2 971	215	165	1 029	2 285
15 358	Jerichower Land	139 582	7 140	566	389	2 223	4 694
15 362	Ohrekreis	149 372	6 628	1 349	783	1 907	5 340
15 363	Stendal	242 299	7 127	451	263	3 572	7 661
15 364	Quedlinburg	54 038	2 571	225	168	1 175	1 702
15 367	Schönebeck	46 044	2 726	311	265	1 315	1 855
15 369	Wernigerode	79 573	2 987	637	448	1 194	2 578
15 370	Altmarkkreis Salzwedel	229 244	7 169	408	319	1 575	7 118
15	Sachsen-Anhalt	2 044 646	98 422	18 210	14 799	39 471	76 174

*) Stichtag 31.12.

1) 100/200, 300 (ohne 310), 400, 500, 940

und nach Kreisen in Sachsen-Anhalt*)
Hektar

von					darunter		Siedlungs- und Verkehrsfläche zusammen ¹⁾	Schlüssel-Nr.
darunter Straße, Weg, Platz (510-530)	Landwirtschaftsfläche (600)	Waldfläche (700)	Wasserfläche (800)	Flächen anderer Nutzung (900)	Friedhof (940)	Unland (950)		
842	7 057	6 606	611	54	37	17	3 942	15 101
3 284	61 130	40 784	1 939	333	67	265	8 921	15 151
1 614	31 671	2 711	775	76	62	14	5 724	15 153
1 848	25 274	13 248	3 133	362	62	301	8 315	15 154
1 461	36 387	4 366	962	62	58	3	5 493	15 159
4 048	76 783	57 102	3 588	490	73	417	12 250	15 171
1 222	4 417	1 779	607	432	69	363	6 318	15 202
3 867	74 327	15 041	1 162	1 122	84	1 038	11 659	15 256
2 882	49 513	15 359	862	971	81	890	8 674	15 260
3 056	55 230	8 132	1 917	490	79	411	12 875	15 261
2 390	47 773	3 065	645	497	42	455	8 379	15 265
2 529	37 243	23 651	1 120	290	40	249	6 562	15 266
1 526	27 380	1 497	437	244	43	201	5 767	15 268
1 649	7 666	1 404	1 306	388	139	249	9 402	15 303
2 119	48 990	6 215	1 131	346	86	260	7 977	15 352
2 817	72 292	5 068	685	234	96	138	8 434	15 355
2 039	52 770	6 529	519	173	71	102	6 406	15 357
4 259	78 927	42 338	3 295	400	79	321	14 313	15 358
4 854	90 989	40 412	2 547	199	102	97	14 544	15 362
6 744	162 178	53 260	7 432	619	109	510	18 655	15 363
1 563	25 750	22 061	437	117	52	64	5 556	15 364
1 540	34 491	3 492	1 633	221	54	167	5 996	15 367
2 261	25 450	45 102	1 267	358	55	303	7 004	15 369
6 596	143 474	66 500	2 670	329	121	209	16 072	15 370
67 008	1 277 162	485 723	40 679	8 806	1 762	7 043	219 240	15

Anteile der Arten tatsächlicher Nutzung an der

Schlüssel-Nr.	Kreisfreie Stadt/ Landkreis/ Land	Bodenfläche insgesamt (999)	Da				
			Gebäude- und Freifläche (100/200)	Betriebs- fläche (300)	darunter	Erholungs- fläche (400)	Verkehrs- fläche (500)
					Abbauland (310)		
		Hektar	Anteil an der				
15 101	Dessau, Stadt	18 281	10,6	0,3	0,3	5,3	5,5
15 151	Anhalt-Zerbst	113 175	2,8	0,2	0,1	1,5	3,4
15 153	Bernburg	41 363	5,1	2,0	1,1	3,2	4,5
15 154	Bitterfeld	50 996	7,0	1,5	1,4	4,8	4,4
15 159	Köthen	47 511	4,8	0,6	0,6	3,1	3,5
15 171	Wittenberg	150 828	3,7	0,6	0,5	1,2	3,0
15 202	Halle (Saale), Stadt	13 501	28,9	0,4	0,1	6,2	10,9
15 256	Burgenlandkreis	104 104	5,2	0,9	0,8	1,6	4,2
15 260	Mansfelder Land	75 879	5,0	1,1	0,8	1,9	4,2
15 261	Merseburg-Querfurt	82 726	8,4	5,7	5,0	2,2	4,3
15 265	Saalkreis	60 592	6,5	0,6	0,5	2,5	4,6
15 266	Sangerhausen	68 977	3,5	0,3	0,2	1,9	3,9
15 268	Weißenfels	37 250	7,4	5,5	5,3	3,0	4,7
15 303	Magdeburg, Stadt	20 095	22,3	0,5	0,3	12,9	10,8
15 352	Aschersleben-Staßfurt	65 476	5,2	1,6	1,4	2,7	4,0
15 355	Bördekreis	87 247	3,9	0,8	0,7	1,9	3,7
15 357	Halberstadt	66 492	4,5	0,3	0,2	1,5	3,4
15 358	Jerichower Land	139 582	5,1	0,4	0,3	1,6	3,4
15 362	Ohrekreis	149 372	4,4	0,9	0,5	1,3	3,6
15 363	Stendal	242 299	2,9	0,2	0,1	1,5	3,2
15 364	Quedlinburg	54 038	4,8	0,4	0,3	2,2	3,1
15 367	Schönebeck	46 044	5,9	0,7	0,6	2,9	4,0
15 369	Wernigerode	79 573	3,8	0,8	0,6	1,5	3,2
15 370	Altmarkkreis Salzwedel	229 244	3,1	0,2	0,1	0,7	3,1
15	Sachsen-Anhalt	2 044 646	4,8	0,9	0,7	1,9	3,7

*) Stichtag 31.12.

1) 100/200, 300 (ohne 310), 400, 500, 940

Bodenfläche 2005 nach Kreisen in Sachsen-Anhalt*)

von					darunter		Siedlungs- und Verkehrsfläche zusammen ¹⁾	Schlüssel-Nr.
darunter	Landwirtschaftsfläche (600)	Waldfläche (700)	Wasserfläche (800)	Flächen anderer Nutzung (900)	darunter			
Straße, Weg, Platz (510-530)					Friedhof (940)	Unland (950)		
Gesamtfläche in Prozent								
4,6	38,6	36,1	3,3	0,3	0,2	0,1	21,6	15 101
2,9	54,0	36,0	1,7	0,3	0,1	0,2	7,9	15 151
3,9	76,6	6,6	1,9	0,2	0,1	0,0	13,8	15 153
3,6	49,6	26,0	6,1	0,7	0,1	0,6	16,3	15 154
3,1	76,6	9,2	2,0	0,1	0,1	0,0	11,6	15 159
2,7	50,9	37,9	2,4	0,3	0,0	0,3	8,1	15 171
9,1	32,7	13,2	4,5	3,2	0,5	2,7	46,8	15 202
3,7	71,4	14,4	1,1	1,1	0,1	1,0	11,2	15 256
3,8	65,3	20,2	1,1	1,3	0,1	1,2	11,4	15 260
3,7	66,8	9,8	2,3	0,6	0,1	0,5	15,6	15 261
3,9	78,8	5,1	1,1	0,8	0,1	0,8	13,8	15 265
3,7	54,0	34,3	1,6	0,4	0,1	0,4	9,5	15 266
4,1	73,5	4,0	1,2	0,7	0,1	0,5	15,5	15 268
8,2	38,1	7,0	6,5	1,9	0,7	1,2	46,8	15 303
3,2	74,8	9,5	1,7	0,5	0,1	0,4	12,2	15 352
3,2	82,9	5,8	0,8	0,3	0,1	0,2	9,7	15 355
3,1	79,4	9,8	0,8	0,3	0,1	0,2	9,6	15 357
3,1	56,5	30,3	2,4	0,3	0,1	0,2	10,3	15 358
3,2	60,9	27,1	1,7	0,1	0,1	0,1	9,7	15 362
2,8	66,9	22,0	3,1	0,3	0,0	0,2	7,7	15 363
2,9	47,7	40,8	0,8	0,2	0,1	0,1	10,3	15 364
3,3	74,9	7,6	3,5	0,5	0,1	0,4	13,0	15 367
2,8	32,0	56,7	1,6	0,4	0,1	0,4	8,8	15 369
2,9	62,6	29,0	1,2	0,1	0,1	0,1	7,0	15 370
3,3	62,5	23,8	2,0	0,4	0,1	0,3	10,7	15

Veröffentlichungen im Statistischen Landesamt Sachsen-Anhalt

Im Monat Juli 2006 erschienen:

Bestell-Nr.	Kennziffer/ Periodizität	Titel	Preis (in EUR)
1 Z 0 03	Z	Statistisches Monatsheft 7/06	5,50
2 V 0 01	V	Amtliches Verzeichnis der Landesbehörden - Stand: 01.06.2006 -	5,50
3 A 1 02	A I, A II, A III - hj-2/05	Bevölkerung der Gemeinden und Verwaltungsgemeinschaften; Natürliche Bevölkerungsbewegung, Wanderungen - Stand: 31.12.2005 -	10,50
3 A 6 01	A VI - vj-2/05	Sozialversicherungspflichtig Beschäftigte - Stand: 30.06.2005 -	8,00
3 A 6 04	A VI - j/04	Erwerbstätige am Arbeitsort nach Kreisen - 1991 - 2004 - Jahresdurchschnittsberechnungen - Stand: August 2005 -	7,00
3 B 1 01	B I - j/05	Allgemein bildende Schulen - Schuljahr 2004/05 -Schuljahresanfangsstatistik	13,00
3 B 2 02	B II - j/05	Berufsbildung - Auszubildende und Prüfungen - Stand: 31.12.2005	10,50
3 B 7 12	B VII - 5j/06	Wahl des 5. Landtages von Sachsen-Anhalt am 26. März 2006 - Endgültige Ergebnisse -	20,50
3 C 3 07	C III - m-4/06	Milcherzeugung und -verwendung - April 2006 -	1,50
3 D 2 01	D II - j/05	Auswertung aus dem Unternehmensregister - 31.12.2005 -	3,50
3 E 1 02	E I - m-4/06	Beschäftigte, Umsatz im Verarbeitenden Gewerbe sowie im Bergbau und der Gewinnung von Steinen und Erden - April 2006 - Vorläufige Ergebnisse	5,50
3 E 2 01	E II - m-5/06	Umsatz, Beschäftigte, Auftragseingang und Auftragsbestand im Baugewerbe - Mai 2006	2,50
3 E 1 08	E I - m-4/06	Auftragseingangsindex und Umsatzindex im Verarbeitenden Gewerbe - April 2006	5,50
3 F 2 01	F II - m-4/06	Baugenehmigungen und Baufertigstellungen im Wohn- und Nichtwohnbau - April 2006	2,50
3 F 2 01	F II - m-5/06	Baugenehmigungen und Baufertigstellungen im Wohn- und Nichtwohnbau - Mai 2006	2,50
3 G 1 01	G I, G IV - m-3/06	Entwicklung von Umsatz und Beschäftigten im Kraftfahrzeughandel, Einzelhandel und Gastgewerbe - März 2006 -	3,00
3 G 1 01	G I, G IV - m-4/06	Entwicklung von Umsatz und Beschäftigten im Kraftfahrzeughandel, Einzelhandel und Gastgewerbe - April 2006 -	3,00
3 G 1 02	G I - vj-1/06	Entwicklung von Umsatz und Beschäftigten in der Handelsvermittlung und im Großhandel - I. Quartal 2006 -	2,50
3 G 3 01	G III - m-4/06	Aus- und Einfuhr - April 2006 - Vorläufige Ergebnisse -	5,00
3 H 1 01	H I - m-4/06	Straßenverkehrsunfälle - April 2006 - Vorläufige Ergebnisse	4,50
3 H 1 01	H I - m-3/06	Straßenverkehrsunfälle - Mai 2006 - Vorläufige Ergebnisse	4,50
3 H 1 06	H I - j/04	Personenbeförderung im Nahverkehr auf Schienen und Straßen sowie Fernverkehr mit Omnibussen - 2004 -	3,50
3 H 2 01	H II - m-4/06	Binnenschifffahrt - April 2006 -	2,50
3 K 3 01	K III - 2j/05	Schwerbehinderte - Stand: 31.12.2005 -	2,50
3 L 4 04	L IV - 3j/01	Einkommen der Körperschaftsteuerpflichtigen und seine Besteuerung - Jahr 2001 -	5,00
3 L 4 05	L IV - 3j/01	Gewerbsteuerpflichtige, Besteuerungsgrundlagen und Steuermessbeträge - Jahr 2001 -	4,00
3 M 1 01	M I - vj-2/06	Verbraucherpreisindex -Juni 2006 -	6,00
3 M 1 03	M I - j/05	Kaufwerte landwirtschaftlicher Grundstücke - Jahr 2005 -	2,50
3 M 1 02	M I - vj-2/06	Preisindizes für Bauwerke - Mai 2006 -	2,00
3 P 1 03	P I - 3j/03	Bruttoanlageinvestitionen - 1991 - 2003 - Stand: Frühjahr 2006	4,00
3 Q 2 01	Q II - j/04	Abfallentsorgung - Jahr 2004 -	4,50
3 Q 3 02	Q III - j/04	Waren und Dienstleistungen für den Umweltschutz - 2004 -	2,50
3 Q 4 02	Q IV - j/04	Unfälle beim Umgang mit und bei der Beförderung von wassergefährdenden Stoffen - Jahr 2005 -	3,50
3 Q 4 03	Q IV - 5j/04	Anlagen zum Umgang mit wassergefährdenden Stoffen - Jahr 2004 -	9,00